



## กฎกระทรวง

ฉบับที่ ๑,๑๘๕ (พ.ศ. ๒๕๒๕)

ออกตามความในพระราชบัญญัติป่าสงวนแห่งชาติ

พ.ศ. ๒๕๐๗

อาศัยอำนาจตามความในมาตรา ๕ และมาตรา ๖ แห่งพระราชบัญญัติป่าสงวนแห่งชาติ พ.ศ. ๒๕๐๗ รัฐมนตรีว่าการกระทรวงเกษตรและสหกรณ์ออกกฎกระทรวงไว้ดังต่อไปนี้

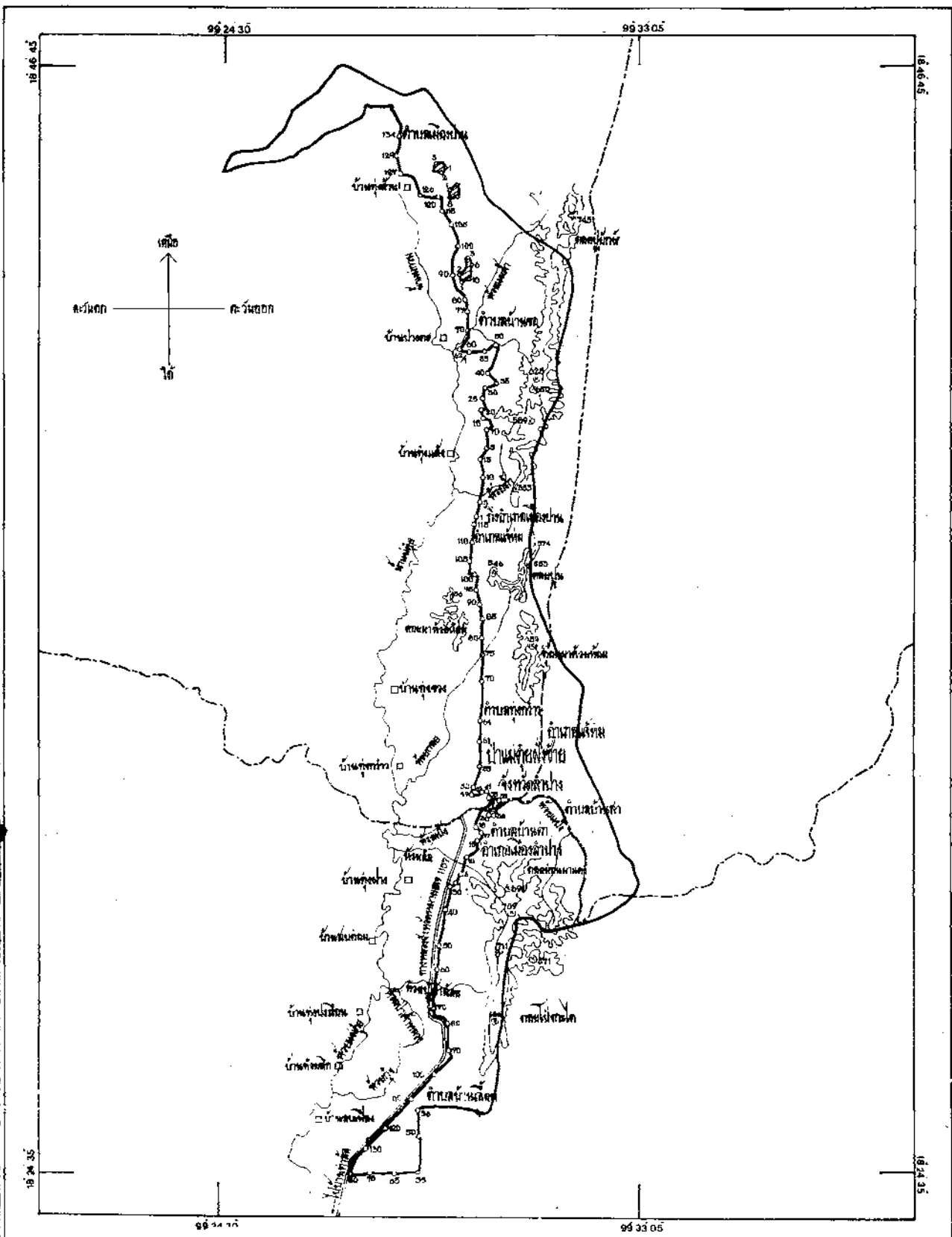
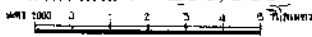
ให้ป่าแม่ต๋ายฝั่งซ้าย ในท้องที่ตำบลเมืองปาน ตำบลบ้านขอ ตำบลทุ่งกว่าว ถึงอำเภอเมืองปาน อำเภอแจ้ห่ม ตำบลบ้านสา อำเภอแจ้ห่ม และตำบลบ้านคำ ตำบลบ้านเออม อำเภอเมืองลำปาง จังหวัดลำปาง ภายในแนวเขตตามแผนที่ท้ายกฎกระทรวงนี้ เป็นป่าสงวนแห่งชาติ

ให้ไว้ ณ วันที่ ๑๕ พฤศจิกายน พ.ศ. ๒๕๒๕

พลเอก ชาญ ลีนานนท์


รัฐมนตรีว่าการกระทรวงเกษตรและสหกรณ์

แผนที่ทำขยทุกกระทรวง  
 ฉบับที่ 1189 (ค.พ.2529)  
 ออกตามความในพระราชบัญญัติกำหนดค่าตอบแทน  
 วิชาชีพ พ.ศ.2507  
 เนื้อที่ประมาณ 75,560 ไร่  
 มาตรฐาน 1 : 200,000



**สัญลักษณ์**

- เขตติดต่อเขตตำบล
- เขตติดต่อเขตอำเภอ
- ถนน
- ทางรถไฟ
- แม่น้ำ ลำธาร
- เขตติดต่อเขตจังหวัด

  
 (นายสุวิทย์ สว่างวงศ์)  
 กรมการที่ดิน กระทรวงมหาดไทย  
 วันที่ 16 มิ.ย. 2525

หมายเหตุ:- เหตุผลในการประกาศใช้กฎกระทรวงฉบับนี้ คือ เนื่องจาก  
บ้านแม่ต๋อยฝั่งซ้าย ในท้องที่ตำบลเมืองปาน ตำบลบ้านขอ ตำบลทุ่งกวาว กิ่งอำเภอ  
เมืองปาน อำเภอแจ้ห่ม ตำบลบ้านสา อำเภอแจ้ห่ม และตำบลบ้านคำ ตำบล  
บ้านเออม อำเภอเมืองลำปาง จังหวัดลำปาง เนื้อที่ประมาณ ๑๕,๕๖๐ ไร่  
มีไม้เต็ง ไม้รัง ไม้เหียง ไม้พลวง และไม้ชนิดอื่นที่มีค่าจำนวนมากและมีของป่า  
กับทรัพยากรธรรมชาติอันด้วย สมควรกำหนดเป็นป่าสงวนแห่งชาติ เพื่อรักษา  
สภาพป่า ไม้ ของป่า และทรัพยากรธรรมชาติอันไว้ จึงจำเป็นต้องออกกฎ  
กระทรวงนี้