



## กฎกระทรวง

ฉบับที่ ๒๐๕ (พ.ศ. ๒๕๐๗)

ออกตามความในพระราชบัญญัติคุ้มครองและสงวนป่า  
พุทธศักราช ๒๔๘๑

อาศัยอำนาจตามความในมาตรา ๑๐ และมาตรา ๒๖ แห่ง  
พระราชบัญญัติคุ้มครองและสงวนป่า พุทธศักราช ๒๔๘๑  
ซึ่งแก้ไขเพิ่มเติมโดยพระราชบัญญัติคุ้มครองและสงวนป่า  
(ฉบับที่ ๓) พ.ศ. ๒๔๙๗ รัฐมนตรีว่าการกระทรวงเกษตร  
ออกกฎกระทรวงไว้ ดังต่อไปนี้

ให้ป่าแม่แล่ม และป่าแม่ปะ ในท้องที่ตำบลล้อมแรด  
ตำบลแม่ปะ และตำบลแม่ถอด อำเภอดำเนิน จังหวัดลำปาง  
ภายในแนวเขตตามแผนที่ที่ออกกฎกระทรวงนี้ เป็นป่าสงวน

ให้ไว้ ณ วันที่ ๒๗ กุมภาพันธ์ พ.ศ. ๒๕๐๗

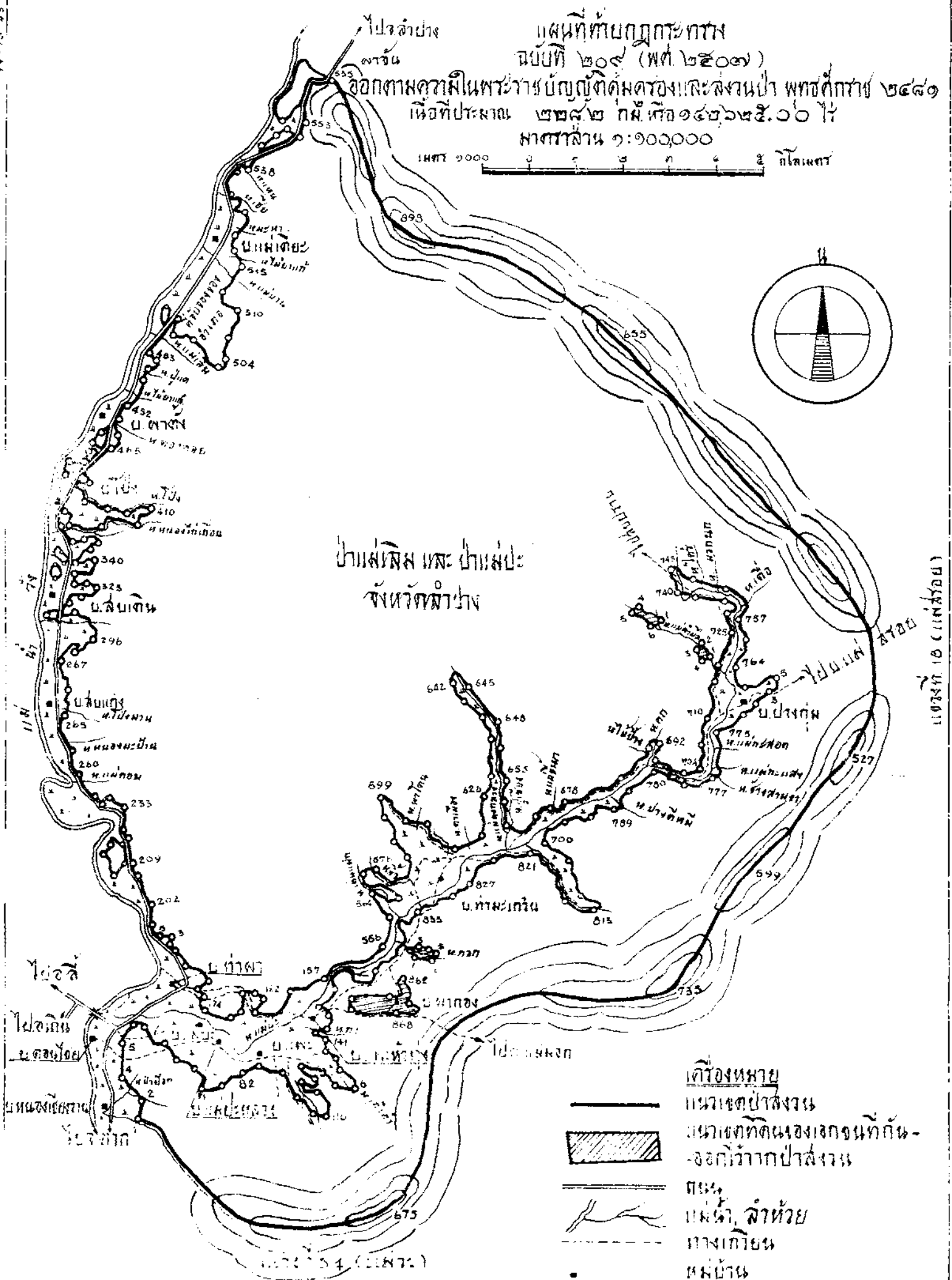
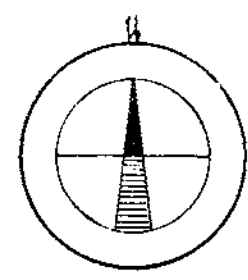
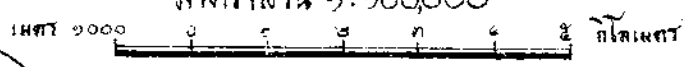
พลเอก สุรจิต จารุเสถียร

รัฐมนตรีว่าการกระทรวงเกษตร

17° 51' 15"

101° 51' 15"

แผนที่ตำบลกุดกระถาง  
 ฉบับที่ ๒๐๙ (พ.ศ. ๒๕๐๗)  
 ออกตามความในพระราชบัญญัติจัดตั้งกรมและสงวนป่า พุทธศักราช ๒๔๘๑  
 เพื่อที่ประมาณ ๒๒๙๒ ไร่ หรือ ๑๕๖๖๖๕.๖๐ ไร่  
 มาตรฐาน ๑:๑๐๐,๐๐๐



- เครื่องหมาย
- แนวเขตป่าสงวน
  - ▨ แนวเขตที่ดินของเอกชนที่ขึ้น-  
-จอกับกรมป่าสงวน
  - ถนน
  - ~ แม่น้ำ, ลำห้วย
  - - - ทางเกวียน
  - หมู่บ้าน
  - ▲ ไร่
  - ไร่, ไร่

สำนักจัดที่ดิน กรมป่าสงวนแห่งชาติ กรมที่ดิน กระทรวงมหาดไทย  
 ๒๐ พ.ศ. ๒๕๐๖

กองรังวัดที่ดิน กรมป่าสงวนแห่งชาติ กรมที่ดิน กระทรวงมหาดไทย  
 ๒๑ พ.ศ. ๒๕๐๖

17° 55' 00"

เล่ม ๘๑ ตอนที่ ๒๓ ราชกิจจานุเบกษา ๑๐ มีนาคม ๒๕๐๗

หมายเหตุ:- เหตุผลในการประกาศใช้กฎกระทรวงฉบับนี้ คือ เนื่องจากป่าแห่งนี้มีไม้สัก ไม้แดง ไม้ประดู่ ไม้ตะแบก ไม้เต็ง ไม้รัง ไม้เหียง ไม้ต็ง และไม้ชนิดอื่น ซึ่งเป็นไม้ชนิดดีมีค่าขึ้นอยู่เป็นปริมาณมาก เนื้อที่ประมาณ ๒๕๘.๒๐ ตารางกิโลเมตร มีลักษณะเหมาะสมและจำเป็นที่ต้องสงวนไว้ให้เป็นป่าไม้โดยถาวรตลอดไป เพื่อประโยชน์ในทางเศรษฐกิจและการครองชีพของประชาชน อันจะมีประโยชน์มากยิ่งขึ้นกว่าจะใช้ที่ดินในป่านี้เพื่อประกอบกิจการอย่างอื่น จึงสมควรสงวนป่าแห่งนี้ไว้ เพื่อประโยชน์แห่งรัฐและประชาชน