



## กฎกระทรวง

ฉบับที่ ๑๑๖ (พ.ศ. ๒๕๑๒)

ออกตามความในพระราชบัญญัติป่าสงวนแห่งชาติ

พ.ศ. ๒๕๐๗

อาศัยอำนาจตามความในมาตรา ๕ และมาตรา ๖ แห่งพระราชบัญญัติป่าสงวนแห่งชาติ พ.ศ. ๒๕๐๗ รัฐมนตรีว่าการกระทรวงเกษตรและสหกรณ์ออกกฎกระทรวงไว้ดังต่อไปนี้

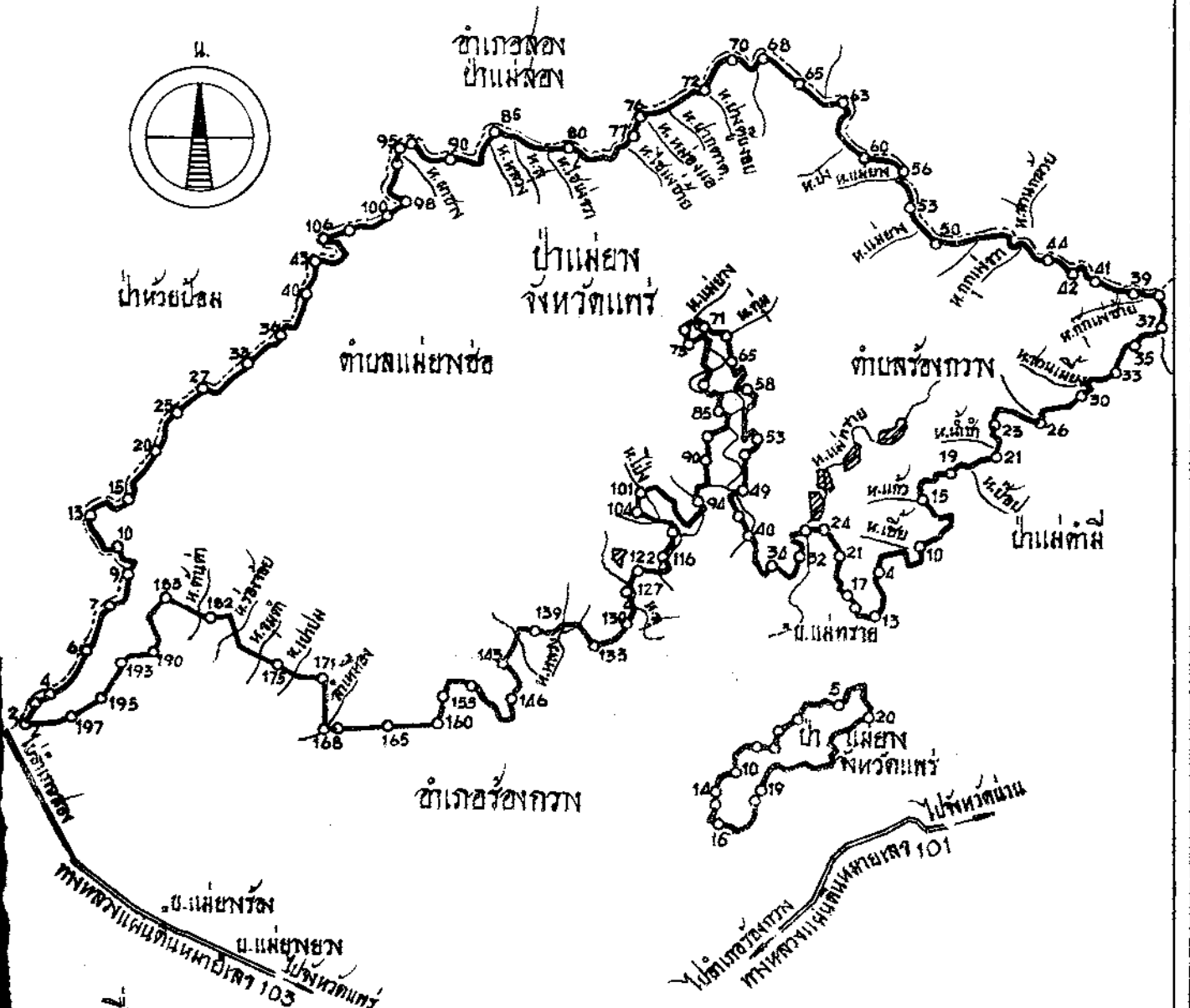
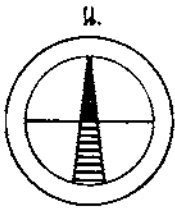
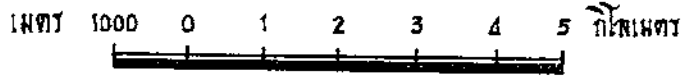
กำหนดให้ป่าแม่เฒ่า ในท้องที่ตำบลแม่เฒ่า อําเภอร่องควาง จังหวัดแพร่ ภายในแนวเขตตามแผนที่ท้ายกฎกระทรวงนี้ เป็นป่าสงวนแห่งชาติ

ให้ไว้ ณ วันที่ ๒๒ มกราคม พ.ศ. ๒๕๑๒

พระประภาสสหกรณ์

รัฐมนตรีว่าการกระทรวงเกษตร

แผนที่ท้ายกฎกระทรวง  
 ฉบับที่ 396 (ก.ศ. 2512)  
 ออกตามความในพระราชบัญญัติป่าสงวนแห่งชาติ ก.ศ. 2507  
 เนื้อที่ประมาณ 59,737 ไร่  
 มาตรฐาน 1:100,000



- เครื่องหมาย**
- แนวเขตป่าสงวนแห่งชาติ
  - แนวเขตที่ดินของเอกชนที่กั้นออกจากป่าสงวนแห่งชาติ
  - เขตอำเภอ
  - ทางหลวง
  - ตำบล
  - ห้วย

<i>Ab H.</i>	ผู้อำนวยการกอง กองโตงกรม	<i>[Signature]</i>	จำลอง
<i>18 เม.ย. 11</i>		<i>[Signature]</i>	2 / เม.ย. 11
<i>น.อ. ร.ว.ท.</i>	รองอธิบดีกรมป่าไม้	<i>[Signature]</i>	ทราจ
<i>19 เม.ย. 11</i>		<i>[Signature]</i>	14 / เม.ย. 11

พิมพ์ที่แผนกกระจาย กองโตงกรม กรมป่าไม้

เล่ม ๘๖ ตอนที่ ๑๖ ราชกิจจานุเบกษา ๒๕ กุมภาพันธ์ ๒๕๑๒

---

หมายเหตุ— เหตุผลในการประกาศใช้กฎกระทรวงฉบับนี้ คือ เนื่องจาก  
บ้านเหล่านี้มีไม้เต็ง ไม้รัง ไม้ตะเคียน ไม้ประดู่ ไม้รักฟ้า และไม้ชนิดอื่น  
ซึ่งมีค่าจำนวนมาก และมีของไม้กับทรัพย์สินของราษฎรอื่นด้วย  
สมควรกำหนดให้เป็นป่าสงวนแห่งชาติ เพื่อรักษา สงวน ไม้ ของป่า  
และทรัพย์สินของราษฎรอื่นไว้