



กฎกระทรวง

ฉบับที่ ๓๖๑ (พ.ศ. ๒๕๓๑)

ออกตามความในพระราชบัญญัติป่าสงวนแห่งชาติ

พ.ศ. ๒๕๐๗

อาศัยอำนาจตามความในมาตรา ๕ และมาตรา ๖ แห่งพระราชบัญญัติป่าสงวนแห่งชาติ พ.ศ. ๒๕๐๗ รัฐมนตรีว่าการกระทรวงเกษตรออกกฎกระทรวงไว้ ดังต่อไปนี้

กำหนดให้ป่าบ่อแก้ว ป่าแม่สูง และป่าแม่สิน ในท้องที่ตำบลเด่นชัย อำเภอเด่นชัย และตำบลนาพูน อำเภอวังชิ้น จังหวัดแพร่ ภายในแนวเขตตามแผนที่ท้ายกฎกระทรวงนี้เป็นป่าสงวนแห่งชาติ

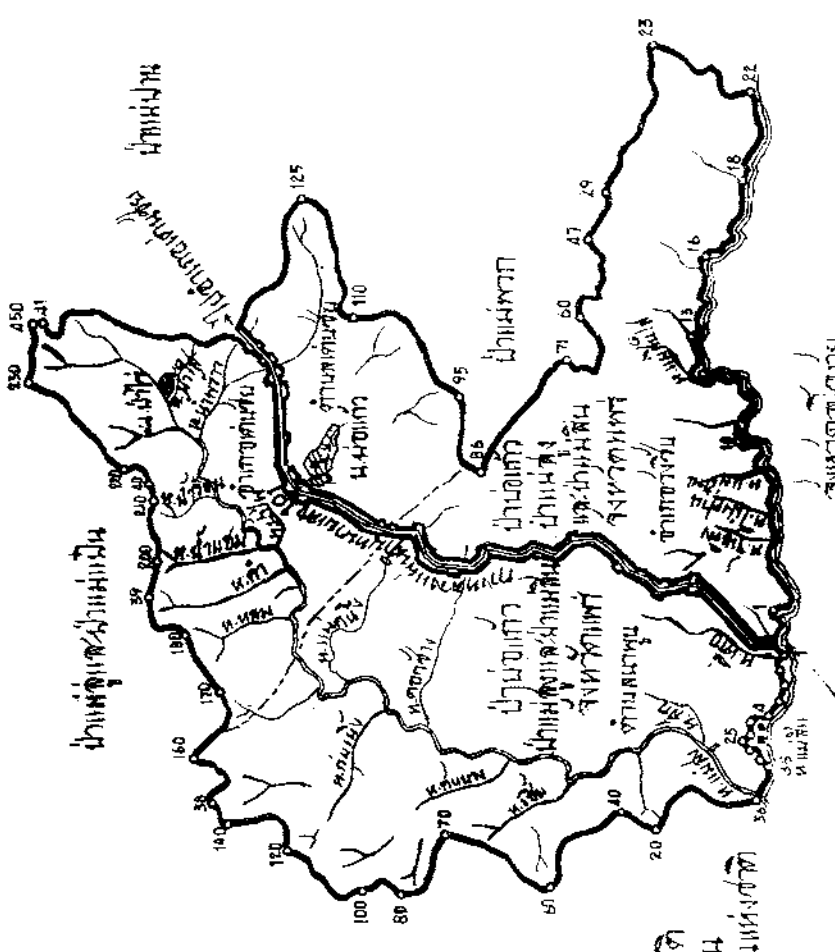
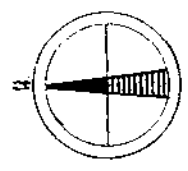
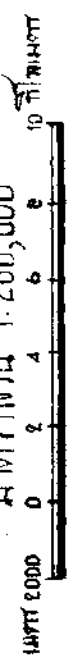
ให้ไว้ ณ วันที่ ๔ พฤศจิกายน พ.ศ. ๒๕๓๑

พระประกาศสหกรณ์

รัฐมนตรีว่าการกระทรวงเกษตร


18° 02' 00" 17° 42' 00" 18° 05' 30" 17° 55' 00"

แผนที่กายภาพโครงการ
 แผนที่ 361 (พ.ศ. 2511)
 สภากาชาดไทย แผนภูมิแผนที่แห่งชาติ พ.ศ. 2507
 เนื้อที่ประมาณ 137,500 ไร่
 มาตรฐาน 1:200,000



พื้นที่ชลประทาน

- พื้นที่ชลประทาน
- พื้นที่ป่า
- พื้นที่เกษตรกรรม
- พื้นที่อยู่อาศัย
- พื้นที่สาธารณะ
- พื้นที่ว่าง
- พื้นที่น้ำ
- พื้นที่ดิน

18 / 18	10	ศูนย์แผนที่กองช่าง	กรมช่างเทคนิค
		1 มล. 88/10	
		26 / 47 / 10	
		19 / 10 / 10	

พื้นที่ชลประทาน กองช่างเทคนิค

18° 02' 00" 17° 42' 00"

00, 19, 66

เล่ม ๘๕ ตอนที่ ๑๑๑ ราชกิจจานุเบกษา ๒๖ พฤศจิกายน ๒๕๑๑

หมายเหตุ : - เหตุผลในการประกาศใช้กฎกระทรวงฉบับนี้ คือ เนื่อง
จากป่าแห่งนี้มีไม้ยาง ไม้สัก ไม้แดง ไม้ประดู่ ไม้ตะเคียน ไม้ตะแบก
ไม้เต็ง ไม้รัง และไม้ชนิดอื่น ซึ่งมีจำนวนมาก และมีของป่ากับ
ทรัพยากรธรรมชาติอื่นด้วย สมควรกำหนดให้เป็นป่าสงวนแห่งชาติเพื่อ
รักษาสภาพป่า ไม้ ของป่า และทรัพยากรธรรมชาติอื่นไว้