



กฎกระทรวง

ฉบับที่ ๒๖๗ (พ.ศ. ๒๕๑๐)

ออกตามความในพระราชบัญญัติป่าสงวนแห่งชาติ

พ.ศ. ๒๕๐๗

อาศัยอำนาจตามความในมาตรา ๕ และมาตรา ๖ แห่งพระราชบัญญัติป่าสงวนแห่งชาติ พ.ศ. ๒๕๐๗ รัฐมนตรีว่าการกระทรวงเกษตรออกกฎกระทรวงไว้ ดังต่อไปนี้

กำหนดให้ป่าห้วยเบ้ง และป่าห้วยบ่อทอง ในท้องที่ตำบลวังหงส์ ตำบลท่าข้าม ตำบลวังรง และตำบลป่าเมด อำเภอเมืองแพร่ จังหวัดแพร่ ภายในแนวเขตตามแผนที่ท้ายกฎกระทรวงนี้ เป็นป่าสงวนแห่งชาติ

ให้ไว้ ณ วันที่ ๒๕ ธันวาคม พ.ศ. ๒๕๑๐

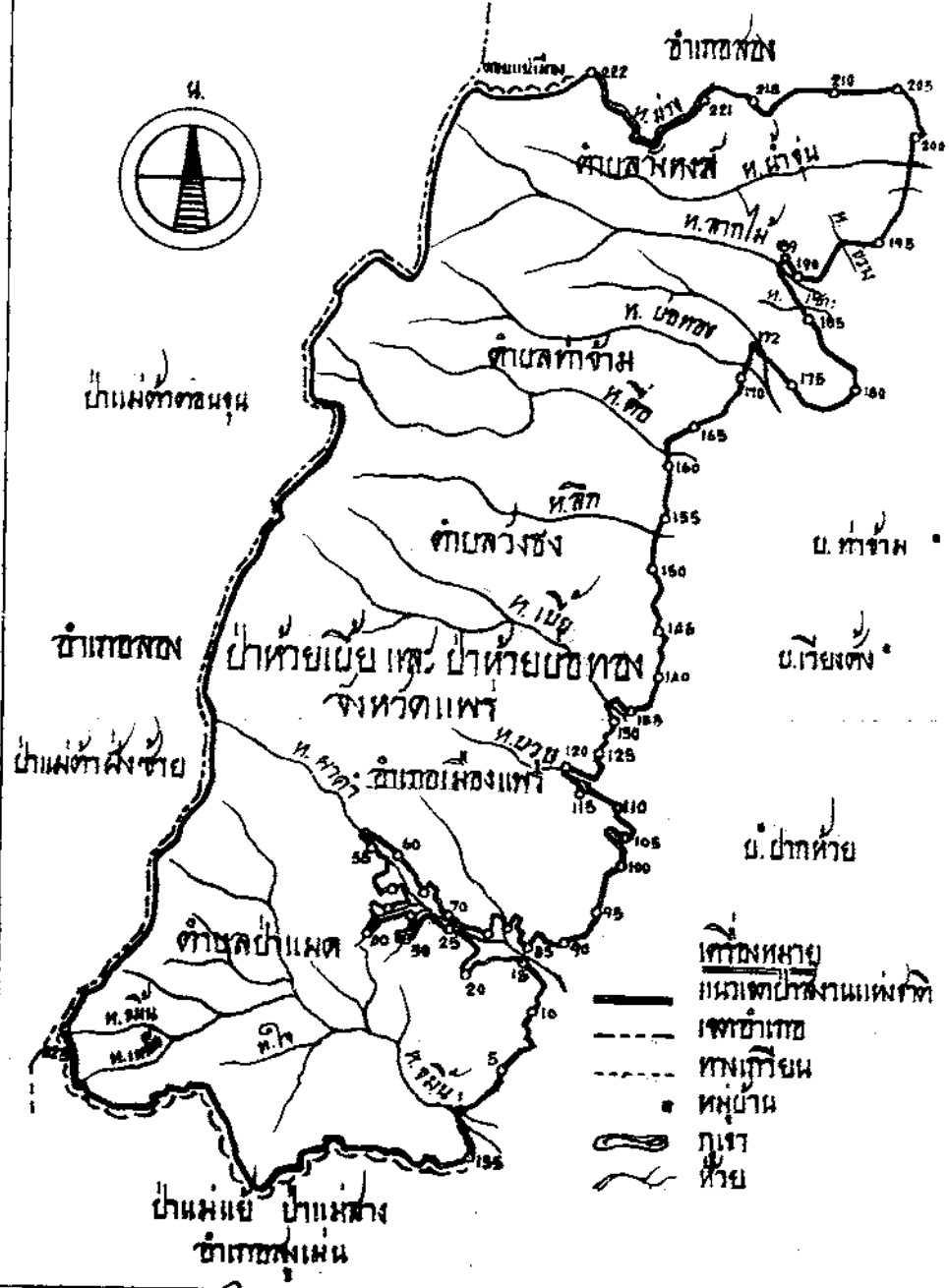


พลเอก ข. นาวีเสถียร

รัฐมนตรีช่วยว่าการ ฯ รักษาราชการแทน

รัฐมนตรีว่าการกระทรวงเกษตร

18°18'45" 18°19'45"

แผนที่ชายคาสมุทรสาคร
 ฉบับที่ 267 (พ.ศ. 2510)
 ออกจากกรมแผนที่ทหารบกปฏิบัติงานแห่งชาติ พ.ศ. 2507
 เนื้อที่ประมาณ 49,500 ไร่
 สเกล 1:100,000



- เครื่องหมาย
- ขอบเขตปฏิบัติงานแห่งชาติ
- ถนน
- ทางรถไฟ
- หมู่บ้าน
- คลอง
- น้ำ

17 / 7 / 09 19°05'30"	17 / 7 / 09
19°05'30"	19°05'30"

กรมแผนที่ทหารบก กรุงเทพมหานคร

เล่ม ๘๔ ตอนที่ ๑๒๖ ราชกิจจานุเบกษา ๒๘ ธันวาคม ๒๕๑๐

หมายเหตุ :- เหตุผลในการประกาศใช้กฎกระทรวงฉบับนี้ คือ เนื่องจาก
ป่าแห่งหนึ่งไม้สัก ไม้แดง ไม้ประดู่ ไม้เหียง ไม้เต็ง ไม้รัง และไม้ชนิดอื่น
ซึ่งมีค่าจำนวนมาก และมีของป่ากับทรัพยากรธรรมชาติอื่นด้วย สมควร
กำหนดให้เป็นป่าสงวนแห่งชาติ เพื่อรักษาสภาพป่า ไม้ ของป่า และ
ทรัพยากรธรรมชาติอื่นไว้