



กฎกระทรวง

ฉบับที่ ๑๐๗ (พ.ศ. ๒๕๐๘)

ออกตามความในพระราชบัญญัติป่าสงวนแห่งชาติ

พ.ศ. ๒๕๐๗

---

อาศัยอำนาจตามความในมาตรา ๕ และมาตรา ๖ แห่งพระราชบัญญัติป่าสงวนแห่งชาติ พ.ศ. ๒๕๐๗ รัฐมนตรีว่าการกระทรวงเกษตรออกกฎกระทรวงไว้ดังต่อไปนี้

กำหนดให้ป่าห้วยบ่อม ในท้องที่ตำบลบ้านหนอง ตำบลบ้านกลาง และตำบลหัวเมือง อำเภอสอง จังหวัดแพร่ ภายในแนวเขตตามแผนที่ท้ายกฎกระทรวงนี้ เป็นป่าสงวนแห่งชาติ

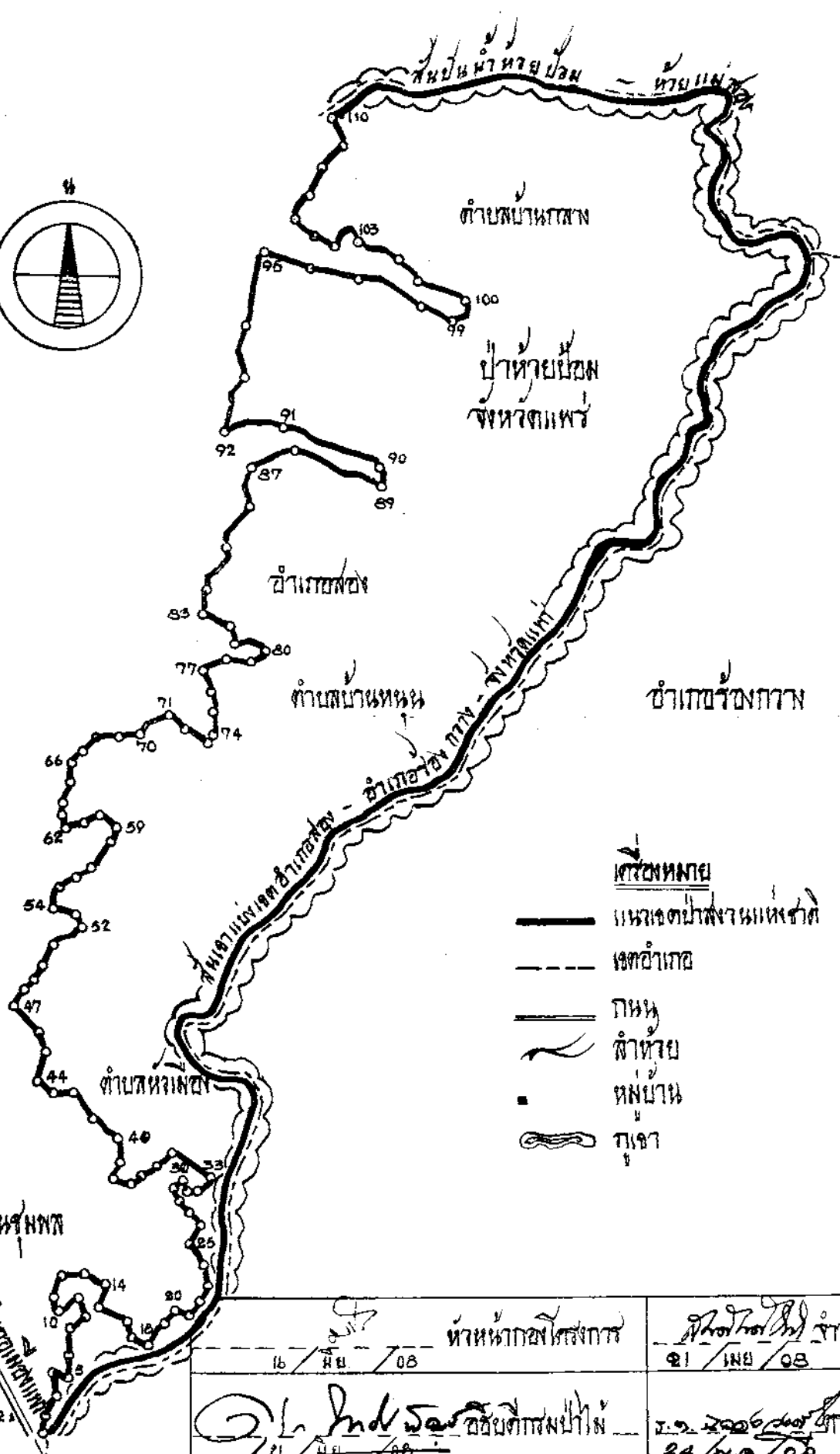
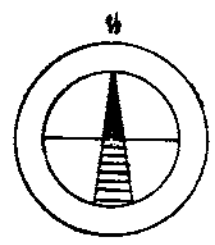
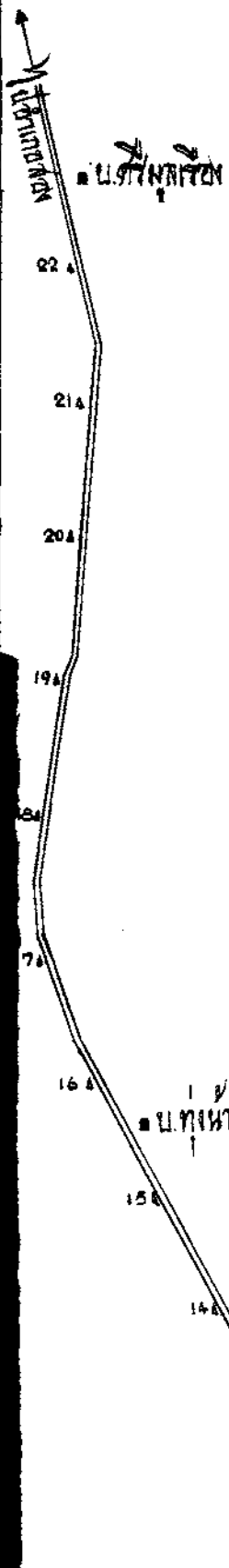

ให้ไว้ ณ วันที่ ๑๗ ธันวาคม พ.ศ. ๒๕๐๘

พลเอก จิตติ นาวิเสถียร

รัฐมนตรีช่วยว่าการกระทรวงเกษตร รักษาราชการแทน

รัฐมนตรีว่าการกระทรวงเกษตร

แผนที่กายภูมิภาค  
 ฉบับที่ ๑๐๗ ( พ.ศ. ๒๕๐๘ )  
 ออกตามมติในพระราชบัญญัติป่าสงวนแห่งชาติ พ.ศ. ๒๕๐๗  
 เนื้อที่ประมาณ ๑๗,๐๓๗ ไร่  
 มาตราส่วน ๑:๕๐,๐๐๐



- สัญลักษณ์**
- — — — — เขตป่าสงวนแห่งชาติ
  - - - - - เขตอำเภอ
  - — — — — ถนน
  - ~ ~ ~ ~ ~ ลำห้วย
  - ที่บ้าน
  - ~ ~ ~ ~ ~ ภูเขา

หัวหน้ากองรังวัด 16/11/08	รังวัด 21/11/08
<i>[Signature]</i> อธิบดีกรมป่าไม้ 21/11/08	<i>[Signature]</i> รังวัด 24/11/08

แผนที่: แผนที่รังวัด กรมป่าไม้

ฉบับพิเศษ หน้า ๑๔๑

เล่ม ๘๒ ตอนที่ ๑๑๔ ราชกิจจานุเบกษา ๓๑ ธันวาคม ๒๕๐๘

---

หมายเหตุ :- เหตุผลในการประกาศใช้กฎกระทรวงฉบับนี้ คือ เนื่องจาก  
ป่าแห่งนี้มีไม้สัก ไม้แดง ไม้ประดู่ ไม้เต็ง ไม้รัง และไม้ชนิดอื่น  
ซึ่งมีค่าจำนวนมาก และมีของป่ากับทรัพยากรธรรมชาติอื่นด้วย สมควร  
กำหนดให้เป็นป่าสงวนแห่งชาติ เพื่อรักษาสภาพป่า ไม้ ของป่า และ  
ทรัพยากรธรรมชาติไว้