



กฎกระทรวง

ฉบับที่ ๓๕๐ (พ.ศ. ๒๕๐๕)

ออกตามความในพระราชบัญญัติป่าสงวนแห่งชาติ

พ.ศ. ๒๕๐๓

อาศัยอำนาจตามความในมาตรา ๕ และมาตรา ๖ แห่งพระราชบัญญัติป่าสงวนแห่งชาติ พ.ศ. ๒๕๐๓ รัฐมนตรีว่าการกระทรวงเกษตรออกกฎกระทรวงไว้ ดังต่อไปนี้

กำหนดให้ป่าภูซำ และป่าภูนกกย ในท้องที่ตำบลปากตม อำเภอเชียงคาน จังหวัดเลย ภายในแนวเขตตามแผนที่ท้ายกฎกระทรวงนี้ เป็นป่าสงวนแห่งชาติ

ให้ไว้ ณ วันที่ ๗ พฤศจิกายน พ.ศ. ๒๕๐๕

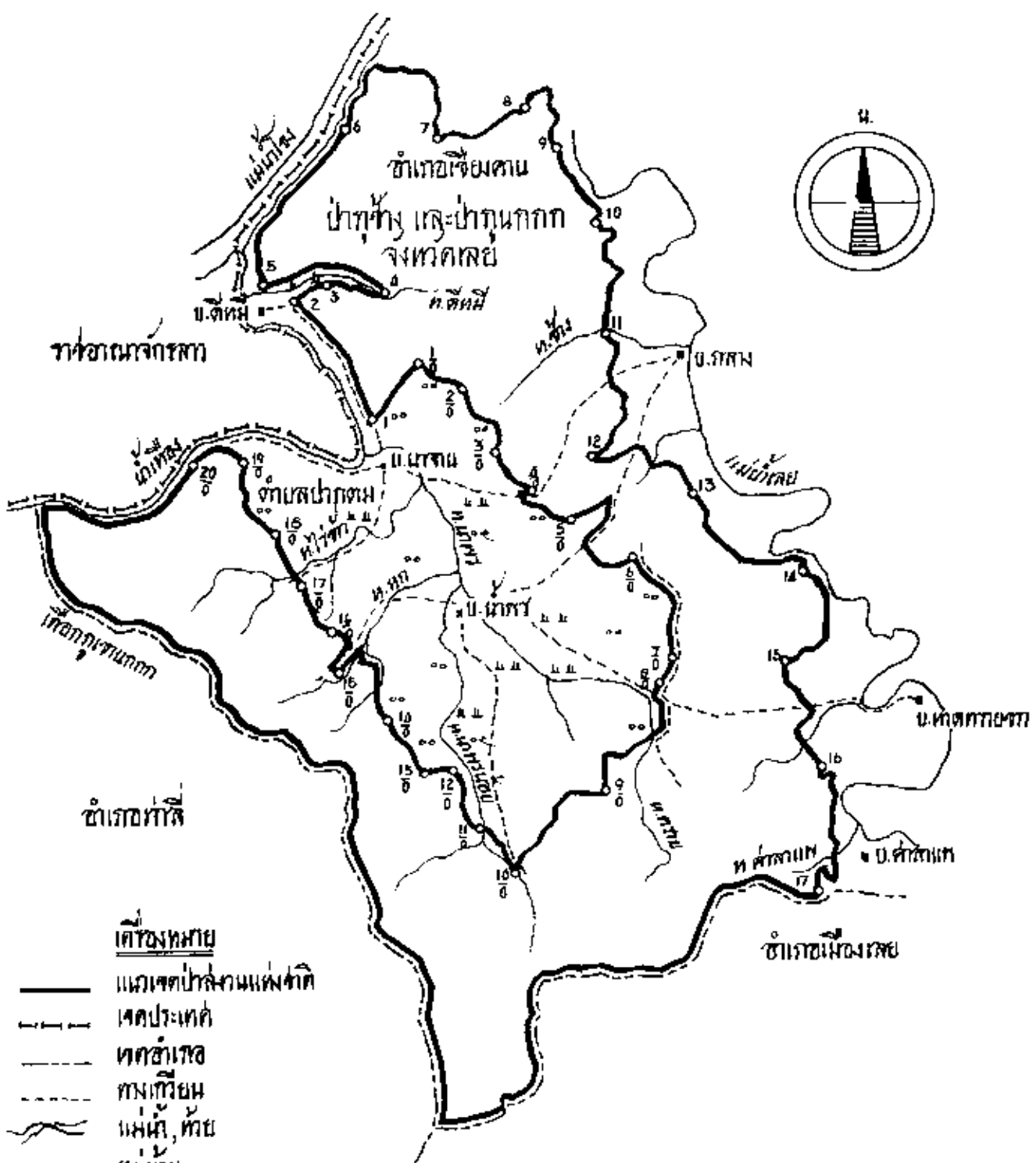
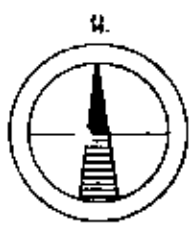
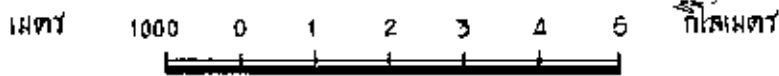
พระประกาศสหกรณ์

รัฐมนตรีว่าการกระทรวงเกษตร

17° 54' 00"

17° 54' 00"

แผนที่กายภาพกรม
 ฉบับที่ 150 (พ.ศ. 2500)
 ออกตามมติในพระราชบัญญัติป่าสงวนแห่งชาติ พ.ศ. 2507
 เนื้อที่ประมาณ 50,812 ไร่
 มาตราส่วน 1:100,000



- เครื่องหมาย**
- แนวเขตป่าสงวนแห่งชาติ
 - — — — เขตประเทศ
 - — — — ทศตำบล
 - - - - - ทางเจริญ
 - ~~~~~ แม่น้ำ, คลอง
 - หมู่บ้าน
 - ฝาย
 - ส่วนไร่

20 / ๗๓ / ๐๘	หัวหน้ากองโตมการ	17 / ๗๓ / ๐๘
20 / ๗๓ / ๐๘	อธิบดีกรมป่าไม้	๑๐ / ๗๓ / ๐๖๐๗ / ๐๘
		๒๒ / ๗๓ / ๐๘

17° 39' 30"

17° 39' 30"

พิมพ์ที่ แผนงานวัด กองโตมการ กรมป่าไม้

เล่ม ๘๓ ตอนที่ ๓๐๔ ราชกิจจานุเบกษา ๒๒ พฤศจิกายน ๒๕๓๘

หมายเหตุ : - เหตุผลในการประกาศใช้กฎกระทรวงฉบับนี้ คือ เนื่องจาก
 ป่าแห่งนี้มีไม้สัก ไม้เต็ง ไม้รัง ไม้ประดู่ ไม้แดง ไม้มะเกลือ
 ไม้ตะแบก ไม้กว้าว ไม้ซ้อ และไม้ชนิดอื่น ซึ่งมีค่าจำนวนมาก และมี
 มีของป่าที่หายากธรรมชาติอื่นด้วย สมควรกำหนดให้เป็นป่าสงวน
 แห่งชาติ เพื่อรักษาสมบัติป่า ไม้ ของป่า และทรัพยากรธรรมชาติอื่นไว้