



## กฎกระทรวง

ฉบับที่ ๑๑๑ (พ.ศ. ๒๕๐๕)

ออกตามความในพระราชบัญญัติป่าสงวนแห่งชาติ

พ.ศ. ๒๕๐๓

อาศัยอำนาจตามความในมาตรา ๕ และมาตรา ๖ แห่งพระราชบัญญัติป่าสงวนแห่งชาติ พ.ศ. ๒๕๐๓ รัฐมนตรีว่าการกระทรวงเกษตรออกกฎกระทรวงไว้ ดังต่อไปนี้

กำหนดให้ป่าโคกหินนกกุง ในท้องที่ตำบลผาน้อย อำเภอวังสะพุง จังหวัดเลย ภายในแนวเขตตามแผนที่ท้ายกฎกระทรวงนี้ เป็นป่าสงวนแห่งชาติ

ให้ไว้ ณ วันที่ ๘ มิถุนายน พ.ศ. ๒๕๐๕

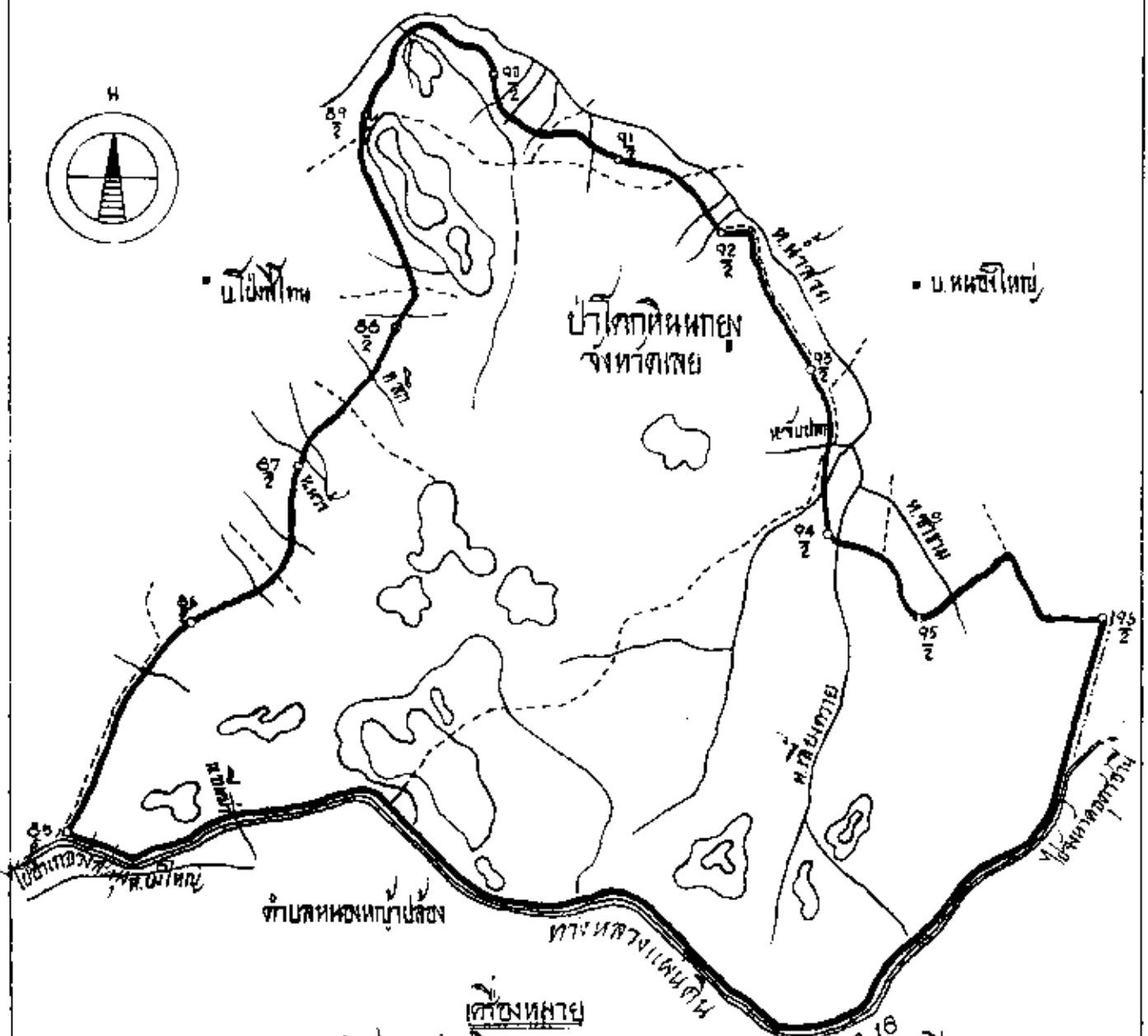
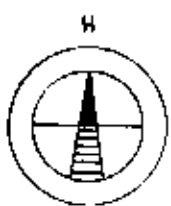
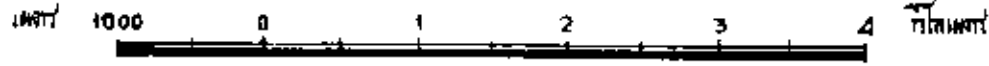
พระประกาศสหกรณ์

รัฐมนตรีว่าการกระทรวงเกษตร

17°24'15"

102°00'00"

แผนที่กายภาพที่ 111 (พ.ศ. 2509)  
 เขตป่าสงวนแห่งชาติป่าสงวนแห่งชาติ พ.ศ. 2507  
 เนื้อที่ประมาณ 19,968 ไร่  
 มาตราส่วน 1:50,000



- แนวเขตป่าสงวนแห่งชาติ
- เขตจังหวัด
- หมู่บ้าน
- ทางหลวง
- ลำน้ำสาย
- ลำน้ำสาย
- ลำน้ำสาย

 31 / ส.ค. / 00	วิชาวิทยาสารกรม 21 / พ.ค. / 00
 2 / ก.ย. / 00	วิชาวิทยาสารกรม 17 / ส.ค. / 00

17°17'00"

102°00'00"

แผนที่-กรมแผนที่ทหาร

เล่ม ๘๓ ตอนที่ ๕๓ ราชกิจจานุเบกษา ๒๘ มิถุนายน ๒๕๐๕

หมายเหตุ:- เหตุผลในการประกาศใช้กฎกระทรวงฉบับนี้ คือ เนื่องจาก  
 ป่าแห่งนี้มีไม้เต็ง ไม้รัง ไม้หลวง ไม้รอกฟ้า ไม้ประดู่ ไม้ตะแบก ไม้  
 มะค่าโมง ไม้ชิงชัน และไม้ชนิดอื่น ซึ่งมีจำนวนมาก และมีของป่า  
 กับทรัพยากรธรรมชาติอื่นด้วย สมควรกำหนดให้เป็นป่าสงวนแห่งชาติ  
 เพื่อรักษาสภาพป่า ไม้ ของป่า และทรัพยากรธรรมชาติอื่นไว้