



กฎกระทรวง

ฉบับที่ ๗๓๑ (พ.ศ. ๒๕๕๘)

ออกตามความในพระราชบัญญัติป่าสงวนแห่งชาติ

พ.ศ. ๒๕๐๗

อาศัยอำนาจตามความในมาตรา ๕ และมาตรา ๗ แห่งพระราชบัญญัติป่าสงวนแห่งชาติ พ.ศ. ๒๕๐๗ รัฐมนตรีว่าการกระทรวงเกษตรและสหกรณ์ออกกฎกระทรวงไว้ ดังต่อไปนี้

ให้เพิกถอนป่าดงผาลาด ในท้องที่ตำบลโคกสี ตำบลทุ่งแก อำเภอสว่างแดนดิน และตำบลกุสุมาลย์ อำเภอวานรนิวาส จังหวัดสกลนคร ซึ่งเป็นป่าสงวนแห่งชาติ ตามกฎกระทรวงฉบับที่ ๔๑๑ (พ.ศ. ๒๕๑๒) ออกตามความในพระราชบัญญัติ

เล่ม ๕๒ ตอนที่ ๗๓ ราชกิจจานุเบกษา ๘ เมษายน ๒๕๑๘

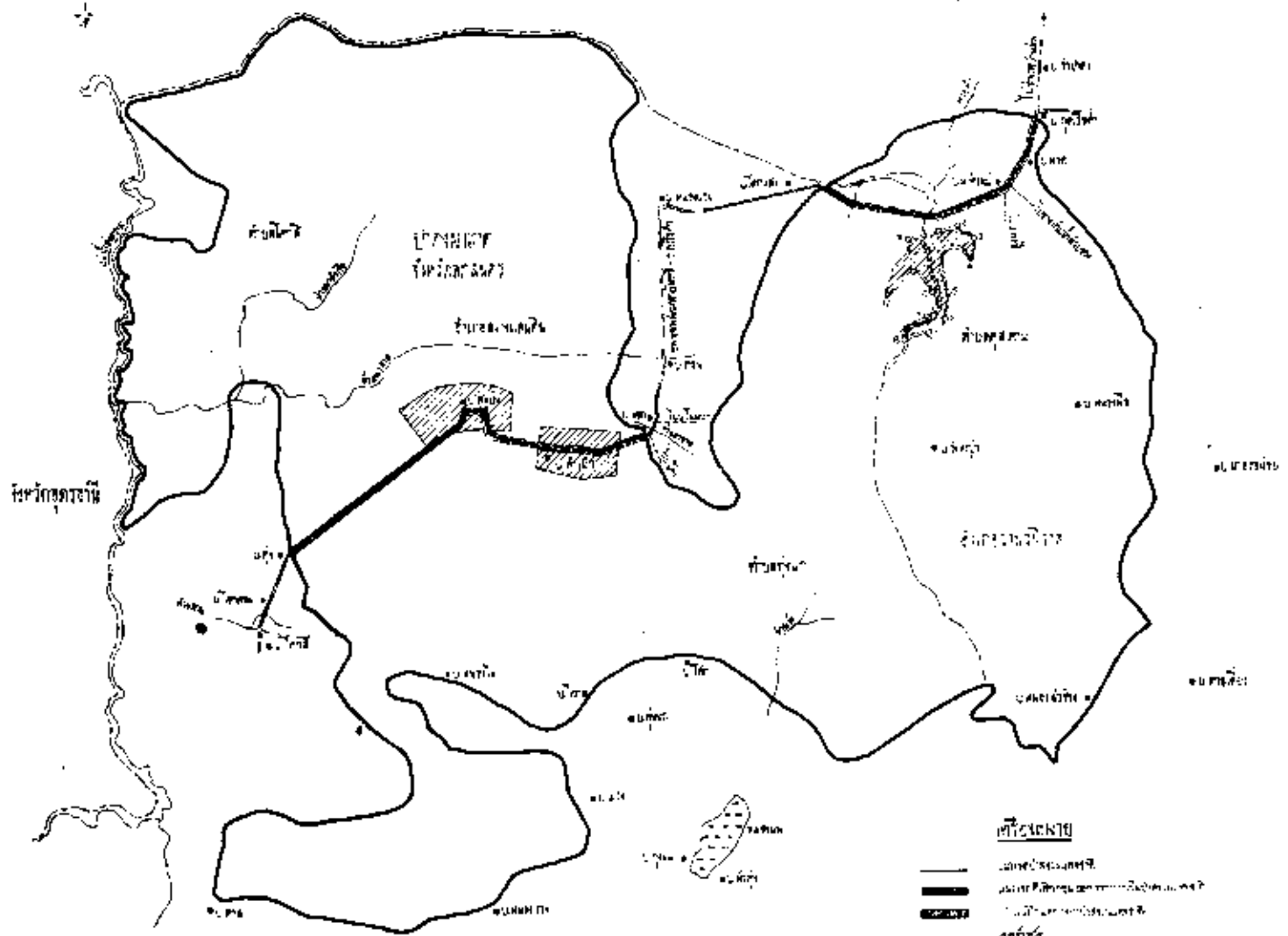
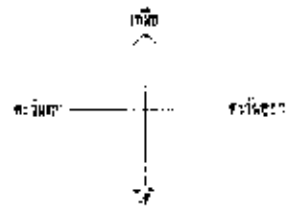

ป่าสงวนแห่งชาติ พ.ศ. ๒๕๑๗ ออกจากการเป็นป่าสงวน
แห่งชาติ บางส่วน ภายในแนวเขตที่เพิกถอน ตามแผนที่ท้าย
กฎกระทรวงนี้

ให้ไว้ ณ วันที่ ๑๗ มีนาคม พ.ศ. ๒๕๑๘

สวัสดิ์ กำประกอบ

รัฐมนตรีว่าการกระทรวงเกษตรและสหกรณ์

แผนที่ทำนบกุ่มน้ำ
 ๑:๕๐,๐๐๐ (A.7, 2517 I)
 ออกภาพทางโครงการชลประทานภาคเหนือตอนล่าง ส.ศ. ๒๕๑๗
 วัสดุพิมพ์: ๑๗๖๖๗๖๓, 1,714 ๒๒
 ขนาดกระดาษ: ๕๐ x ๓๐๐



- สัญลักษณ์**
- (thick line) เขตชลประทาน
 - (dotted line) เขตพื้นที่ชลประทาน
 - (dashed line) เขตพื้นที่ชลประทาน
 - (thin solid line) เขตชลประทาน
 - (dotted line) เขตชลประทาน
 - (dashed line) เขตชลประทาน
 - (thin solid line) เขตชลประทาน
 - (dotted line) เขตชลประทาน
 - (dashed line) เขตชลประทาน
 - (thin solid line) เขตชลประทาน

	วิศวกรในโครงการชลประทานภาคเหนือตอนล่าง		๑๖/๑๒/๖๖
	วิศวกรสำรวจ		๑๖/๑๒/๖๖

เล่ม ๕๒ ตอนที่ ๗๓ ราชกิจจานุเบกษา ๘ เมษายน ๒๕๑๘

หมายเหตุ:- เหตุผลในการประกาศใช้กฎกระทรวงฉบับนี้ คือ เนื่องจาก
กระทรวงเกษตรและสหกรณ์อนุมัติให้สำนักงานเร่งรัดพัฒนาชนบทสร้าง
ทางตามแนวทางหลวงชนบท สายโคกสี-กุดเรือคำ และให้กรม
ชลประทานก่อสร้างอ่างเก็บน้ำห้วยคำ ทั้งนี้ โดยใช้พื้นที่บางส่วน ในเขต
ป่าดงผาฮาด ในท้องที่ตำบลโคกสี ตำบลทุ่งแก อำเภอสว่างแดนดิน
และตำบลกุสะคาม อำเภอนวนนิวาส จังหวัดสกลนคร ซึ่งเป็นป่าสงวน
แห่งชาติ ตามกฎกระทรวง ฉบับที่ ๔๑๑ (พ.ศ. ๒๕๑๒) ออกตาม
ความในพระราชบัญญัติป่าสงวนแห่งชาติ พ.ศ. ๒๕๐๗ สืบควรเพิกถอน
ป่าดังกล่าว ออกจากการเป็นป่าสงวนแห่งชาติ บางส่วน จึงจำเป็นต้อง
ออกกฎกระทรวงฉบับนี้