



กฎกระทรวง

ฉบับที่ ๑,๐๑๑ (พ.ศ. ๒๕๒๖)

ออกตามความในพระราชบัญญัติป่าสงวนแห่งชาติ

พ.ศ. ๒๕๐๗

อาศัยอำนาจตามความในมาตรา ๕ และมาตรา ๖ แห่งพระราชบัญญัติป่าสงวนแห่งชาติ พ.ศ. ๒๕๐๗ รัฐมนตรีว่าการกระทรวงเกษตรและสหกรณ์ออกกฎกระทรวงไว้ ดังต่อไปนี้

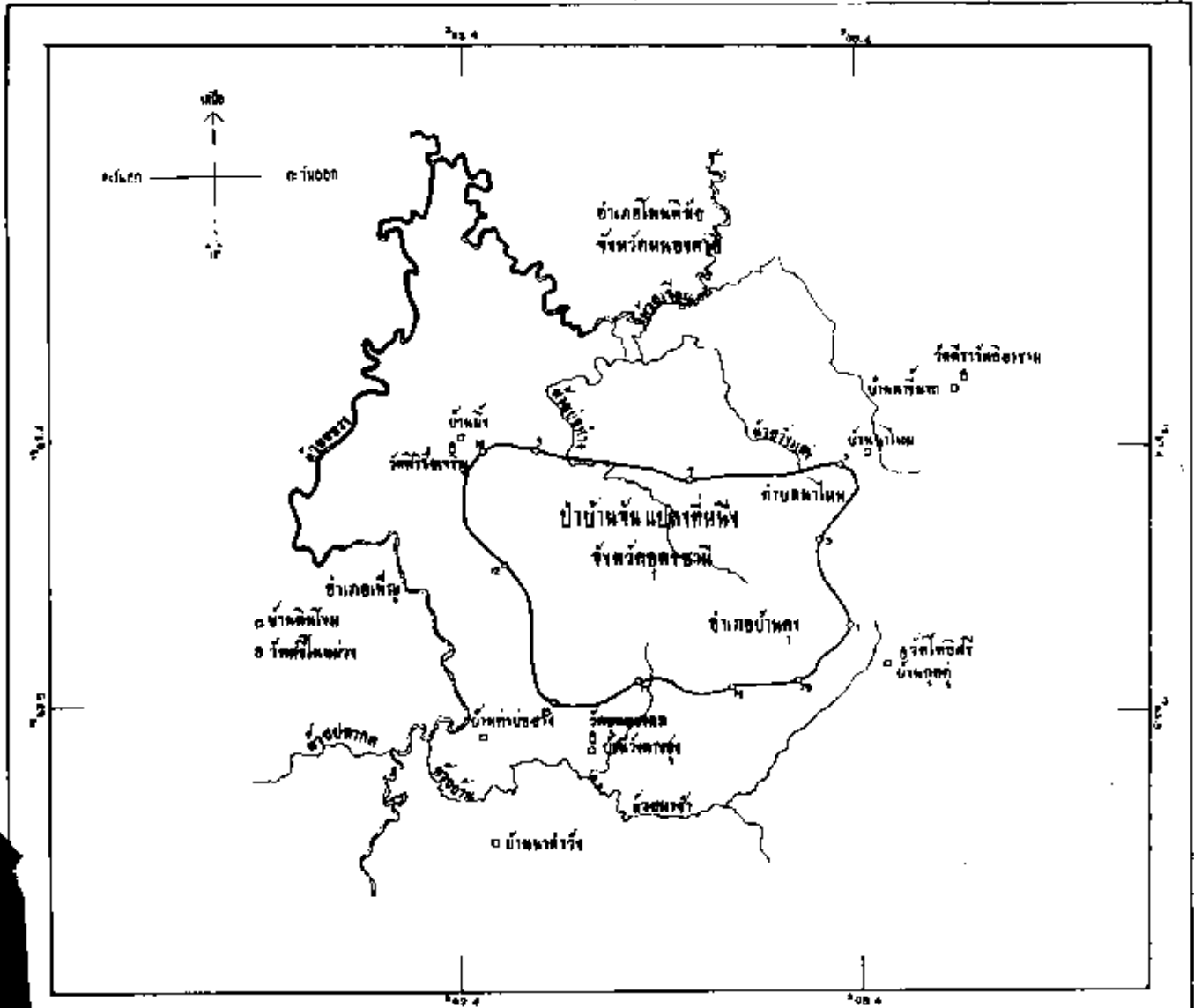
ให้บ้านอัน แปลงที่หนึ่ง ในท้องที่ตำบลนาใหม่ อำเภอบ้านดุง จังหวัดอุดรธานี ภายในแนวเขตตามแผนที่ท้ายกฎกระทรวงนี้ เป็นป่าสงวนแห่งชาติ

ให้ไว้ ณ วันที่ ๑๔ กรกฎาคม พ.ศ. ๒๕๒๖

ณรงค์ วงศ์วรรณ

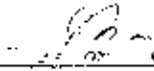



รัฐมนตรีว่าการกระทรวงเกษตรและสหกรณ์

แผนที่ท้ายกฎกระทรวง
 ฉบับที่ 1211 (พ.ศ. 2526)
 ออกตามวโรกาสที่คณะรัฐมนตรีได้ประชุมและเห็นชอบ
 เมื่อวันที่ ๑๖ สิงหาคม ๒๕๒๖
 หมายเหตุ 1. 1:50,000



สัญลักษณ์

- ๑๐๐ เมตร
- ๕๐๐ เมตร
- ๑ กิโลเมตร
- ๑๐ กิโลเมตร
- เมือง
- △ ตำบล

 อธิบดีกรมที่ดิน	 อธิบดีกรมที่ดิน
 ๒๖ ก.ค. ๒๕๒๕	 ๑๕ ก.ค. ๒๕๒๕

เล่ม ๑๐๐ ตอนที่ ๑๔๑ ราชกิจจานุเบกษา ๓๐ สิงหาคม ๒๕๒๖

หมายเหตุ:- เหตุผลในการประกาศใช้กฎกระทรวงฉบับนี้ คือ เนื่องจากป่าบ้านจัน
 แปลงที่ดิน ในท้องที่ตำบลนาโหม อำเภอบ้านคุง จังหวัดอุดรธานี เนื้อ
 ประมาณ ๘,๖๘๗ ไร่ มีไม้เต็ง ไม้รัง ไม้พลวง ไม้แดง ไม้รอกฟ้า ไม้เหียง
 และไม้ชนิดอื่นที่มีค่าจำนวนมาก และมีของป่ากับทรัพยากรธรรมชาติอื่นด้วย
 สมควรกำหนดให้เป็นป่าสงวนแห่งชาติ เพื่อรักษาสภาพป่า ไม้ ของป่าและ
 ทรัพยากรธรรมชาติอื่นไว้ จึงจำเป็นต้องออกกฎกระทรวงนี้