



กฎกระทรวง

ฉบับที่ ๑๘๕ (พ.ศ. ๒๕๒๐)

ออกตามความในพระราชบัญญัติป่าสงวนแห่งชาติ

พ.ศ. ๒๕๐๗

อาศัยอำนาจตามความในมาตรา ๕ และมาตรา ๗ แห่งพระราชบัญญัติป่าสงวนแห่งชาติ พ.ศ. ๒๕๐๗ รัฐมนตรีว่าการกระทรวงเกษตรและสหกรณ์ออกกฎกระทรวงไว้ดังต่อไปนี้

ให้เพิกถอนป่านาจารย์และป่าดงขวาง ในท้องที่ตำบลนามะเจือ อำเภอสหพันธ์ ตำบลหนองแวง อำเภอสมเด็จ ตำบลบึงวิชัย ตำบลภูป้อ ตำบลไผ่ ตำบลม่วงนา อำเภอเมืองกาฬสินธุ์ และตำบลยอดแกง กิ่งอำเภอนามน อำเภอเมืองกาฬสินธุ์ จังหวัดกาฬสินธุ์ ซึ่งเป็นป่าสงวนแห่งชาติ ตามกฎกระทรวง

เล่ม ๕๔ ตอนที่ ๕๕ ราชกิจจานุเบกษา ๑๑ ตุลาคม ๒๕๒๐

ฉบับที่ ๑๕๒ (พ.ศ. ๒๕๐๖) ออกตามความในพระราชบัญญัติ
คุ้มครองและสงวนป่า พุทธศักราช ๒๔๙๑ ออกจากการเป็น
ป่าสงวนแห่งชาติ บางส่วนภายในแนวเขตที่เพิกถอนตามแผนที่
ท้ายกฎกระทรวงนี้

ให้ไว้ ณ วันที่ ๓๐ สิงหาคม พ.ศ. ๒๕๒๐

อ. จันทรสติชัย

รัฐมนตรีว่าการกระทรวงเกษตรและสหกรณ์

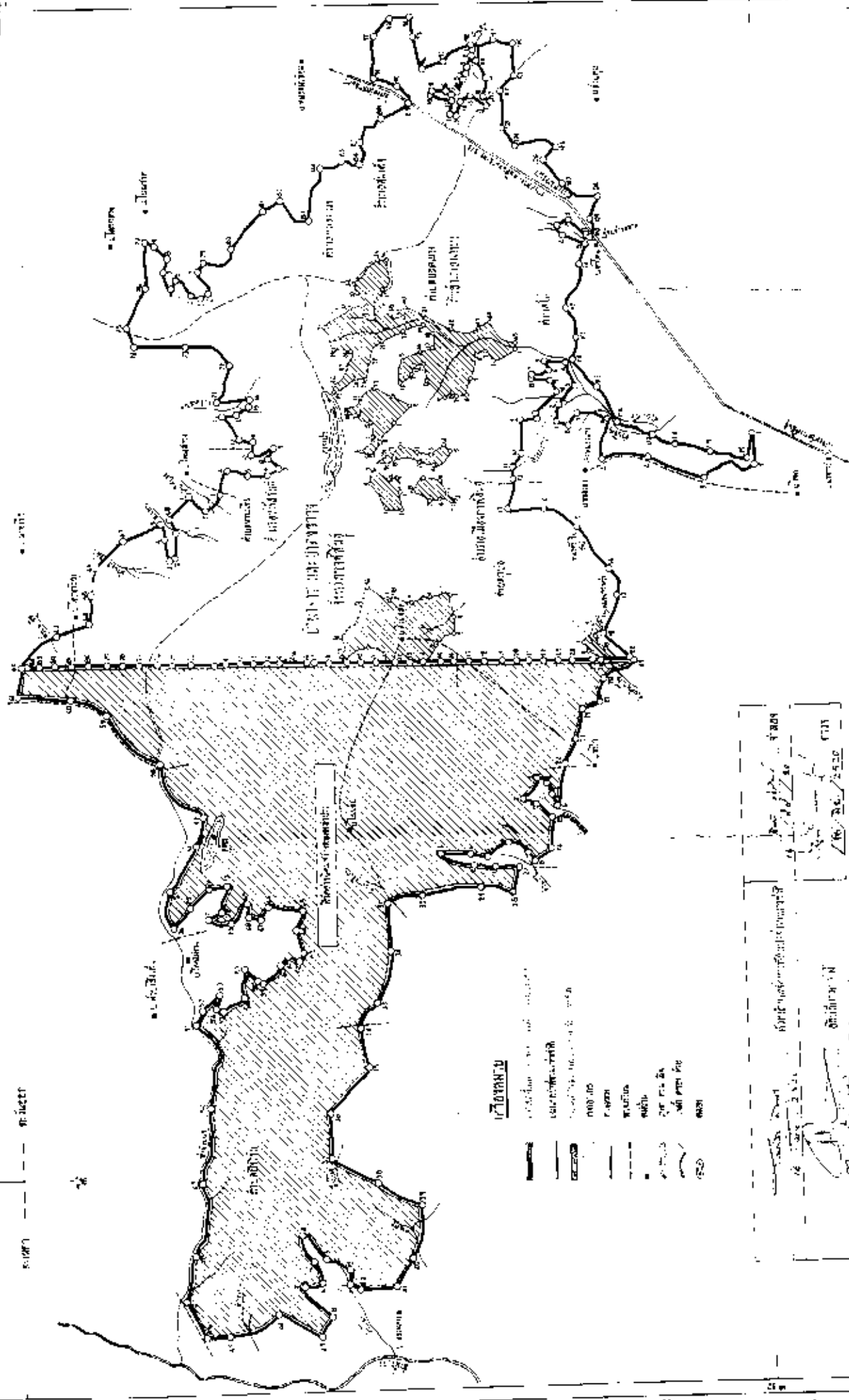
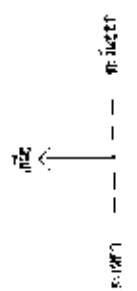
แผนที่การปกครอง

ฉบับที่ 786 (พ.ศ. 2520)

คณะกรรมการการปกครองส่วนท้องถิ่น พ.ศ. 2507


ฉบับที่ 506-543, 41275

ขนาด 1:100,000



สัญลักษณ์

- เขตการปกครอง
- เขตเทศบาล
- เขตเมือง
- เขตอำเภอ
- เขตตำบล
- เขตหมู่บ้าน
- เขตชุมชน
- เขตวัด
- เขตโรงเรียน
- เขตสถานี
- เขตท่าเรือ
- เขตสนามบิน
- เขตท่ารถ
- เขตท่าเรือ
- เขตท่าอากาศยาน
- เขตท่ารถ
- เขตท่าเรือ
- เขตท่าอากาศยาน
- เขตท่ารถ
- เขตท่าเรือ
- เขตท่าอากาศยาน



หมายเหตุ :- เหตุผลในการประกาศใช้กฎกระทรวงฉบับนี้ คือ เนื่องจาก
 กระทรวงมหาดไทยประสงค์จะใช้ที่ดินเพื่อจัดตั้งนิคมสร้างตนเองลำปาว
 ในพื้นที่บางส่วนของบ้านจารย์และป่าดงขวาง ในท้องที่ตำบลนาบะเขือ
 อำเภอห้วยซันธุ์ ตำบลหนองแวง อำเภอสมเด็จ ตำบลบึงวิชัย ตำบล
 กุโบ ตำบลไผ่ ตำบลม่วงนา อำเภอเมืองกาฬสินธุ์ และตำบลยอดแวง
 กิ่งอำเภอนามน อำเภอเมืองกาฬสินธุ์ จังหวัดกาฬสินธุ์ ซึ่งเป็นป่าสงวน
 แห่งชาติ ตามกฎกระทรวง ฉบับที่ ๑๕๒ (พ.ศ. ๒๕๐๖) ออกตามความ
 ในพระราชบัญญัติคุ้มครองและสงวนป่า พุทธศักราช ๒๔๘๑ สมควร
 เพิกถอนป่าดังกล่าวออกจากการเป็นป่าสงวนแห่งชาติบางส่วน จึงจำเป็นต้องออกกฎกระทรวงนี้