



กฎกระทรวง

ฉบับที่ ๑๓๐ (พ.ศ. ๒๕๐๕)

ออกตามความในพระราชบัญญัติป่าสงวนแห่งชาติ

พ.ศ. ๒๕๐๓

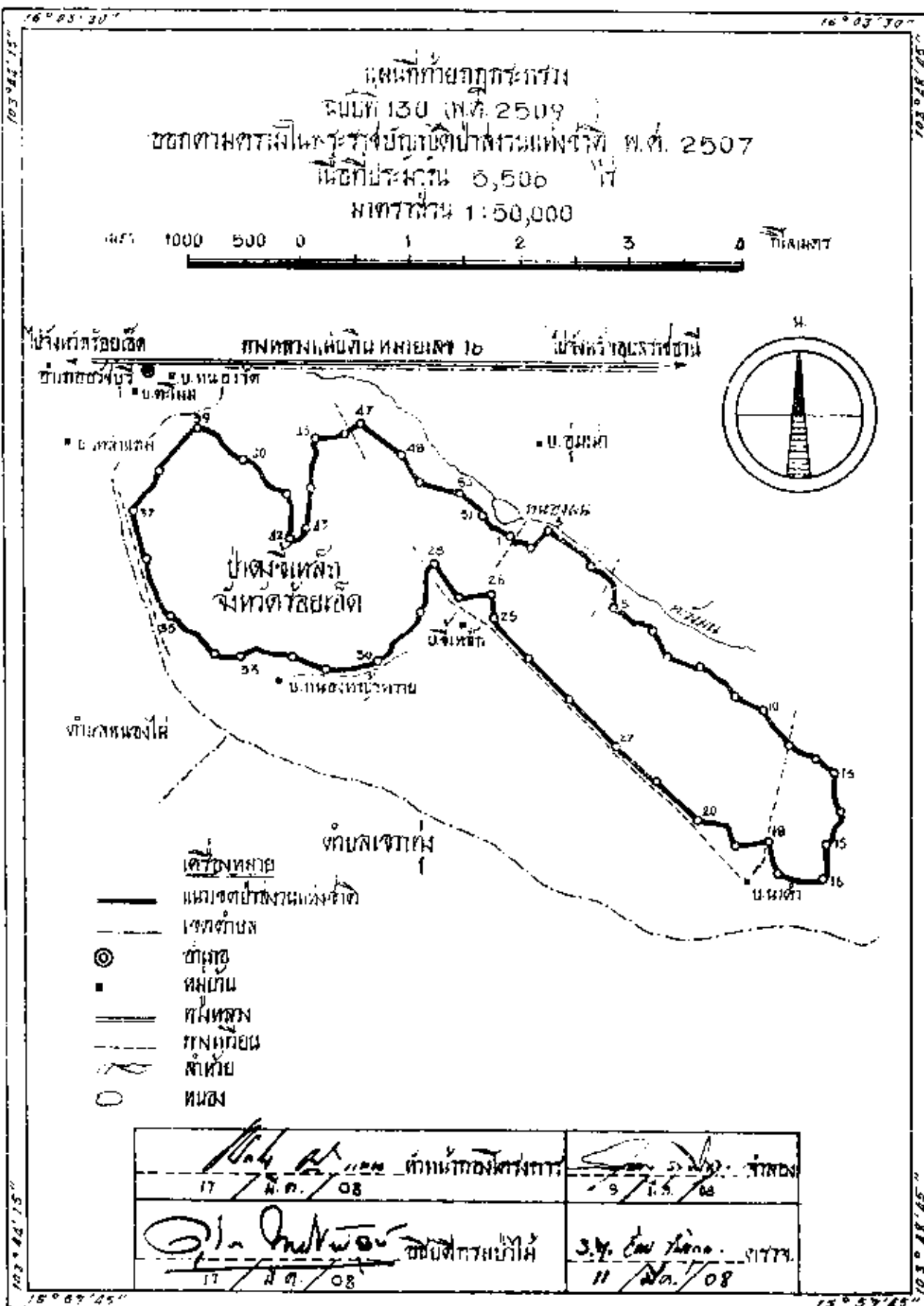
อาศัยอำนาจตามความในมาตรา ๕ และมาตรา ๖ แห่งพระราชบัญญัติป่าสงวนแห่งชาติ พ.ศ. ๒๕๐๓ รัฐมนตรีว่าการกระทรวงเกษตรออกกฎกระทรวงไว้ ดังต่อไปนี้

กำหนดให้ป่าดงดิบแล้ง ในท้องที่ตำบลลุ่มเม่า อำเภอธวัชบุรี จังหวัดร้อยเอ็ด ภายในแนวเขตตามแผนที่ท้ายกฎกระทรวงนี้ เป็นป่าสงวนแห่งชาติ

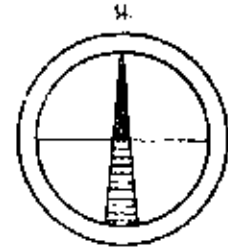
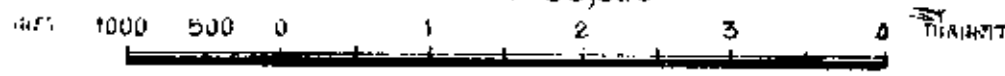
ให้ไว้ ณ วันที่ ๓ สิงหาคม พ.ศ. ๒๕๐๕

พระประกาศสหกรณ์

รัฐมนตรีว่าการกระทรวงเกษตร



แผนที่ภาพถ่ายทางอากาศ
 ฉายวันที่ 130 (พ.ศ. 2509)
 ซอกตามตรรกะในระนาบกับเขตป่าสงวนแห่งชาติ พ.ศ. 2507
 เนื้อที่ประมาณ 6,506 ไร่
 มาตราส่วน 1:50,000



๑. เส้นทึบ
 ๒. แนวเขตป่าสงวนแห่งชาติ
 ๓. เขตเทศบาล
 ๔. ๐ (วงกลม)
 ๕. ๐ (วงกลม)
 ๖. ๐ (วงกลม)
 ๗. ๐ (วงกลม)
 ๘. ๐ (วงกลม)
 ๙. ๐ (วงกลม)

17 / 11 / 08 17 / 11 / 08	9 / 11 / 08 11 / 11 / 08
------------------------------	-----------------------------

กรมที่ดิน กรุงเทพมหานคร

เล่ม ๘๓ ตอนที่ ๗๐ ราชกิจจานุเบกษา ๑๖ สิงหาคม ๒๕๐๘

หมายเหตุ— เหตุผลในการประกาศใช้กฎกระทรวงฉบับนี้ คือ เนื่องจาก
 ป่าแห่งนี้มีไม้ยาง ไม้ตะเคียน ไม้กะบาก ไม้หน่อ ไม้ประดู่ ไม้ตะแบก
 ไม้มะค่าแต่ และไม้ชนิดอื่น ซึ่งมีค่าจำนวนมาก และมีของป่ากับ
 ทรัพยากรธรรมชาติอื่นด้วย สมควรกำหนดให้เป็นป่าสงวนแห่งชาติ เพื่อ
 รักษาสภาพป่า ไม้ ของป่า และทรัพยากรธรรมชาติอื่นไว้