



กฎกระทรวง

ฉบับที่ ๕๐ (พ.ศ. ๒๕๐๘)

ออกตามความในพระราชบัญญัติป่าสงวนแห่งชาติ

พ.ศ. ๒๕๐๗

อาศัยอำนาจตามความในมาตรา ๕ และมาตรา ๖ แห่งพระราชบัญญัติป่าสงวนแห่งชาติ พ.ศ. ๒๕๐๗ รัฐมนตรีว่าการกระทรวงเกษตรออกกฎกระทรวงไว้ดังต่อไปนี้

กำหนดให้ป่าโลกกินลาด ในท้องที่ตำบลโลกก่อ และตำบลแวงน่าง อำเภอเมืองมหาสารคาม จังหวัดมหาสารคาม ภายในแนวเขตตามแผนที่ท้ายกฎกระทรวงนี้ เป็นป่าสงวนแห่งชาติ

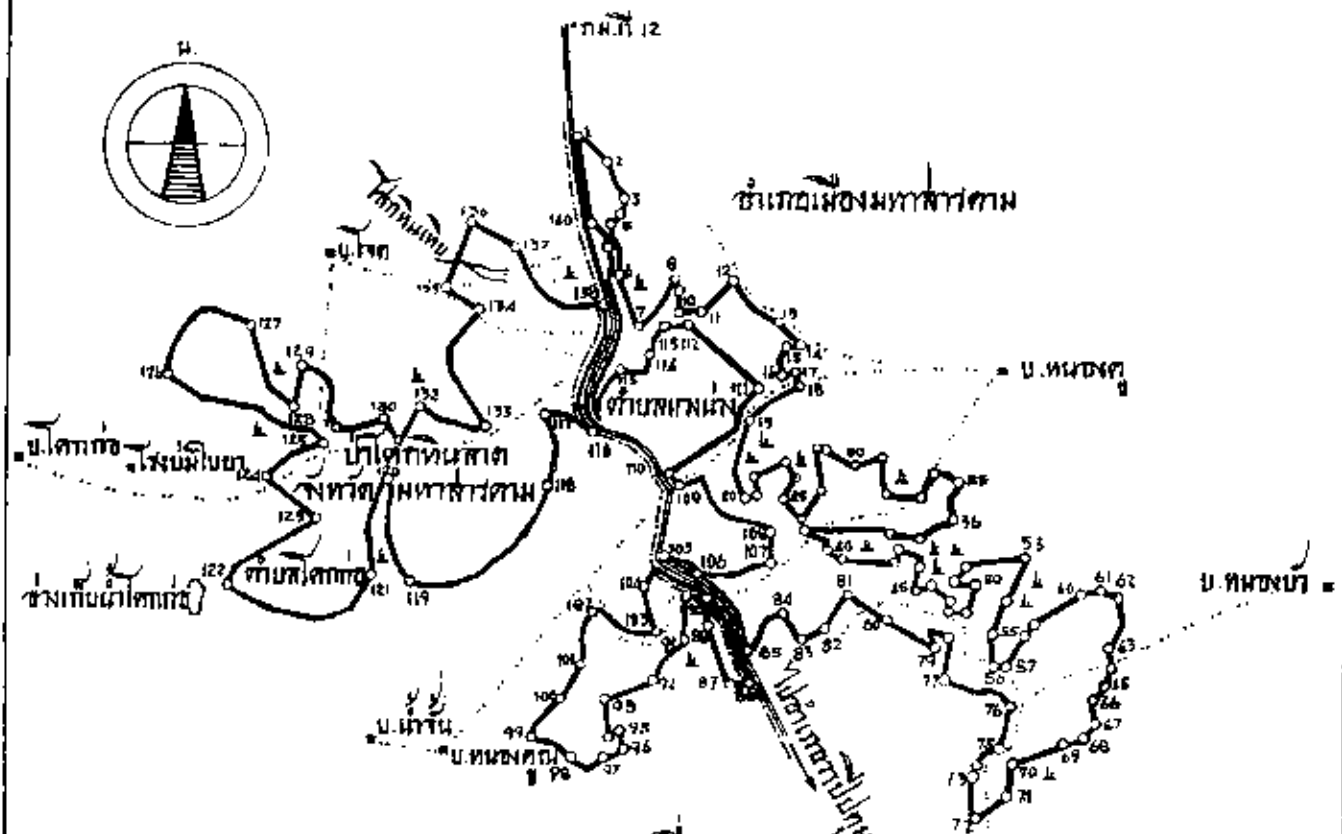
ให้ไว้ ณ วันที่ ๒๓ เมษายน พ.ศ. ๒๕๐๘

พระประภาสสหกรณี


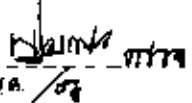
รัฐมนตรีว่าการกระทรวงเกษตร

แผนที่กายภาพการ
 ภูมิที่ ๕๐ (พ.ศ. ๒๕๐๗)
 ออกตามความในพระราชบัญญัติว่าด้วยการรังวัด พ.ศ. ๒๕๐๗
 เนื้อที่ประมาณ ๓,๗๕๐ ไร่
 มาตรฐาน ๑: ๕๐,๐๐๐

เมตร ๑๐๐๐ ๕๐๐ ๐ ๑ ๒ ๓ กิโลเมตร



- เครื่องหมาย**
- (thick line) ———— แนวเขตปกครองจังหวัด
 - (dashed line) ———— เขตตำบล
 - (double line) ———— ถนน
 - (wavy line) ———— ลำห้วย
 - (dot) ————— ทุ่งนา
 - (square) ————— ไร่
 - (circle) ————— หนอง
 - △ (triangle) ————— ฝาย

10 / ส.ค. / ๐7	หัวหน้ากองรังวัด	15 / พ.ค. / ๐7	เจ้ากอง
 ส. อินเสว		 น. อินเสว	
30 / มี.ค. / ๐๗	อธิบดีกรมที่ดิน	3 / มี.ค. / ๐๗	กรมที่ดิน

พิมพ์ที่ แผนกรังวัด กองรังวัดกรมที่ดิน

เล่ม ๘๒ ตอนที่ ๓๘ ราชกิจจานุเบกษา ๑๑ พฤษภาคม ๒๕๐๘

หมายเหตุ :- เหตุผลในการประกาศใช้กฎกระทรวงฉบับนี้ คือ เนื่องจาก
บ้านหนึ่งมีไม้เต็ง ไม้รัง ไม้เทียง ไม้พลวง ไม้แดง และไม้ชนิดอื่น
ซึ่งมีค่าจำนวนมาก และมีของป่ากับทรัพยากรธรรมชาติอันด้วย สมควร
กำหนดให้เป็นป่าสงวนแห่งชาติเพื่อรักษาสภาพป่า ไม้ ของป่าและ
ทรัพยากรธรรมชาติไว้