



### กฎกระทรวง

ฉบับที่ ๓๗๒ (พ.ศ. ๒๕๑๑)

ออกตามความในพระราชบัญญัติป่าสงวนแห่งชาติ

พ.ศ. ๒๕๐๗

---

อาศัยอำนาจตามความในมาตรา ๕ และมาตรา ๖ แห่งพระราชบัญญัติป่าสงวนแห่งชาติ พ.ศ. ๒๕๐๗ รัฐมนตรีว่าการกระทรวงเกษตรออกกฎกระทรวงไว้ดังต่อไปนี้

กำหนดให้ป่าห้วยเสี้ยว ในท้องที่ตำบลวังชัย และตำบลบัวเงิน อำเภอป่าพอง จังหวัดขอนแก่น ภายในแนวเขตตามแผนที่ท้ายกฎกระทรวงนี้ เป็นป่าสงวนแห่งชาติ

ให้ไว้ ณ วันที่ ๔ พฤศจิกายน พ.ศ. ๒๕๑๑

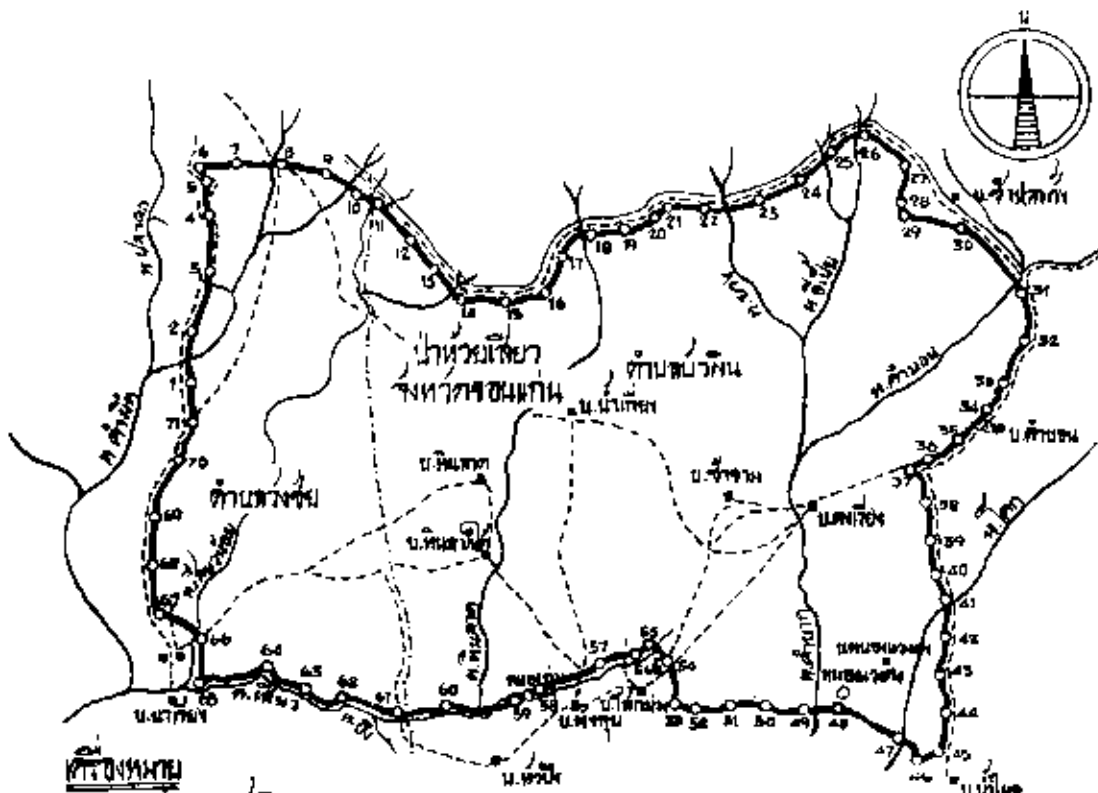
พระประภาสสหกรณี

รัฐมนตรีว่าการกระทรวงเกษตร

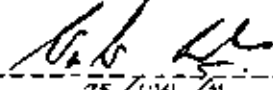
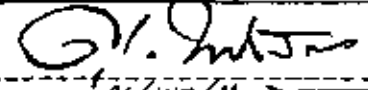
16° 53' 45" 16° 55' 45"

แผนที่ทำนบกพร่อง  
ฉบับที่ 372 (พ.ศ. 2511 )  
ชลประทานภาคใต้ในพระราชบัญญัติป่าสงวนแห่งชาติ พ.ศ. 2507  
เนื้อที่ประมาณ 41,600 ไร่  
มาตราส่วน 1 : 100,000

มาตรา 1000 0 1 2 3 4 5 กิโลเมตร



เครื่องหมาย  
แผนที่ป่าสงวนแห่งชาติ  
เขตตำบล  
ทางหลวง  
หมู่บ้าน  
ห้วย  
ถนน

 25/11/51	ผู้อำนวยการกองสำรวจ กรมที่ดิน	นายสุเมธ ทรัพย์วิจิตร 20/11/51
 26/11/51	อธิบดีกรมป่าไม้	นายสมชาย ทรัพย์วิจิตร 2/11/51

พิมพ์ที่กรมป่าไม้ กรมที่ดิน กรุงเทพมหานคร

16° 51' 00"

เล่ม ๘๕ ตอนที่ ๑๑๒ ราชกิจจานุเบกษา ๒๗ พฤศจิกายน ๒๕๑๑

---

หมายเหตุ:— เหตุผลในการประกาศใช้กฎกระทรวงฉบับนี้ คือ เนื่องจาก  
ป่าแห่งนี้มีไม้แดง ไม้ตะแบก ไม้กะบาก ไม้ตะเคียน ไม้เต็ง ไม้รัง  
ไม้พลวง และไม้ชนิดอื่นซึ่งมีค่าจำนวนมาก และมีของป่ากับทรัพยากร  
ธรรมชาติอื่นด้วย สมควรกำหนดให้เป็นป่าสงวนแห่งชาติเพื่อรักษา  
สภาพป่า ไม้ ของป่า และทรัพยากรธรรมชาติอื่นไว้