



## กฎกระทรวง

ฉบับที่ ๓๓๔ (พ.ศ. ๒๕๑๑)

ออกตามความในพระราชบัญญัติป่าสงวนแห่งชาติ

พ.ศ. ๒๕๐๗

อาศัยอำนาจตามความในมาตรา ๕ และมาตรา ๖ แห่งพระราชบัญญัติป่าสงวนแห่งชาติ พ.ศ. ๒๕๐๗ รัฐมนตรีว่าการกระทรวงเกษตรออกกฎกระทรวงไว้ ดังต่อไปนี้

กำหนดให้ป่าคุนน้ำใส ในท้องที่ตำบลนาชุมแสง อำเภอภูเวียง จังหวัดขอนแก่น ภายในแนวเขตตามแผนที่ท้ายกฎกระทรวงนี้ เป็นป่าสงวนแห่งชาติ

ให้ไว้ ณ วันที่ ๑๕ กรกฎาคม พ.ศ. ๒๕๑๑

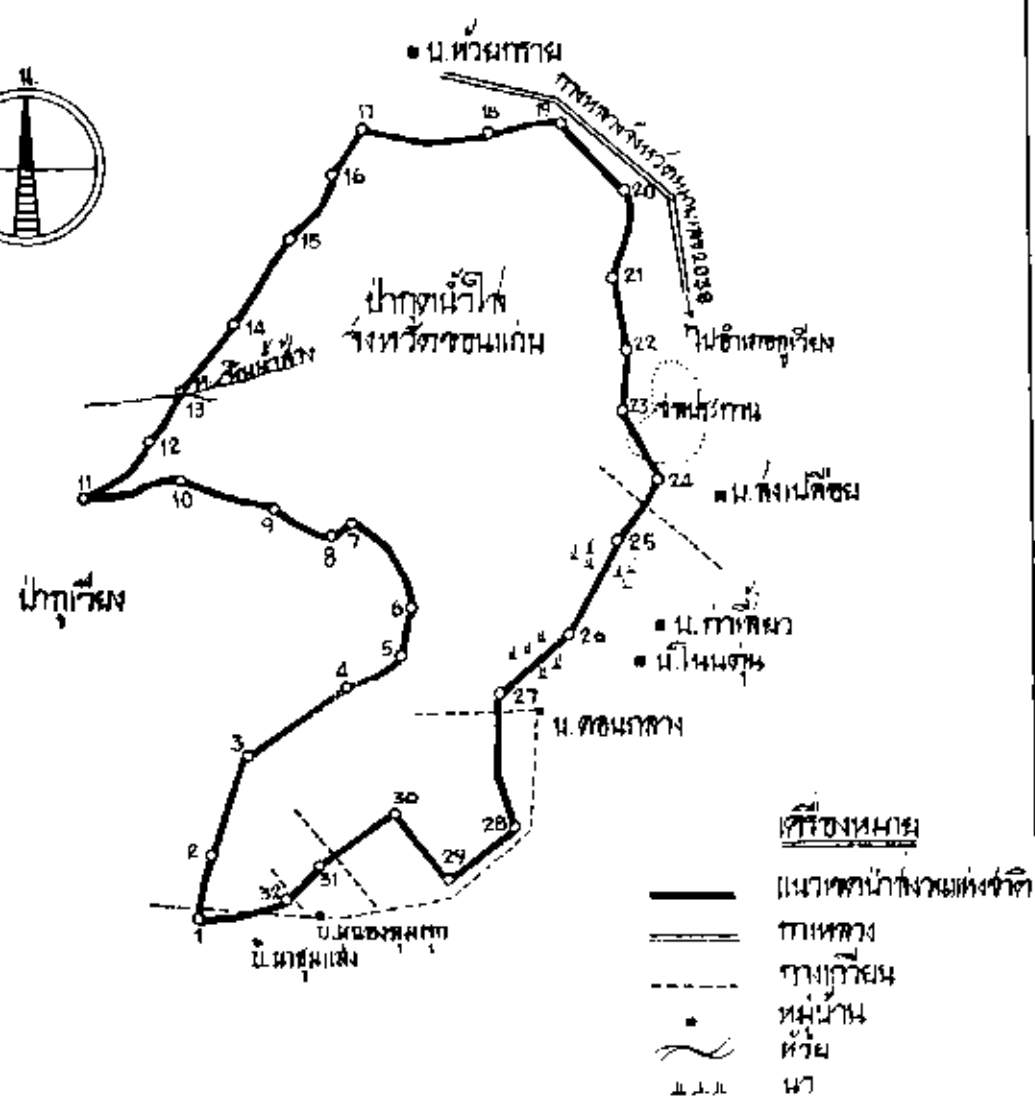
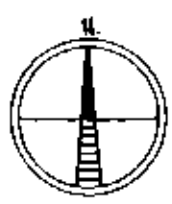
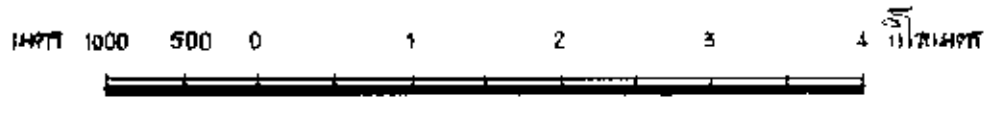
พลเอก จ. นาวิเสถียร

รัฐมนตรีช่วยว่าการฯ รักษาราชการแทน

รัฐมนตรีว่าการกระทรวงเกษตร

16° 41' 38" 16° 41' 35"

แผนที่ท้ายกฎกระทรวง  
 ฉบับที่ 334 (พ.ศ. 2511)  
 ออกตามความในพระราชบัญญัติป่าสงวนแห่งชาติ พ.ศ. 2507  
 เนื้อที่ประมาณ 6,093 ไร่  
 มาตรการ 1:50,000



- เครื่องหมาย**
- แนวเขตป่าสงวนแห่งชาติ
  - ทางหลวง
  - - - ทางลูกรัง
  - หนองน้ำ
  - ~ ฝาย
  - ≡≡≡ ฝาย

<p>26/กค. 711</p>	<p>ผู้อำนวยการกอง กองตรวจ</p>	<p>วัดป่า ไร่ 100 ไร่</p> <p>23/กค. 10</p>
<p>22/กค. 711</p>	<p>อธิบดีกรมป่าไม้</p>	<p>22/กค. 711</p>

พิมพ์ที่แผนกสำรวจ กองสำรวจ กรมป่าไม้

16° 41' 38"

16° 41' 35"

เล่ม ๘๕ ตอนที่ ๖๗ ราชกิจจานุเบกษา ๓๐ กรกฎาคม ๒๕๑๑

หมายเหตุ:— เหตุผลในการประกาศใช้กฎกระทรวงฉบับนี้ คือ เนื่องจาก  
 ป่าแห่งนี้มีไม้เต็ง ไม้รัง ไม้พลวง ไม้แดง และไม้ชนิดอื่น ซึ่งมีค่า  
 จำนวนมาก และมีของป่ากับทรัพยากรธรรมชาติอื่นด้วย สมควรกำหนด  
 ให้เป็นป่าสงวนแห่งชาติ เพื่อรักษาสภาพป่า ไม้ ของป่า และทรัพยากร  
 ธรรมชาติอื่นไว้