



กฎกระทรวง

ฉบับที่ ๖๕๖ (พ.ศ. ๒๕๑๗)

ออกตามความในพระราชบัญญัติป่าสงวนแห่งชาติ

พ.ศ. ๒๕๐๗

อาศัยอำนาจตามความในมาตรา ๕ และมาตรา ๖ แห่งพระราชบัญญัติป่าสงวนแห่งชาติ พ.ศ. ๒๕๐๗ รัฐมนตรีว่าการกระทรวงเกษตรและสหกรณ์ออกกฎกระทรวงไว้ ดังต่อไปนี้

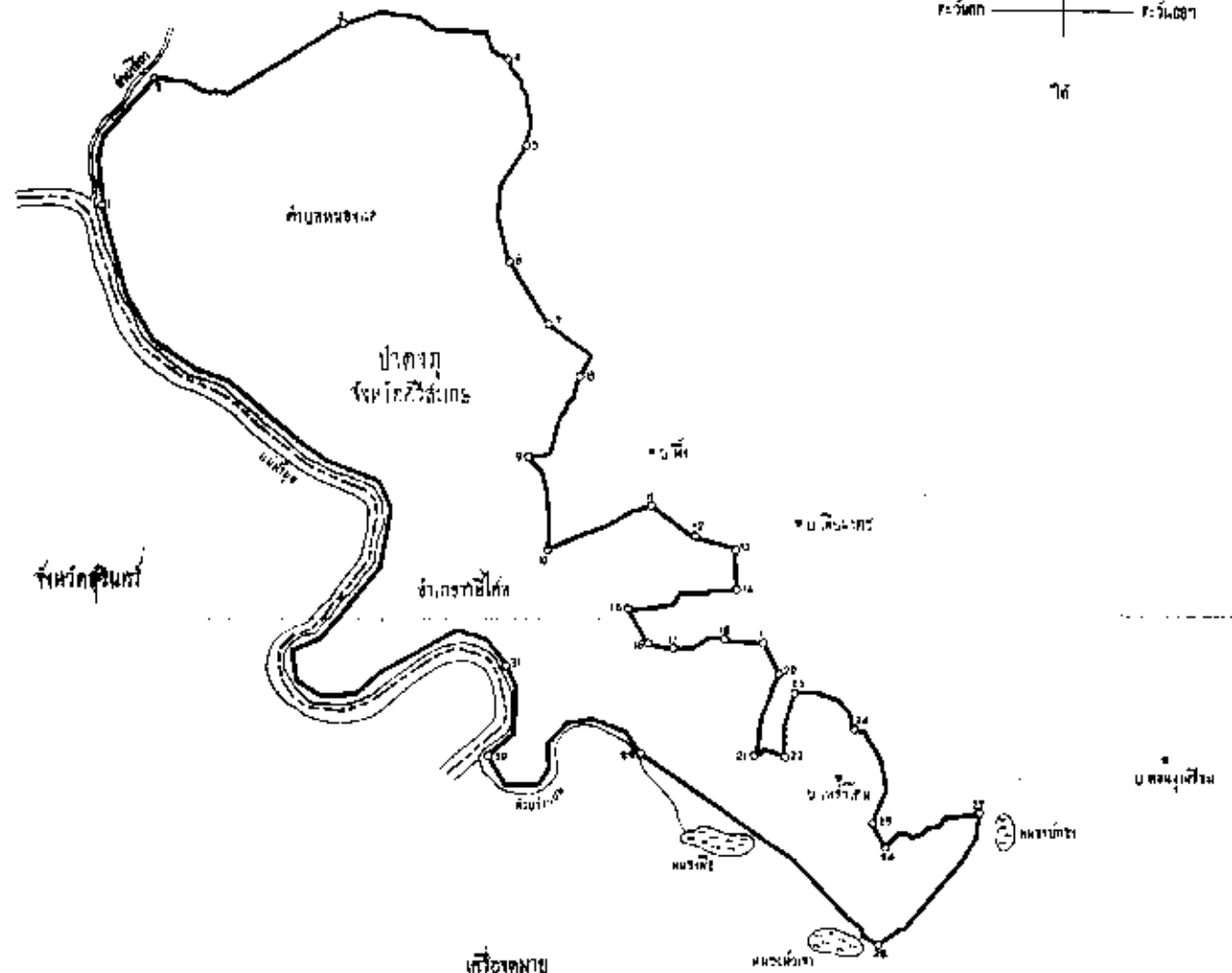
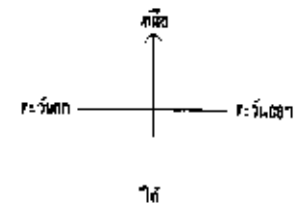

ให้ป่าดงภู ในท้องที่ตำบลหนองแค อำเภอราษีไศล จังหวัดศรีสะเกษ ภายในแนวเขตตามแผนที่ท้ายกฎกระทรวงนี้ เป็นป่าสงวนแห่งชาติ

ให้ไว้ ณ วันที่ ๒๘ มีนาคม พ.ศ. ๒๕๑๗

จักรพันธ์เพ็ญศิริ จักรพันธ์

รัฐมนตรีว่าการกระทรวงเกษตรและสหกรณ์

แผนที่ตำบลภูทอก
 ฉบับที่ ๖๕๖ (ค.ค. ๒๕๑๗)
 ๒๐๐๐ เมตร = ๑ นิ้ว
 มีพื้นที่รวม ๕,๑๐๐ ไร่
 มาตรฐาน ๑:๑๐,๐๐๐



- เครื่องหมาย**
- เขตที่ดิน
 - ถนน
 - จุดวัด
 - ~ หนอง

 ๒๕/๑๒/๖๕	ผู้สำรวจ ๒๕/๑๒/๖๕	๓๐/๑๒/๖๕
 ๒๕/๑๒/๖๕	๓๑/๑๒/๖๕	๓๑/๑๒/๖๕

ฉบับพิเศษ หน้า ๑๒

เล่ม ๕๑ ตอนที่ ๘๐ ราชกิจจานุเบกษา ๑๐ พฤษภาคม ๒๕๑๗

หมายเหตุ— เหตุผลในการประกาศใช้กฎกระทรวงฉบับนี้ คือ เนื่องจาก
ป่าดงภู ในท้องที่ตำบลหนองเตก อำเภอรามไทร จังหวัดศรีสะเกษ
มีไม้ยาง ไม้พยอม ไม้แดง ไม้มะค่าเต้ ไม้เถียง และไม้ชนิดอื่นที่มี
ค่าจำนวนมาก และมีของป่ากับทรัพยากรธรรมชาติอันด้วย สมควร
กำหนดให้เป็นป่าสงวนแห่งชาติ เพื่อรักษาสภาพป่า ไม้ ของป่า และ
ทรัพยากรธรรมชาติไว้ จึงจำเป็นต้องออกกฎกระทรวงฉบับนี้