



กฎกระทรวง

ฉบับที่ ๖๐๗ (พ.ศ. ๒๕๑๖)

ออกตามความในพระราชบัญญัติป่าสงวนแห่งชาติ

พ.ศ. ๒๕๐๗

อาศัยอำนาจตามความในมาตรา ๕ และมาตรา ๖ แห่งพระราชบัญญัติป่าสงวนแห่งชาติ พ.ศ. ๒๕๐๗ รัฐมนตรีว่าการกระทรวงเกษตรและสหกรณ์ออกกฎกระทรวงไว้ ดังต่อไปนี้

ให้ป่าฝั่งขวาห้วยศาลา ในท้องที่ตำบลตาอุด ตำบลปรีอใหญ่ อำเภอขุนขันธ์และตำบลขุนหาญ ตำบลกันทรอม ตำบลบักตอง และตำบลโนนสูง อำเภอขุนหาญ จังหวัดศรีสะเกษ ภายในแนวเขตตามแผนที่ท้ายกฎกระทรวงนี้ เป็นป่าสงวนแห่งชาติ

ให้ไว้ ณ วันที่ ๒๕ ตุลาคม ๒๕๑๖

จักรพันธ์เพ็ญศิริ จักรพันธ์

รัฐมนตรีว่าการกระทรวงเกษตรและสหกรณ์

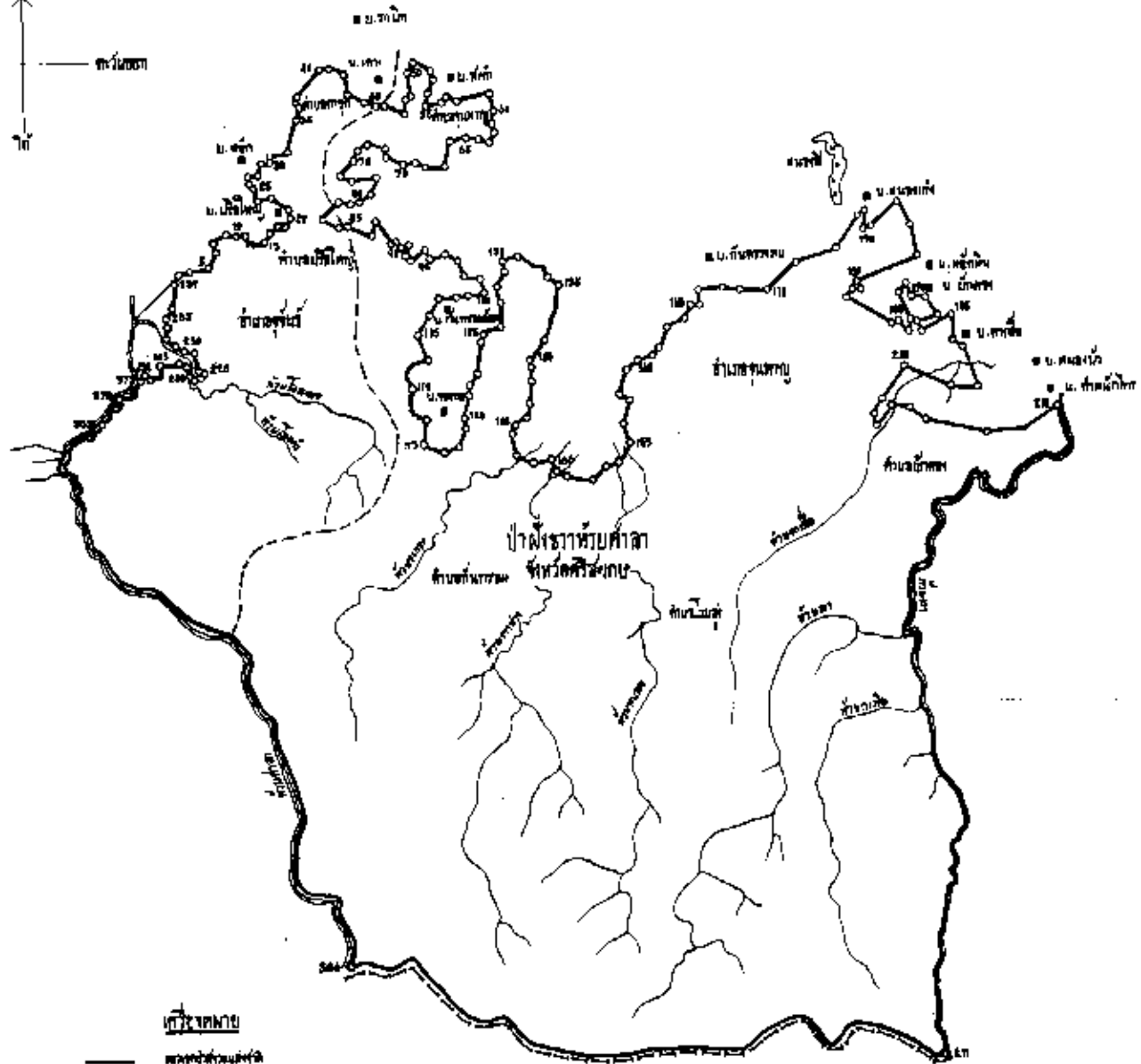
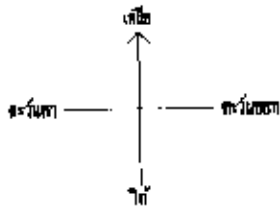
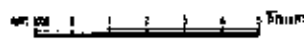
แผนที่ตำบลภูกระแตวม

ฉบับที่ ๑๐๗ (พ.ศ. ๒๕๑๖)

เขตเทศบาลเมืองราชบุรีภูมิวิบูลย์เขตเทศบาล พ.ศ. ๒๕๐๗

เนื้อที่ประมาณ ๓๑๗,๑๕๗ ไร่

มาตราส่วน 1 : 200,000



- สัญลักษณ์**
- เขตเทศบาลเมืองราชบุรี
 - — — — เขตเทศบาลเมืองวิบูลย์
 - — — — เขตตำบล
 - — — — ถนน
 - — — — แม่น้ำ
 - — — — คลอง

<p>Ch. Lam 15/12/77</p>	<p>ผู้ตรวจราชการ กองสำรวจป่าไม้</p>	<p>1/11/77</p>
<p>Bl. B 19/10/75</p>	<p>อธิบดีกรมป่าไม้</p>	<p>15/11/75</p>

เล่ม ๕๐ ตอนที่ ๑๕๓ ราชกิจจานุเบกษา ๒๗ พฤศจิกายน ๒๕๑๖

หมายเหตุ:- เหตุผลในการประกาศใช้กฎกระทรวงฉบับนี้ คือ เนื่องจาก
 ป่าฝั่งขวาห้วยศาลา ในท้องที่ตำบลตาอุด ตำบลปรือใหญ่ อำเภอ
 ชูชันธุ์ และตำบลขุนหาญ ตำบลก้นท่อม ตำบลบึงคอง และตำบล
 โนนสูง อำเภอขุนหาญ จังหวัดศรีสะเกษ มีไม้กะบาก ไม้แดง ไม้
 ตะเคียน ไม้เต็ง ไม้ประดู่ ไม้พลวง ไม้ชิงชัน ไม้พยุง ไม้ยาง
 ไม้รัง ไม้รักทำ ไม้เหียง และไม้ชนิดอื่นที่มีจำนวนมาก และมี
 ของป่ากับทรัพยากรธรรมชาติอันด้อยสมควรกำหนดให้เป่าป่าสงวน
 แห่งชาติ เพื่อรักษาสภาพป่า ไม้ ของป่า และทรัพยากรธรรมชาติอันไว้
 จึงจำเป็นต้องออกกฎกระทรวงฉบับนี้