



กฎกระทรวง

ฉบับที่ ๑,๐๓๕ (พ.ศ. ๒๕๒๗)

ออกตามความในพระราชบัญญัติป่าสงวนแห่งชาติ

พ.ศ. ๒๕๐๗

อาศัยอำนาจตามความในมาตรา ๕ และมาตรา ๖ แห่งพระราชบัญญัติป่าสงวนแห่งชาติ พ.ศ. ๒๕๐๗ รัฐมนตรีว่าการกระทรวงเกษตรและสหกรณ์ออกกฎกระทรวงไว้ ดังต่อไปนี้

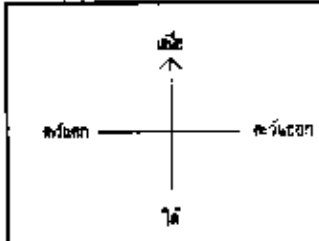
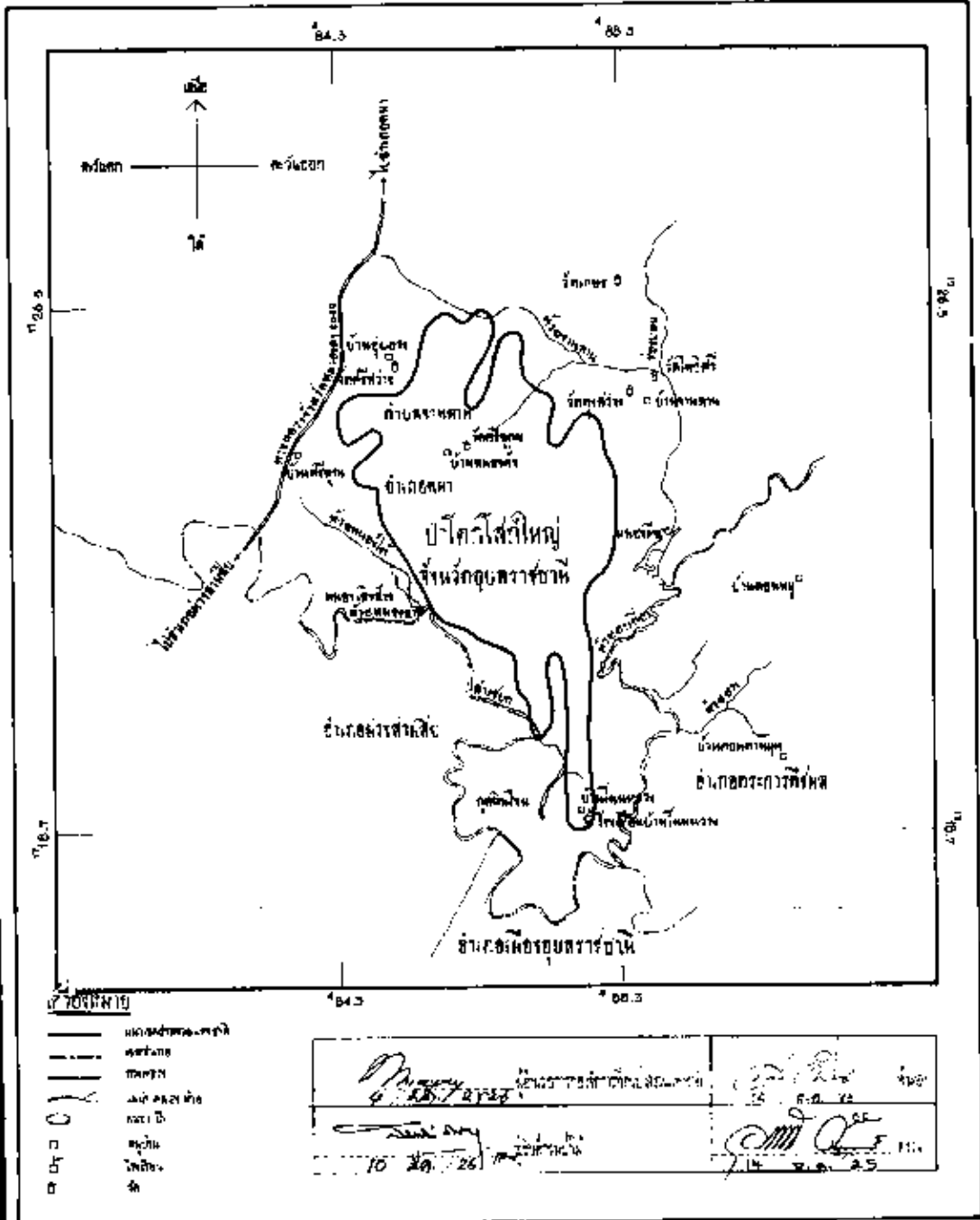
ให้ป่าโลกโลกใหญ่ ในท้องที่ตำบลจวนลาน อำเภอพนา จังหวัดอุบลราชธานี ภายในแนวเขตตามแผนที่ท้ายกฎกระทรวงนี้ เป็นป่าสงวนแห่งชาติ

ให้ไว้ ณ วันที่ ๓๐ เมษายน พ.ศ. ๒๕๒๗



ณรงค์ วงศ์วรรณ

รัฐมนตรีว่าการกระทรวงเกษตรและสหกรณ์

แผนที่ผังชุมชนกรุงเทพฯ
 ฉบับที่ 1,039 (ร.บ. 2527)
 เขตเทศบาลนครราชบุรี (อยู่ในเขตกรุงเทพมหานคร) พ.ศ. 2507
 เนื้อที่ประมาณ 8,904 ไร่
 มาตรฐาน 1 : 100,000



- เขตเทศบาลนครราชบุรี
- เขตเมือง
- ทางหลวง
- รางรถไฟ
- รางรถราง
- รางรถโดยสาร
- รางรถจักรยานยนต์
- รางรถแท็กซี่
- รางรถจักรยาน
- รางรถจักรยานยนต์
- รางรถแท็กซี่
- รางรถจักรยาน

 4 25 27 2737	กรุงเทพมหานคร 10 20 26	 14 25 25
---	---------------------------	--

เล่ม ๑๐๑ ตอนที่ ๖๕ ราชกิจจานุเบกษา ๓๑ พฤษภาคม ๒๕๒๖

หมายเหตุ:— เหตุผลในการประกาศใช้กฎกระทรวงฉบับนี้ คือ เนื่องจากป่าโคก
โสกใหญ่ ในท้องที่ตำบลจานลาน อำเภอหนอง จันทบุรีชลประทานนี้ เนื้อที่
ประมาณ ๘,๘๐๕ ไร่ มีไม้เต็ง ไม้รัง ไม้กระบาก ไม้ประดู่ และไม้ชนิดอื่น
ที่มีค่าจำนวนมาก และมีของป่ากับทรัพยากรธรรมชาติอื่นด้วย สมควรกำหนดให้
เป็นป่าสงวนแห่งชาติ เพื่อรักษาสภาพป่า ไม้ ของป่า และทรัพยากรธรรมชาติอื่น
ไว้ จึงจำเป็นต้องออกกฎกระทรวงนี้