



กฎกระทรวง

ฉบับที่ ๔๘๕ (พ.ศ. ๒๕๑๕)

ออกตามความในพระราชบัญญัติป่าสงวนแห่งชาติ

พ.ศ. ๒๕๐๗

อาศัยอำนาจตามความในมาตรา ๕ และมาตรา ๖ แห่งพระราชบัญญัติป่าสงวนแห่งชาติ พ.ศ. ๒๕๐๗ รัฐมนตรีว่าการกระทรวงเกษตรและสหกรณ์ออกกฎกระทรวงไว้ดังต่อไปนี้

ให้ป่าดงนาครี และป่าเข้แล่น ในท้องที่ตำบลนาสะไม ตำบลไหล่ทุ่ง และตำบลขามเปี้ย อำเภอตระการพืชผล จังหวัดอุบลราชธานี ภายในแนวเขตตามแผนที่ท้ายกฎกระทรวงนี้ เป็นป่าสงวนแห่งชาติ

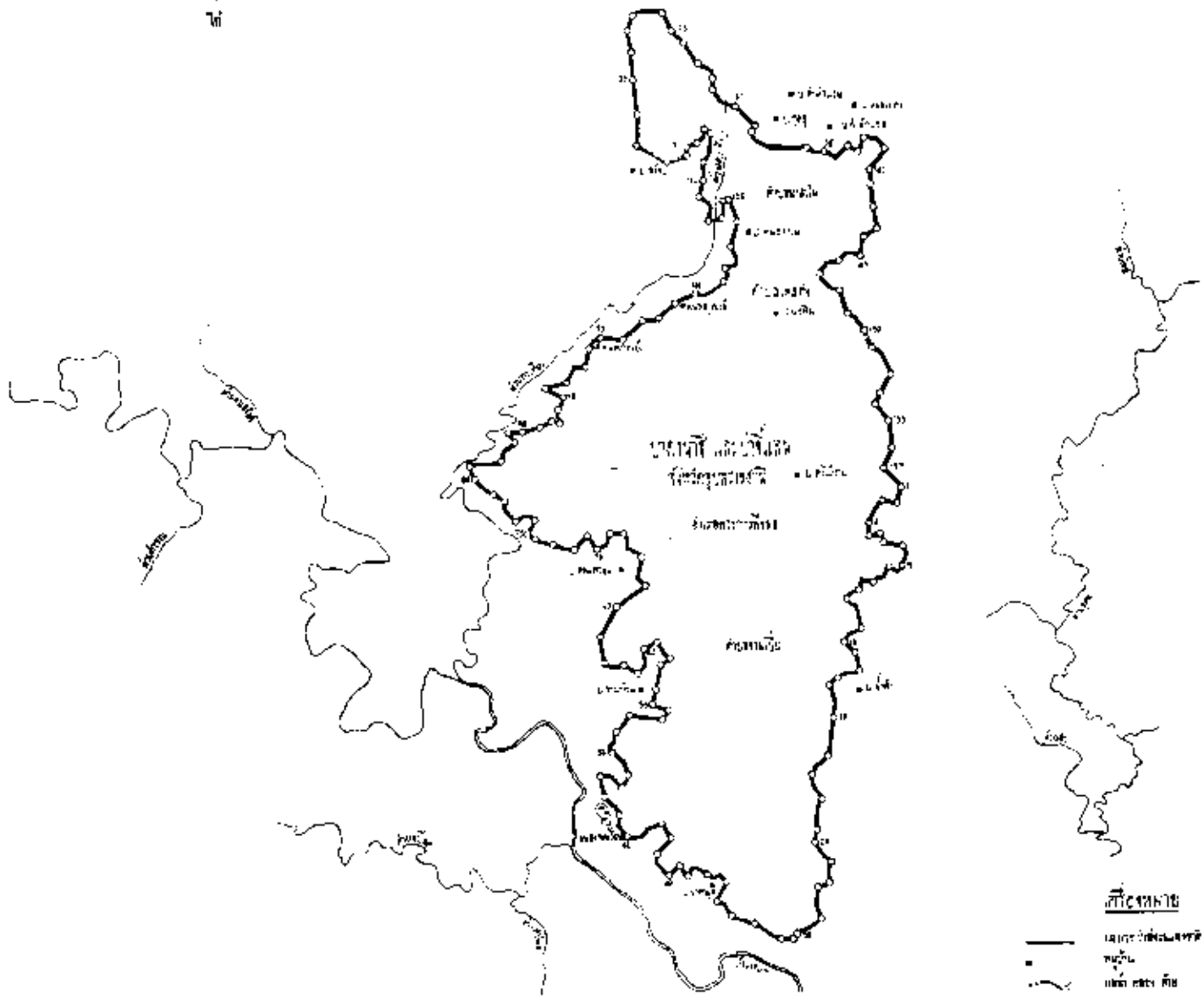
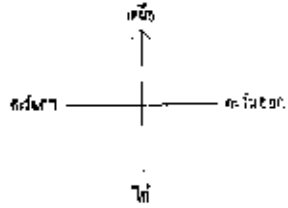
ให้ไว้ ณ วันที่ ๒๐ ตุลาคม พ.ศ. ๒๕๑๕

ป. กรรณสูต

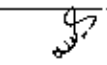
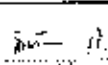
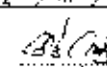
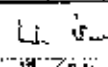
ปลัดกระทรวงเกษตรและสหกรณ์ ผู้ใช้อำนาจของ

รัฐมนตรีว่าการกระทรวงเกษตรและสหกรณ์

แผนที่ตำบลภูพานะครินทร์
 ฉบับที่ 429 (ค.ศ. 2515)
 เขตตำบลภูพานะครินทร์ (ค.ศ. 2515) พ.ศ. 2537
 มีเนื้อที่รวม 20,000 ไร่
 สเกล 1 : 100,000



- สัญลักษณ์**
- เขตตำบลภูพานะครินทร์
 - เขตตำบล
 - เขตหมู่บ้าน
 - ถนน

 ผู้อำนวยการเขตภูพานะครินทร์	 วิศวกรเขตภูพานะครินทร์
 วิศวกรสำรวจเขตภูพานะครินทร์	 วิศวกรสำรวจเขตภูพานะครินทร์

เล่ม ๘๘ ตอนที่ ๑๑๕ ราชกิจจานุเบกษา ๒๑ พฤศจิกายน ๒๕๑๕

หมายเหตุ:- เหตุผลในการประกาศใช้กฎกระทรวงฉบับนี้ คือ เนื่องจาก
 ป่าดงนาครี และป่าขี้แค้น ในท้องที่ตำบลนาสะไม ตำบลไหล่ง และตำบล
 ขามเปี้ย อำเภอดงรักจังหวัดอุบลราชธานี มีไม้เต็ง ไม้รัง ไม้
 แดง ไม้เหียง ไม้พลวง และไม้ชนิดอื่นที่มีค่าจำนวนมาก และมีของป่า
 กับทรัพยากรธรรมชาติอื่นด้วย สมควรกำหนดให้เป็นป่าสงวนแห่งชาติ
 เพื่อรักษาสภาพป่า ไม้ ของป่า และทรัพยากรธรรมชาติอื่นไว้ จึงจำเป็นต้อง
 ออกกฎกระทรวงฉบับนี้