



กฎกระทรวง

ฉบับที่ ๔๔๖ (พ.ศ. ๒๕๑๔)

ออกตามความในพระราชบัญญัติป่าสงวนแห่งชาติ

พ.ศ. ๒๕๐๗

อาศัยอำนาจตามความในมาตรา ๕ และมาตรา ๖ แห่งพระราชบัญญัติป่าสงวนแห่งชาติ พ.ศ. ๒๕๐๗ รัฐมนตรีว่าการกระทรวงเกษตรออกกฎกระทรวงไว้ดังต่อไปนี้

กำหนดให้ป่าดงสคามหรือดงกะบาก ในท้องที่ตำบลเขย อำเภอม่วงสามสิบ จังหวัดอุบลราชธานี ภายในแนวเขตตามแผนที่ท้ายกฎกระทรวงนี้ เป็นป่าสงวนแห่งชาติ

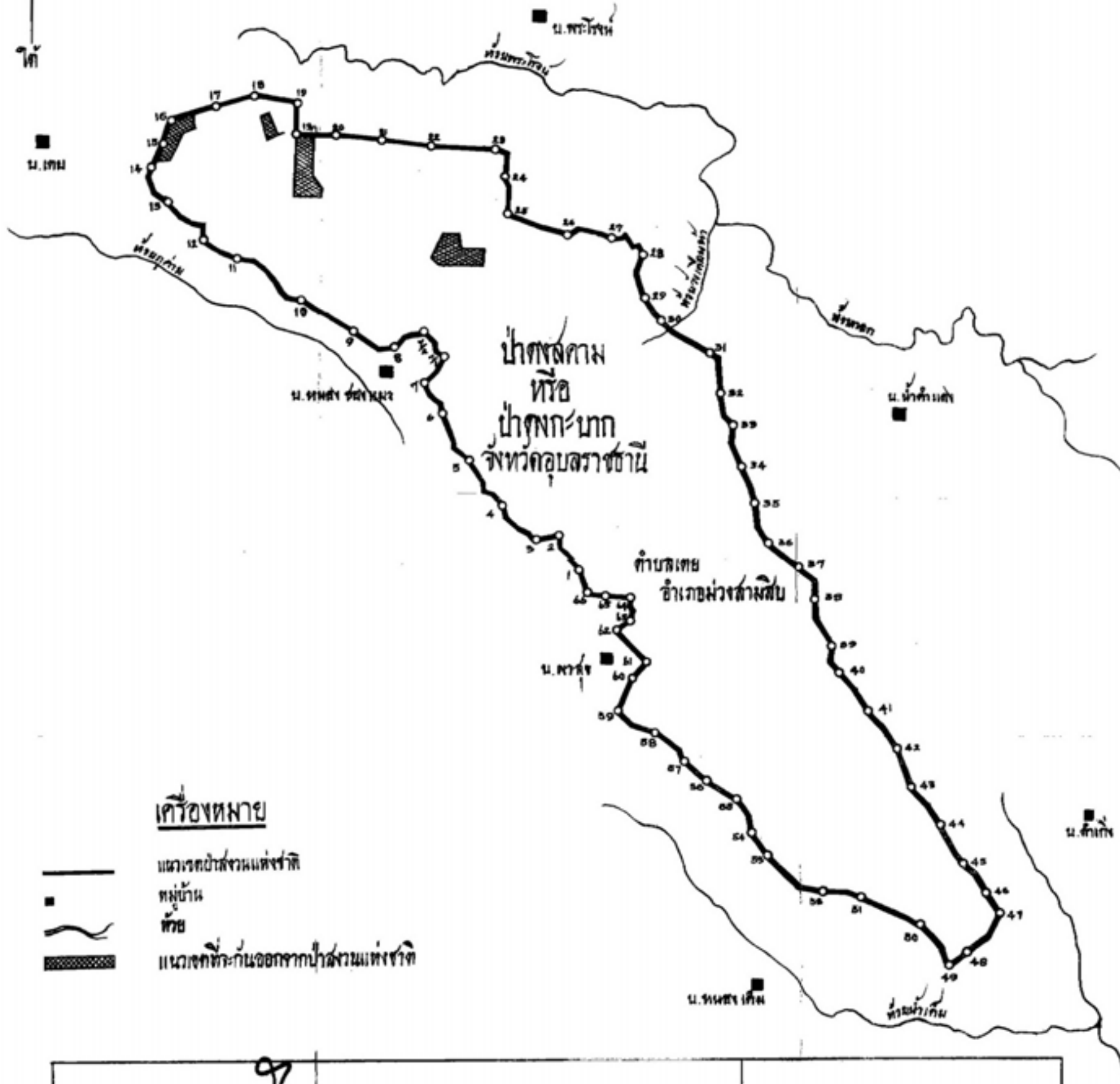

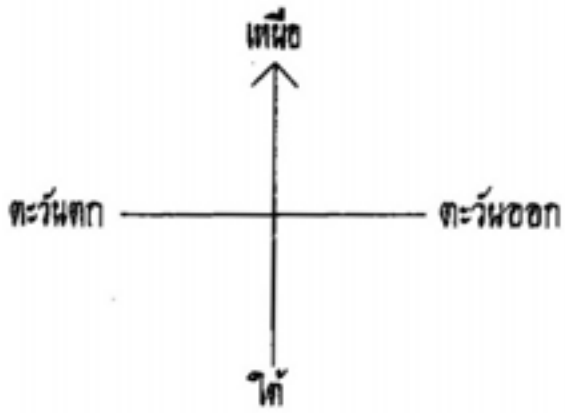
ให้ไว้ ณ วันที่ ๑๗ ธันวาคม พ.ศ. ๒๕๑๔

ป. กรรณสูต

ปลัดกระทรวงเกษตร ผู้ใช้อำนาจของ

รัฐมนตรีว่าการกระทรวงเกษตร

แผนที่ท้ายกฎกระทรวง
 ฉบับที่ 446 (พ.ศ. 2514)
 ออกตามความในพระราชบัญญัติป่าสงวนแห่งชาติ พ.ศ. 2507
 เพื่อที่ประมาณ 12,300 ไร่
 มาตรฐาน 1 : 40,000



- เครื่องหมาย**
- แนวเขตป่าสงวนแห่งชาติ
 - หมู่บ้าน
 - ~ ฝาย
 - ▨ แนวเขตที่รั่วออกจากป่าสงวนแห่งชาติ

5 / 11 / 14	ผู้อำนวยการกอง กอช.โครงการ	29 / 11 / 13	จำลอง
11 / 11 / 14	อธิบดีกรมป่าไม้	29 / 11 / 13	กรม

ฉบับพิเศษ หน้า ๒๔

เล่ม ๔๔ ตอนที่ ๑๔๕ ราชกิจจานุเบกษา ๓๐ ธันวาคม ๒๕๑๔

หมายเหตุ:- เหตุผลในการประกาศใช้กฎกระทรวงฉบับนี้ คือ เนื่อง
จากป่าดงสคามหรือดงกะบาก ในท้องที่ตำบลเลข อำเภอวังสามสีบ
จังหวัดอุบลราชธานี มีไม้เต็ง ไม้รัง ไม้เหียง ไม้พลวง ไม้กะบาก
ไม้กะบก ไม้มะพอก และไม้ชนิดอื่นที่มีค่าจำนวนมาก และมีของป่า
กับทรัพยากรธรรมชาติอื่นด้วย สมควรกำหนดให้เป็นป่าสงวนแห่งชาติ
เพื่อรักษาสภาพป่า ไม้ ของป่า และทรัพยากรธรรมชาติอื่นไว้ จึง
จำเป็นต้องออกกฎกระทรวงฉบับนี้