



กฎกระทรวง

ฉบับที่ ๔๔๒ (พ.ศ. ๒๕๑๔)

ออกตามความในพระราชบัญญัติป่าสงวนแห่งชาติ

พ.ศ. ๒๕๐๗

อาศัยอำนาจตามความในมาตรา ๕ และมาตรา ๖ แห่งพระราชบัญญัติป่าสงวนแห่งชาติ พ.ศ. ๒๕๐๗ รัฐมนตรีว่าการกระทรวงเกษตรออกกฎกระทรวงไว้ดังต่อไปนี้

กำหนดให้ป่าหนองลุมพุก ในท้องที่ตำบลพนา และตำบลไม้กลอน อำเภอพนา จังหวัดอุบลราชธานี ภายในแนวเขตตามแผนที่ท้ายกฎกระทรวงนี้ เป็นป่าสงวนแห่งชาติ

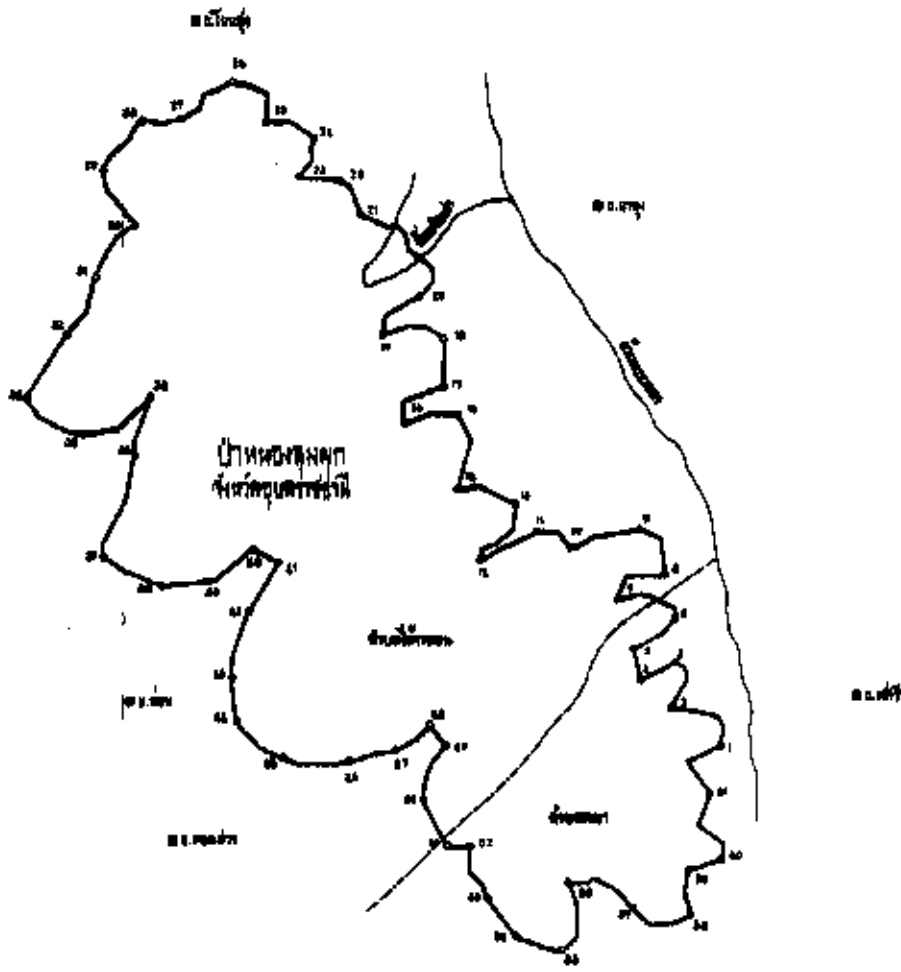
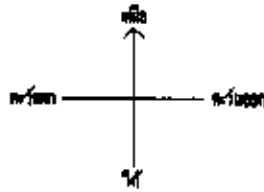
ให้ไว้ ณ วันที่ ๑๔ ธันวาคม พ.ศ. ๒๕๑๔

ป. กรรณสูต


ปลัดกระทรวงเกษตร ผู้ใช้อำนาจของ

รัฐมนตรีว่าการกระทรวงเกษตร

แผนที่แสดงอาณาเขต
ฉบับที่ 442 (พ.ศ. 2514)
เขตเทศบาลเมืองราชบุรีโดยมีพื้นที่ตามแผนที่ พ.ศ. 2507
เนื้อที่ประมาณ 5,407 ไร่
มาตราส่วน 1 : 40,000



- สัญลักษณ์**
- เขตเทศบาลเมืองราชบุรี
 - - - เขตอำเภอ
 - สถานี
 - ~ หนอง

 นายกเทศมนตรี	วันที่ 15 / 04 / 77
15 / 04 / 77	15 / 04 / 77

ฉบับพิเศษ หน้า ๑๖

เล่ม ๘๘ ตอนที่ ๑๔๕ ราชกิจจานุเบกษา ๓๐ ธันวาคม ๒๕๑๔

หมายเหตุ:- เหตุผลในการประกาศใช้กฎกระทรวงฉบับนี้ คือ เนื่องจาก
ป่าหนองลุมพุก ในท้องที่ตำบลพนา และตำบลไม้กลอน อำเภอพนา
จังหวัดอุบลราชธานี มีไม้เต็ง ไม้รัง ไม้แดง ไม้เหียง ไม้พลวง ไม้ตะแบก
และไม้ชนิดอื่นที่มีจำนวนมาก และมีของป่ากับทรัพยากรธรรมชาติ
อันด้อย สมควรกำหนดให้เป็นป่าสงวนแห่งชาติ เพื่อรักษาสภาพป่า ไม้
ของป่า และทรัพยากรธรรมชาติอื่นไว้ จึงจำเป็นต้องออกกฎกระทรวง
ฉบับนี้