



## กฎกระทรวง

ฉบับที่ ๘๖๐ (พ.ศ. ๒๕๒๔)

ออกตามความในพระราชบัญญัติป่าสงวนแห่งชาติ

พ.ศ. ๒๕๐๗

อาศัยอำนาจตามความในมาตรา ๕ และมาตรา ๖ แห่งพระราชบัญญัติป่าสงวนแห่งชาติ พ.ศ. ๒๕๐๗ รัฐมนตรีว่าการกระทรวงเกษตรและสหกรณ์ออกกฎกระทรวงไว้ดังต่อไปนี้

ให้ป่าโคกโจด แปลงที่สอง ในท้องที่ตำบลลิ้ม ตำบลสตึก และตำบลร่อนทอง อำเภอสตึก จังหวัดบุรีรัมย์ ภายในแนวเขตตามแผนที่ท้ายกฎกระทรวงนี้ เป็นป่าสงวนแห่งชาติ

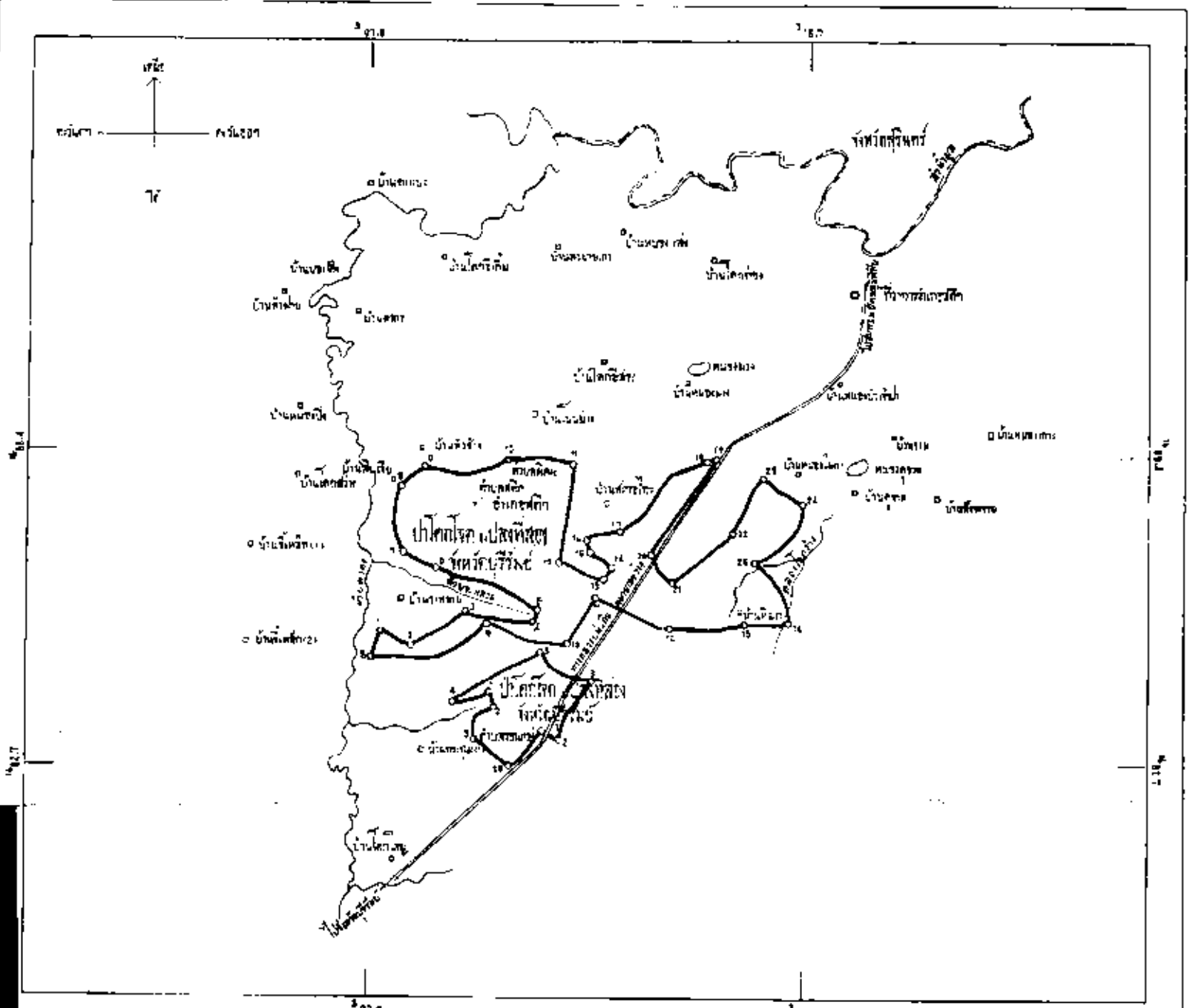
ให้ไว้ ณ วันที่ ๘ ตุลาคม พ.ศ. ๒๕๒๔

ณรงค์ วงศ์วรรณ

รัฐมนตรีช่วยว่าการฯ รักษาการแทน

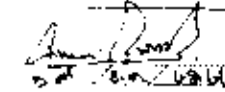

รัฐมนตรีว่าการกระทรวงเกษตรและสหกรณ์

แผนที่ทางหลวงกรม  
 ๒๕๓๗ ๙๖๐ (ก.ร. ๒๕๒๔)  
 ๒๕๒๗ กรมแผนที่ทหารบก. ๒๕๒๗  
 ๒๕๒๗ กรมแผนที่ทหารบก. ๒๕๒๗  
 ๒๕๒๗ กรมแผนที่ทหารบก. ๒๕๒๗



สัญลักษณ์

- ๒๕๒๗ กรมแผนที่ทหารบก.
- ๒๕๒๗ กรมแผนที่ทหารบก.
- ๒๕๒๗ กรมแผนที่ทหารบก.
- ๒๕๒๗ กรมแผนที่ทหารบก.
- ๒๕๒๗ กรมแผนที่ทหารบก.
- ๒๕๒๗ กรมแผนที่ทหารบก.
- ๒๕๒๗ กรมแผนที่ทหารบก.

  
 ๒๕๒๗ กรมแผนที่ทหารบก.  
  
 ๒๕๒๗ กรมแผนที่ทหารบก.

หมายเหตุ:- เหตุผลในการประกาศใช้กฎกระทรวงฉบับนี้ คือ เนื่องจากป่าโคกโคง  
แปลงที่สอง ในท้องที่ตำบลนิคม ตำบลสตึก และตำบลร่อนทอง อำเภอสตึก  
จังหวัดบุรีรัมย์ เนื้อประมาณ ๑๐,๑๕๖ ไร่ มีไม้เต็ง ไม้รัง ไม้มะค่าแต้  
ไม้แดง ไม้พลวง ไม้ประดู่ ไม้สะแบง ไม้กระดาด ไม้ยาง ไม้มะม่วงป่า ไม้รักฟ้า  
ไม้กะบก และไม้ชนิดอื่นที่มีค่าจำนวนมาก และมีของป่ากับทรัพยากรธรรมชาติ  
อื่นด้วย สมควรกำหนดให้เป็นป่าสงวนแห่งชาติเพื่อรักษา สภาพป่า ไม้ ของป่า  
และทรัพยากรธรรมชาติอื่นไว้ จึงจำเป็นต้องออกกฎกระทรวงนี้