



กฎกระทรวง

ฉบับที่ ๑๔๕ (พ.ศ. ๒๕๐๕)

ออกตามความในพระราชบัญญัติคุ้มครองและสงวนป่า
พุทธศักราช ๒๔๘๑

อาศัยอำนาจตามความในมาตรา ๑๐ และมาตรา ๒๖ แห่ง
พระราชบัญญัติคุ้มครองและสงวนป่า พุทธศักราช ๒๔๘๑ ซึ่ง
แก้ไขเพิ่มเติมโดยพระราชบัญญัติคุ้มครองและสงวนป่า (ฉบับ
ที่ ๓) พ.ศ. ๒๔๘๗ รัฐมนตรีว่าการกระทรวงเกษตรออกกฎ
กระทรวงไว้ดังต่อไปนี้

ให้ไว้โลกใจด ในท้องที่ตำบลสตึก และตำบลร่อนทอง
อำเภอสตึก จังหวัดบุรีรัมย์ ภายในแนวเขตตามแผนที่ท้ายกฎ
กระทรวงนี้ เป็นป่าสงวน

ให้ไว้ ณ วันที่ ๒๖ พฤศจิกายน พ.ศ. ๒๕๐๕

พลเอก สุรจิต จารุเศรณี

รัฐมนตรีว่าการกระทรวงเกษตร

15° 27' 25"

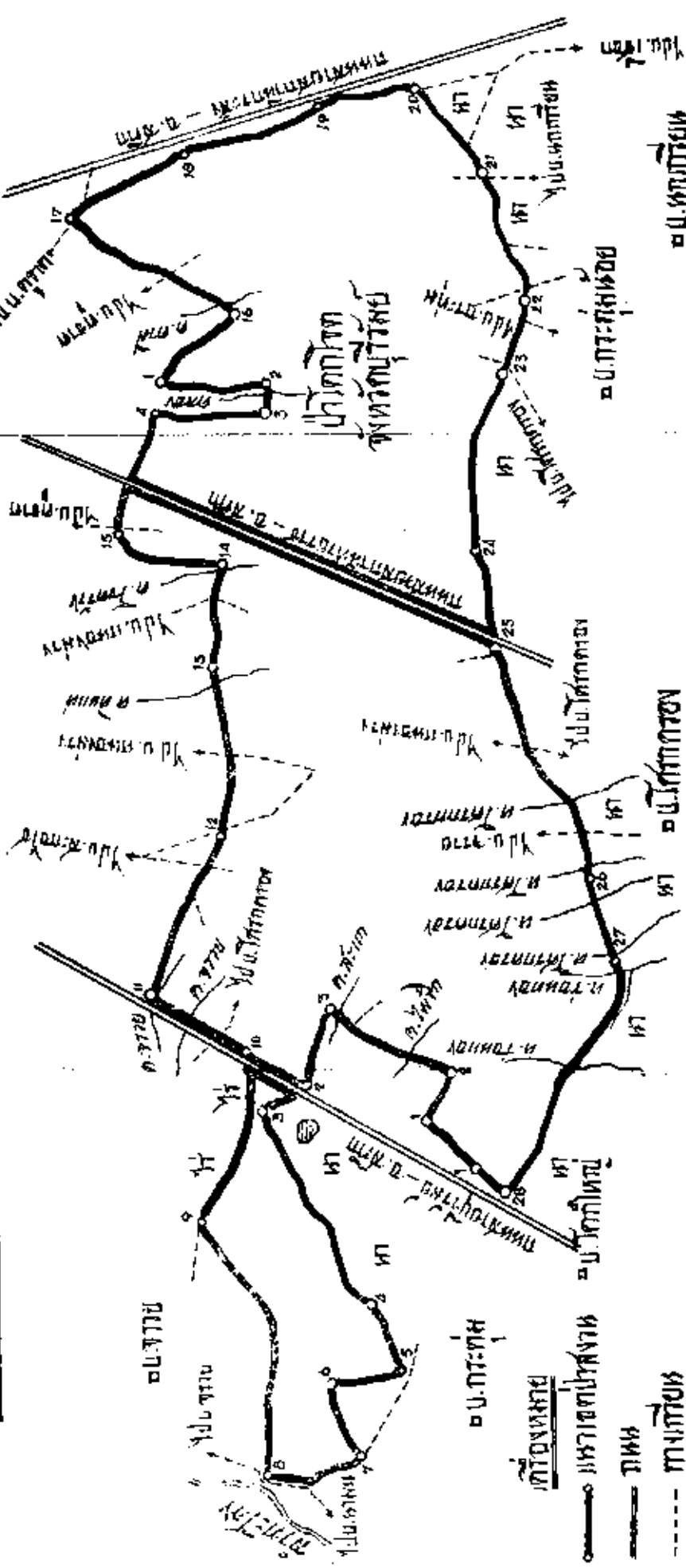
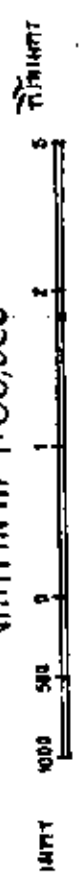
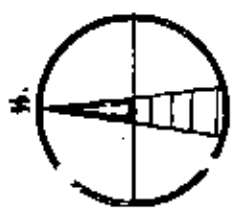
105° 17' 25"

แผนที่ภูมิประเทศ

ฉบับที่ 145 (พ.ศ. 2505)

เขตเทศบาลเมืองระยอง
เนื้อที่ 24.97 ตร.กม. หรือ 15,606.25 ไร่

ขนาดกระดาษ 1:50,000



วันที่ทำแผนที่	15/12/50
ผู้ทำแผนที่	กรมแผนที่ทหาร
ชื่อโครงการ	เขตเทศบาลเมืองระยอง
ชื่อผู้ทำแผนที่	พันโท ชัยสิทธิ์
วันที่ทำแผนที่	15/12/50

105° 17' 25"

เล่ม ๗๕ ตอนที่ ๑๑๑ ราชกิจจานุเบกษา ๑๘ ธันวาคม ๒๕๐๕

หมายเหตุ:- เหตุผลในการประกาศใช้กฎกระทรวงฉบับนี้ คือ เนื่องจาก
 ป่าแห่งนั้นไม้ชนิดนี้มีค่าเป็นปริมาณมาก เช่น ไม้เต็ง ไม้รัง ไม้แดง
 ไม้พลวง ไม้สะแบง ไม้มะม่วงป่า เนื้อที่ประมาณ ๒๔.๘๗ ตาราง-
 กิโลเมตร เหมาะสมที่จะสงวนไว้เพื่อให้มีไม้ไว้ใช้ตลอดไป อันจะเป็น
 ประโยชน์มากกว่าที่จะแผ้วถางลงเป็นที่เพาะปลูก หรือเพื่อกิจการ
 อื่นๆ จึงสมควรจัดการสงวนป่าแห่งนั้นไว้เพื่อประโยชน์แห่งรัฐและ
 ประชาชน