



กฎกระทรวง

ฉบับที่ ๑๒๗ (พ.ศ. ๒๕๐๕)

ออกตามความในพระราชบัญญัติคุ้มครองและสงวนป่า

พุทธศักราช ๒๕๐๕

อาศัยอำนาจตามความในมาตรา ๑๐ และมาตรา ๒๖ แห่งพระราชบัญญัติคุ้มครองและสงวนป่า พุทธศักราช ๒๕๐๑ ซึ่งแก้ไขเพิ่มเติมโดยพระราชบัญญัติคุ้มครองและสงวนป่า (ฉบับที่ ๓) พ.ศ. ๒๕๐๔ รัฐมนตรีว่าการกระทรวงเกษตรและสหกรณ์กระทรวงไว้ดังต่อไปนี้

ให้ป่าภูตะเกา ในท้องที่ตำบลภูคุดอม (โถโถ) ตำบลสามสวน ตำบลบ้านเขยร และตำบลหนองกอนไผ่ อำเภอกุฉีชุม จังหวัดชัยภูมิ ภายในแนวเขตตามแผนที่แนบกฎกระทรวงนี้ เป็นป่าสงวน

ให้ไว้ ณ วันที่ ๑๘ ตุลาคม พ.ศ. ๒๕๐๕

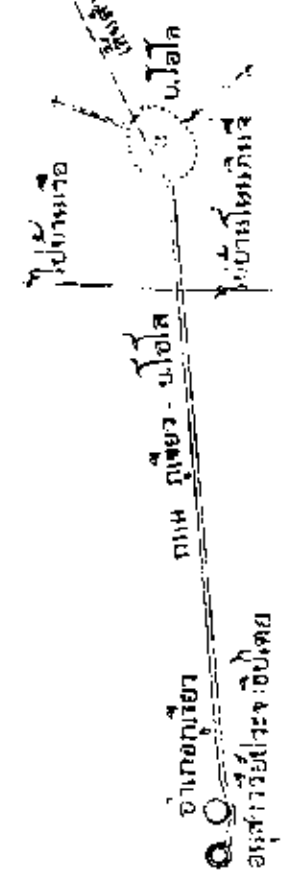

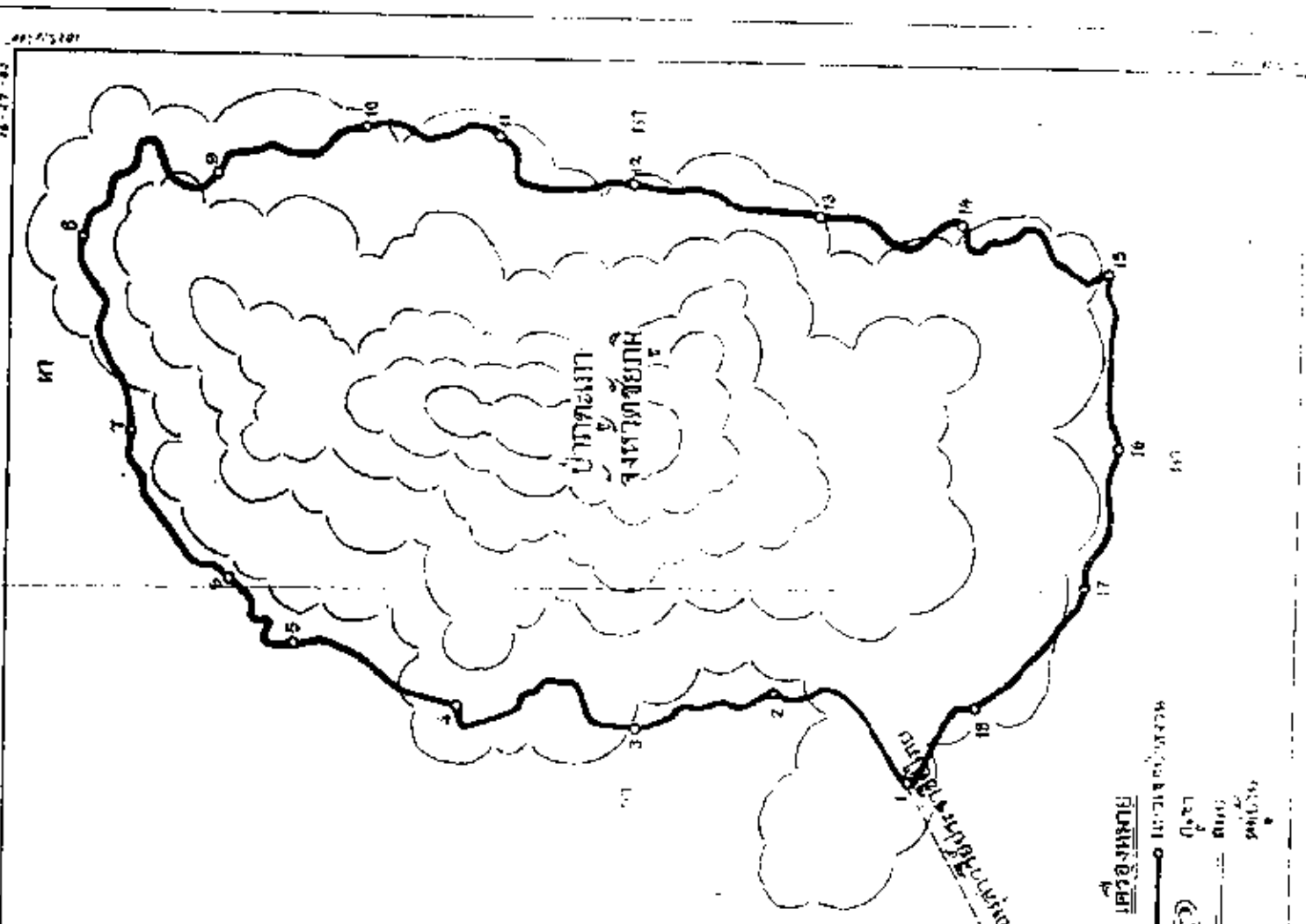
พลเอก สุรจิต จารุเสถียร

รัฐมนตรีว่าการกระทรวงเกษตร

แผนที่แสดงแนวเขตป่าสงวนท้ายภูเขารัตนา
 ดอนที่ ๑๒๗ (ท.ค.๒๕๕๕)
 ออกตามคำขอพระราชบัญญัติคุ้มครองและรักษา พศ.๒๕๕๑
 เนื้อที่ป่าสงวน ๒๑,๘๑๓ ไร่ หรือ ๑๑,๒๕๕ ไร่
 มาตรการส่วนที่ ๕๑๐๐๐



๒๕๕๕ ๒๕๕๕	พื้นที่ป่าสงวน	๒๕๕๕ ๒๕๕๕
๒๕๕๕ ๒๕๕๕	๒๕๕๕ ๒๕๕๕	๒๕๕๕ ๒๕๕๕



๒๕๕๕ ๒๕๕๕

เล่ม ๑๕ ตอนที่ ๕๗ ราชกิจจานุเบกษา ๓๐ ตุลาคม ๒๕๐๕

หมายเหตุ:— เหตุผลในการประกาศใช้กฎกระทรวงฉบับนี้ คือ เนื่องจาก
 ป่าแห่งนี้มีไม้ชนิดดีมีค่าเป็นปริมาณมาก เช่น ไม้เต็ง ไม้รัง ไม้ประดู่
 ไม้แดง ไม้มะค่า เนื้อที่ประมาณ ๒๖.๘๑ ตารางกิโลเมตร เหมาะสม
 ที่จะสงวนไว้ เพื่อให้มีไม้ไว้ใช้ตลอดไป อันจะเป็นประโยชน์มากกว่า
 ที่จะแผ้วถางลงเป็นที่เพาะปลูก หรือเพื่อกิจการอย่างอื่น จึงสมควร
 จัดการสงวนป่าแห่งนี้ไว้เพื่อประโยชน์แก่รัฐและประชาชน