



กฎกระทรวง

ฉบับที่ ๓๗๓ (พ.ศ. ๒๕๑๑)

ออกตามความในพระราชบัญญัติป่าสงวนแห่งชาติ

พ.ศ. ๒๕๐๗

อาศัยอำนาจตามความในมาตรา ๕ และมาตรา ๖ แห่งพระราชบัญญัติป่าสงวนแห่งชาติ พ.ศ. ๒๕๐๗ รัฐมนตรีว่าการกระทรวงเกษตรออกกฎกระทรวงไว้ ดังต่อไปนี้

กำหนดให้ป่าห้วยไคร้ ในท้องที่ตำบลย่านรี ตำบลวังตะเคียน อำเภอภินทรบุรี และตำบลเขาฉกรรจ์ อำเภอสระแก้ว จังหวัดปราจีนบุรี ภายในแนวเขตตามแผนที่ท้ายกฎกระทรวงนี้ เป็นป่าสงวนแห่งชาติ

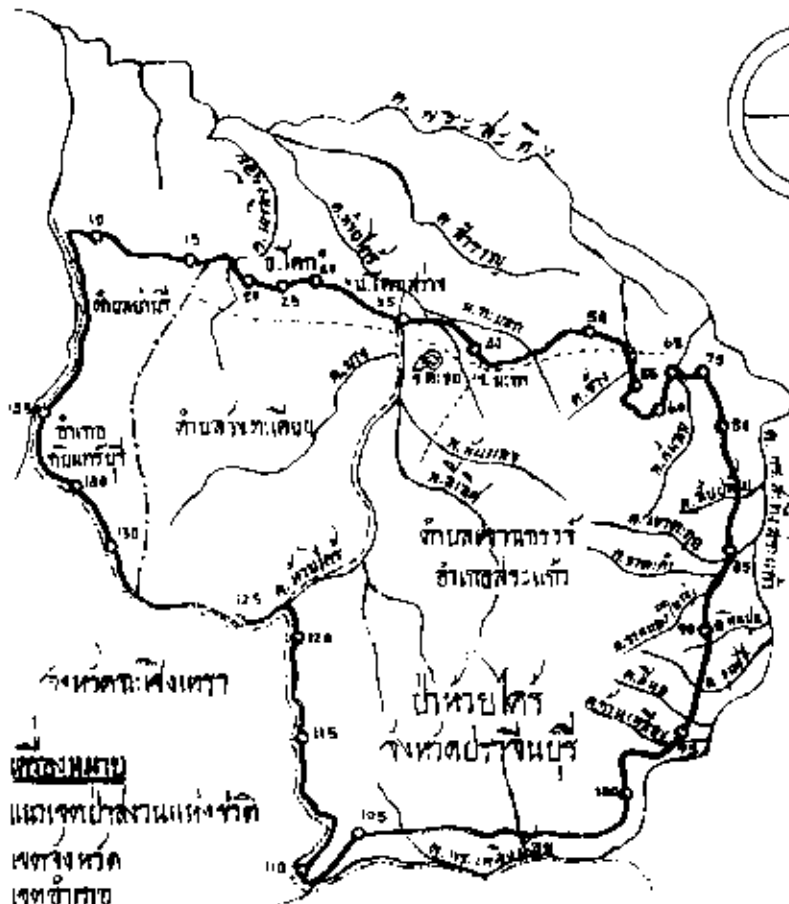
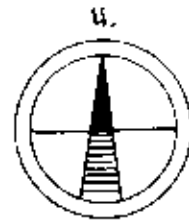
ให้ไว้ ณ วันที่ ๔ พฤศจิกายน พ.ศ. ๒๕๑๑

พระประกาศสหกรณ์

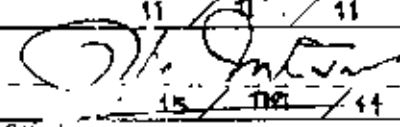
รัฐมนตรีว่าการกระทรวงเกษตร

แผนที่ขยายการตรวจ
 ฉบับที่ 373 (พ.ศ. 2511)
 ออกรวมความในพระราชบัญญัติป่าสงวนแห่งชาติ พ.ศ. 2507
 เนื้อที่ประมาณ 466,300 ไร่
 มาตรฐาน 1:400,000

เมตร 000 0 4 8 12 16 20 กิโลเมตร



- จังหวัด: เชียงตewa
- สัญลักษณ์**
- แนวเขตป่าสงวนแห่งชาติ
 - เขตจังหวัด
 - เขตอำเภอ
 - เขตตำบล
 - ทิวเขายืน
 - หมูบ้าน
 - ภูเขา
 - ~~~~~~ ห้วย, คลอง

 15 / มิถ / 54	จำนวนการตรวจ 21 / พ.ค. / 2511	จำนวน 2006 ๐6๐๘
	11 / มิถ / 54	5 / มิถ / 54

พื้นที่ป่าสงวนแห่งชาติ กองตรวจการ กรมป่าไม้

ฉบับพิเศษ หน้า ๑๘

เล่ม ๘๕ ตอนที่ ๑๑๒ ราชกิจจานุเบกษา ๒๗ พฤศจิกายน ๒๕๑๑

หมายเหตุ:— เหตุผลในการประกาศใช้กฎกระทรวงฉบับนี้ คือ เนื่องจาก
ป่าแห่งนี้มีไม้ยาง ไม้ตะเคียน ไม้เคี่ยม ไม้ตะแบก ไม้มะค่า และ
ไม้ชนิดอื่น ซึ่งมีจำนวนมาก และมีของป่ากับทรัพยากรธรรมชาติ
อื่นด้วย สมควรกำหนดให้เป็นป่าสงวนแห่งชาติ เพื่อรักษาสภาพป่า
ไม้ ของป่า และทรัพยากรธรรมชาติอื่นไว้