



กฎกระทรวง

ฉบับที่ ๑๘ (พ.ศ. ๒๕๐๗)

ออกตามความในพระราชบัญญัติป่าสงวนแห่งชาติ

พ.ศ. ๒๕๐๗

อาศัยอำนาจตามความในมาตรา ๕ และมาตรา ๖ แห่งพระราชบัญญัติป่าสงวนแห่งชาติ พ.ศ. ๒๕๐๗ รัฐมนตรีว่าการกระทรวงเกษตรออกกฎกระทรวงไว้ดังต่อไปนี้

กำหนดให้ป่าบ้านนา และป่าทุ่งควายกิน ในท้องที่ตำบลบ้านนา ตำบลกระแสน และตำบลทุ่งควายกิน อำเภอแกลง จังหวัดระยอง ภายในแนวเขตตามแผนที่ท้ายกฎกระทรวงนี้ เป็นป่าสงวนแห่งชาติ

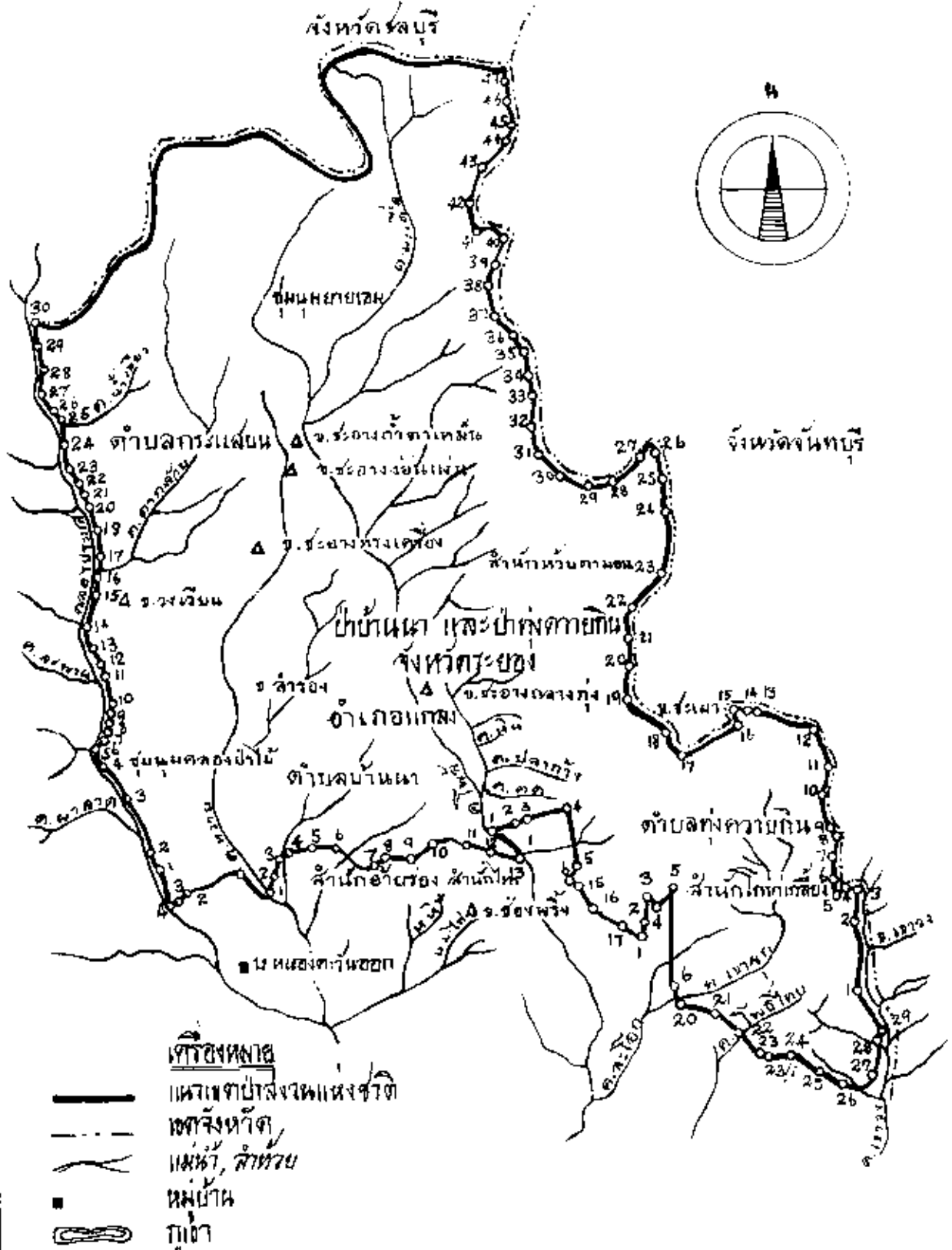
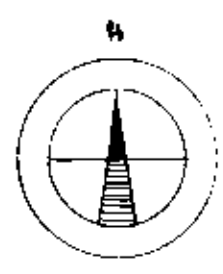
ให้ไว้ ณ วันที่ ๒๗ พฤศจิกายน พ.ศ. ๒๕๐๗

พระประกาศสหกรณ์

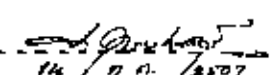
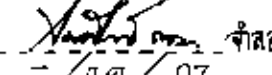


รัฐมนตรีว่าการกระทรวงเกษตร

แผนที่ท้ายกฎกระทรวง
 ฉบับที่ ๑๘ (พ.ศ. ๒๕๐๗)
 ออกตามความในพระราชบัญญัติป่าสงวนแห่งชาติ พ.ศ. ๒๕๐๗
 เนื้อที่ประมาณ ๓๑๓,๕๐๐ ไร่
 มาตราส่วน ๑:๒๐๐,๐๐๐

เมตร ๒๐๐๐ ๐ ๒ ๔ ๖ ๘ ๑๐ กิโลเมตร



- เครื่องหมาย
 - - - - - เส้นเขตป่าสงวนแห่งชาติ
 - - - - - เขตจังหวัด
 ~~~~~ แม่น้ำ, ลำห้วย  
 ■ หมู่บ้าน  
 ⊞ ที่ตั้ง

|                                                                                                      |                   |                                                                                                     |       |
|------------------------------------------------------------------------------------------------------|-------------------|-----------------------------------------------------------------------------------------------------|-------|
| <br>14 / ๗ / ๒๕๐๗ | หัวหน้ากองจัดสภาพ | <br>14 / ๗ / ๐๗ | จำลอง |
| <br>14 / ๗ / ๐๗   | อธิบดีกรมป่าไม้   | <br>10 / ๗ / ๐๗ | ตรา   |

เล่ม ๘๑ ตอนที่ ๑๒๔ ราชกิจจานุเบกษา ๓๑ ธันวาคม ๒๕๐๗

---

หมายเหตุ :— เหตุผลในการประกาศใช้กฎกระทรวงฉบับนี้ คือ เนื่องจาก  
ป่าแห่งนี้มีไม้ยาง ไม้ตะเคียน ไม้ตะแบก ไม้มะค่าและไม้ชนิดอื่น  
ซึ่งมีค่าจำนวนมากและมีของป่ากับทรัพยากรธรรมชาติอื่นด้วย สมควร  
กำหนดให้เป็นป่าสงวนแห่งชาติเพื่อรักษาสภาพป่า ไม้ ของป่าและ  
ทรัพยากรธรรมชาติไว้