



กฎกระทรวง

ฉบับที่ ๖๑๕ (พ.ศ. ๒๕๑๖)

ออกตามความในพระราชบัญญัติป่าสงวนแห่งชาติ

พ.ศ. ๒๕๐๗

อาศัยอำนาจตามความในมาตรา ๕ และมาตรา ๖ แห่งพระราชบัญญัติป่าสงวนแห่งชาติ พ.ศ. ๒๕๐๗ รัฐมนตรีว่าการกระทรวงเกษตรและสหกรณ์ออกกฎกระทรวงไว้ ดังต่อไปนี้

ให้ป่าเขาพู่ ในท้องที่ตำบลเหมือง อำเภอมะนัง จังหวัดยะลา และตำบลบางพระ อำเภอศรีราชา จังหวัดชลบุรี ภายในแนวเขตตามแผนที่ท้ายกฎกระทรวงนี้ เป็นป่าสงวนแห่งชาติ

ให้ไว้ ณ วันที่ ๑๐ พฤศจิกายน พ.ศ. ๒๕๑๖

จักรพันธ์เพ็ญศิริ จักรพันธ์

รัฐมนตรีว่าการกระทรวงเกษตรและสหกรณ์

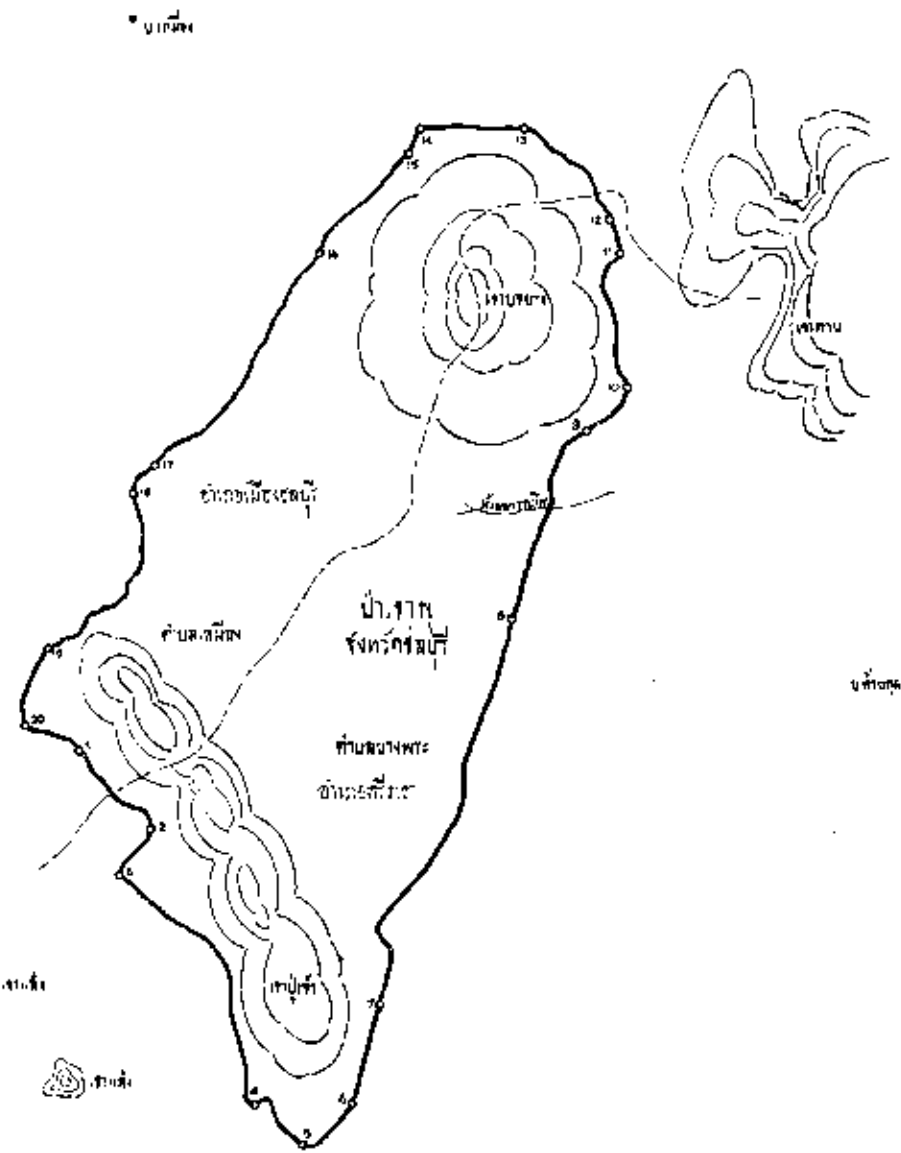
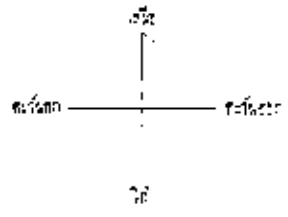

แผนที่แสดงเขตการปกครอง

ฉบับที่ 615 พ.ศ. 2516

เขตการปกครองเดิมก่อนเปลี่ยนแปลง พ.ศ. 2507

จังหวัดตาก 5,282 ตร.

ก.ต.บ.จ. 2,121 ตร.



- สัญลักษณ์**
- เขตการปกครองเดิม
 - เขตการปกครองใหม่
 - เขตเทศบาล
 - เขตเมือง
 - เขตชนบท
 - เขตป่าสงวน

<p>นาย ... ผู้ว่าราชการจังหวัดตาก</p> <p>... ปลัดจังหวัดตาก</p>	<p>นาย ... ผู้ว่าราชการจังหวัดตาก</p> <p>... ปลัดจังหวัดตาก</p>
---	---

เล่ม ๕๐ ตอนที่ ๑๕๗ ราชกิจจานุเบกษา ๔ ธันวาคม ๒๕๑๖

หมายเหตุ:— เหตุผลในการประกาศใช้กฎกระทรวงฉบับนี้ คือ เนื่องจาก
 ป่าเขาฟู ในท้องที่ตำบลเหมือง อำเภอมืองชลบุรี และตำบลบางพระ
 อำเภอสรีราชา จังหวัดชลบุรี มีไม้ตะเคียน ไม้ยาง ไม้มะค่า และไม้ชนิด
 อื่น ที่มีค่าจำนวนมากและมีของป่ากับทรัพยากรธรรมชาติอื่นด้วย
 สมควรกำหนดให้เป็นป่าสงวนแห่งชาติ เพื่อรักษาสภาพป่า ไม้ ของป่า
 และทรัพยากรธรรมชาติอื่นไว้ จึงจำเป็นต้องออกกฎกระทรวงฉบับนี้