



กฎกระทรวง

ฉบับที่ ๕๖ (พ.ศ. ๒๕๐๘)

ออกตามความในพระราชบัญญัติป่าสงวนแห่งชาติ

พ.ศ. ๒๕๐๗

อาศัยอำนาจตามความในมาตรา ๕ และมาตรา ๖ แห่งพระราชบัญญัติป่าสงวนแห่งชาติ พ.ศ. ๒๕๐๗ รัฐมนตรีว่าการกระทรวงเกษตรออกกฎกระทรวงไว้ดังต่อไปนี้

กำหนดให้ป่าเขาเขี้ยว ในท้องที่ตำบลบางพระ อำเภอศรีราชา ตำบลหนองซำจาก ตำบลบ้านบึง ตำบลคลองแก้ว อำเภอบ้านบึง และตำบลหนองรี ตำบลหนองขี้งคอก อำเภอเมืองชลบุรี จังหวัดชลบุรี ภายในแนวเขตตามแผนที่ท้ายกฎกระทรวงนี้ เป็นป่าสงวนแห่งชาติ

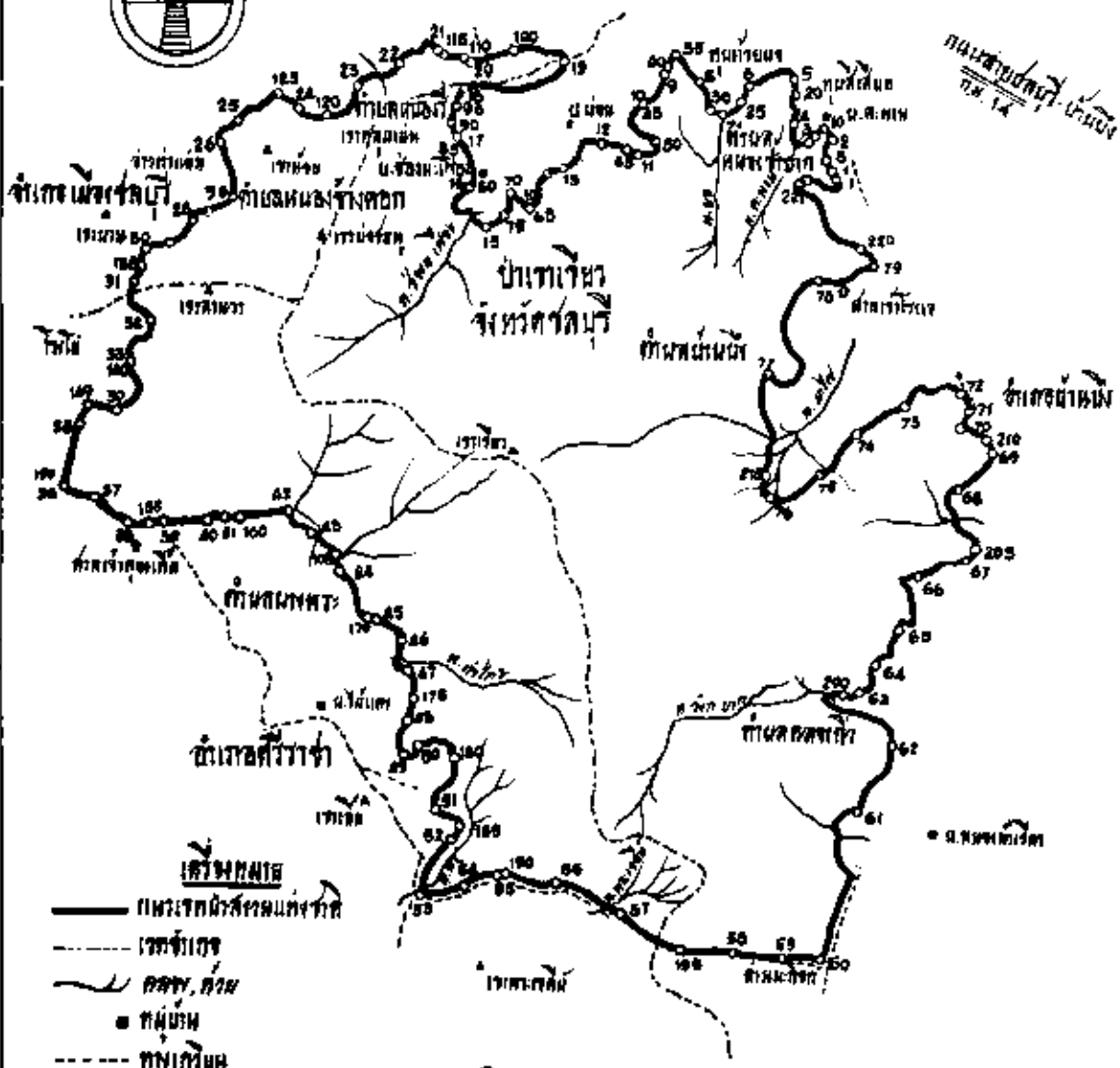

ให้ไว้ ณ วันที่ ๒๘ เมษายน พ.ศ. ๒๕๐๘

พระประภาสศุกร์

รัฐมนตรีว่าการกระทรวงเกษตร

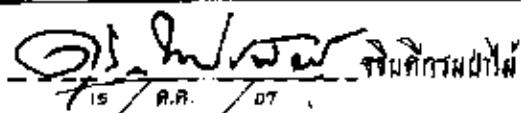
แผนภูมิภาพถ่ายทางอากาศ
 ชุดที่ ๕๖ (ค.ศ. ๒๕๐๘)
 จากภาพถ่ายในโครงการพัฒนาระบบชลประทานแห่งชาติ ค.ศ. ๒๕๐๗
 วันที่ ๒๕, ๒๖, ๒๗

มาตราส่วน ๑ : ๑๐๐,๐๐๐



กรมชลประทาน
 พ.ร. ๑๔

- สัญลักษณ์**
- เขตเทศบาลนครหรือเทศบาล
 - - - - - เขตอำเภอ
 - ~~~~~ คลอง, คู
 - หมู่บ้าน
 - - - - - ทิวเขา
 - ☉ เตา
 - ศาลา

12 / ค.ร. / 07	หัวหน้ากองสำรวจ	14 / ค.ร. / ๗๗
 15 / ค.ร. / 07		15 / ค.ร. / ๗๗ 8 / ค.ร. / ๗๗

เล่ม ๘๒ ตอนที่ ๔๓ ราชกิจจานุเบกษา ๒๕ พฤษภาคม ๒๕๐๘

หมายเหตุ:- เหตุผลในการประกาศใช้กฎกระทรวงฉบับนี้ คือ เนื่องจาก
ป่าแห่งนี้เป็นไม้ยาง ไม้ตะเคียน ไม้ตะแบก และไม้ชนิดอื่น ซึ่งมีค่า
จำนวนมาก และมีของป่ากับทรัพยากรธรรมชาติอื่นด้วย สมควรกำหนด
ให้เป็นป่าสงวนแห่งชาติ เพื่อรักษาสภาพป่า ไม้ ของป่า และ
ทรัพยากรธรรมชาติไว้