



ด่วนที่สุด

บันทึกข้อความ

ส่วนราชการ กรมป่าไม้ สำนักงานจัดการป่าชุมชน โทร. ๐ ๒๕๖๑.๔๒๙๒ - ๙๓ ต่อ ๕๖๕๒

ที่ ทส.๑๖๐๔.๔๑/ ๑๗ ๑๐๙ วันที่ ๑๘ ตุลาคม ๒๕๖๔

เรื่อง แผนปฏิบัติงานและแผนการใช้จ่ายเงิน กิจกรรมหลักส่งเสริมการบริหารจัดการป่าชุมชน

กิจกรรมส่งเสริมการจัดการป่าชุมชน ประจำปีงบประมาณ พ.ศ. ๒๕๖๕

เรียน ผู้อำนวยการสำนักงานจัดการทรัพยากรป่าไม้ที่

กรมป่าไม้ขอส่งสำเนาแผนปฏิบัติงานและแผนการใช้จ่ายเงิน ประจำปีงบประมาณ พ.ศ. ๒๕๖๕ แผนงานยุทธศาสตร์สร้างการเติบโตอย่างยั่งยืน อนุรักษ์ ฟื้นฟู และป้องกันการทำลายทรัพยากรธรรมชาติ โครงการป้องกันรักษาป่า พัฒนา และเพิ่มพื้นที่สีเขียว กิจกรรมหลักส่งเสริมการบริหารจัดการป่าชุมชน กิจกรรมส่งเสริมการจัดการป่าชุมชน ประจำปีงบประมาณ พ.ศ. ๒๕๖๕ พร้อมเอกสารที่เกี่ยวข้อง ซึ่งดำเนินการโดยส่วนจัดการป่าชุมชน สำนักงานจัดการทรัพยากรป่าไม้ มาเพื่อทราบและพิจารณาดำเนินการตามระเบียบกฎหมายที่เกี่ยวข้องโดยเคร่งครัดต่อไป และขอให้ประสานงานจังหวัดในพื้นที่ให้ทราบด้วย

(นายจิระศักดิ์ ชูความดี)
รองอธิบดี ปฏิบัติราชการแทน
อธิบดีกรมป่าไม้

เรียน


๑. ผู้อำนวยการสำนักจัดการทรัพยากรป่าไม้ที่ ๑ (เชียงใหม่)
๒. ผู้อำนวยการสำนักจัดการทรัพยากรป่าไม้ที่ ๒ (เชียงราย)
๓. ผู้อำนวยการสำนักจัดการทรัพยากรป่าไม้ที่ ๓ (ลำปาง)
๔. ผู้อำนวยการสำนักจัดการทรัพยากรป่าไม้ที่ ๔ (ตาก)
๕. ผู้อำนวยการสำนักจัดการทรัพยากรป่าไม้ที่ ๕ (สระบุรี)
๖. ผู้อำนวยการสำนักจัดการทรัพยากรป่าไม้ที่ ๖ (อุดรธานี)
๗. ผู้อำนวยการสำนักจัดการทรัพยากรป่าไม้ที่ ๗ (ขอนแก่น)
๘. ผู้อำนวยการสำนักจัดการทรัพยากรป่าไม้ที่ ๘ (นครราชสีมา)
๙. ผู้อำนวยการสำนักจัดการทรัพยากรป่าไม้ที่ ๙ (ชลบุรี)
๑๐. ผู้อำนวยการสำนักจัดการทรัพยากรป่าไม้ที่ ๑๐ (ราชบุรี)
๑๑. ผู้อำนวยการสำนักจัดการทรัพยากรป่าไม้ที่ ๑๑ (สุราษฎร์ธานี)
๑๒. ผู้อำนวยการสำนักจัดการทรัพยากรป่าไม้ที่ ๑๒ (นครศรีธรรมราช)
๑๓. ผู้อำนวยการสำนักจัดการทรัพยากรป่าไม้ที่ ๑๓ (สงขลา)
๑๔. ผู้อำนวยการสำนักจัดการทรัพยากรป่าไม้ที่ ๑ สาขาแม่ฮ่องสอน
๑๕. ผู้อำนวยการสำนักจัดการทรัพยากรป่าไม้ที่ ๓ สาขาแพร่
๑๖. ผู้อำนวยการสำนักจัดการทรัพยากรป่าไม้ที่ ๔ สาขานครสวรรค์
๑๗. ผู้อำนวยการสำนักจัดการทรัพยากรป่าไม้ที่ ๔ สาขาพิษณุโลก
๑๘. ผู้อำนวยการสำนักจัดการทรัพยากรป่าไม้ที่ ๖ สาขานครพนม
๑๙. ผู้อำนวยการสำนักจัดการทรัพยากรป่าไม้ที่ ๗ สาขาอุบลราชธานี
๒๐. ผู้อำนวยการสำนักจัดการทรัพยากรป่าไม้ที่ ๙ สาขาปราจีนบุรี
๒๑. ผู้อำนวยการสำนักจัดการทรัพยากรป่าไม้ที่ ๑๐ สาขาเพชรบุรี
๒๒. ผู้อำนวยการสำนักจัดการทรัพยากรป่าไม้ที่ ๑๒ สาขากระบี่
๒๓. ผู้อำนวยการสำนักจัดการทรัพยากรป่าไม้ที่ ๑๓ สาขานราธิวาส

แผนงานยุทธศาสตร์สร้างการเติบโตอย่างยั่งยืน อนุรักษ์ ฟื้นฟู และป้องกันการทำลายทรัพยากรธรรมชาติ
โครงการป้องกันรักษาป่า พัฒนา และเพิ่มพื้นที่สีเขียว
กิจกรรมหลักส่งเสริมการบริหารจัดการป่าชุมชน
กิจกรรมส่งเสริมการจัดการป่าชุมชน

วัตถุประสงค์	พื้นที่ดำเนินการ/เป้าหมาย	วิธีดำเนินการ หรือ กิจกรรมที่ปฏิบัติ					
<p>1. เพื่อส่งเสริมการจัดการป่าไม้ ให้ชุมชนเข้ามามีส่วนร่วมในการบริหารจัดการควบคุม ดูแล รักษาหรือบำรุงป่า พัฒนาสิ่งแวดล้อมและการใช้ประโยชน์ ภายใต้หลักการความสมดุลและยั่งยืน</p> <p>2. เพื่อส่งเสริมการพัฒนาการป่าไม้ควบคู่ไปกับการสร้างความเข้มแข็งของชุมชน ภายใต้หลักการตามแนวทางปรัชญาเศรษฐกิจพอเพียง โดยมุ่งหวังให้ชุมชนมีความพร้อมและร่วมจัดการป่าไม้ได้อย่างมีประสิทธิภาพ</p> <p>3. เพื่อส่งเสริมและพัฒนาความร่วมมือของชุมชน องค์กรภาคเอกชนและหน่วยงานของรัฐให้มีบทบาทและความเข้มแข็งในการบริหารจัดการป่าอย่างต่อเนื่อง</p>	<p>พื้นที่ดำเนินการ (รวมหน่วยปฏิบัติ)</p> <ul style="list-style-type: none"> - สำนักจัดการป่าชุมชน - สำนักจัดการทรัพยากรป่าไม้ที่ 1-13 และสำนักจัดการทรัพยากรป่าไม้สาขา 10 สาขา - ศูนย์ป่าไม้ทุกศูนย์ - ศูนย์ส่งเสริมและพัฒนาศาสตร์ชุมชนที่ 1-13 - พื้นที่ป่าตาม พ.ร.บ. ป่าสงวนแห่งชาติ พ.ศ.2507 - พื้นที่ป่าตามพระราชบัญญัติป่าไม้ พุทธศักราช 2484 - พื้นที่อื่นของรัฐที่ได้รับอนุญาตจากหน่วยงานรับผิดชอบตามกฎหมาย เช่น ที่ นสล. เป็นต้น (สำหรับการจัดตั้งป่าชุมชนในพื้นที่อื่นของรัฐให้เป็นไปตามที่กำหนดในพระราชกฤษฎีกา ภายใต้ พ.ร.บ.ป่าชุมชน พ.ศ. 2562) - พื้นที่ป่าชุมชน ตาม พ.ร.บ. ป่าชุมชน พ.ศ. 2562 <p>เป้าหมายรวม</p> <ul style="list-style-type: none"> - จัดตั้งและพัฒนาป่าชุมชน จำนวน 427 ป่าชุมชน - ร้อยละของการมีส่วนร่วมของทุกภาคส่วนในการดูแลรักษา พัฒนาป่าไม้ตามเป้าหมายที่กำหนดร้อยละ 80 	<p>กำหนดวิธีดำเนินการ</p> <p>กิจกรรมการจัดตั้งป่าชุมชน</p> <ol style="list-style-type: none"> 1. การจัดทำคำขอจัดตั้งป่าชุมชน 2. การกำหนดบริเวณเพื่อการใช้ประโยชน์และบริเวณเพื่อการอนุรักษ์ในพื้นที่ป่าชุมชน 3. การจัดทำแผนจัดการป่าชุมชน 4. การจัดทำข้อบังคับเกี่ยวกับการจัดการป่าชุมชน 5. การติดตามและประเมินผลการปฏิบัติงาน 6. กิจกรรมอำนวยความสะดวก 7. กิจกรรมตามนโยบาย <p>กิจกรรมการส่งเสริมการจัดทำแผนจัดการป่าชุมชน</p> <ol style="list-style-type: none"> 1. การสร้างความรู้ความเข้าใจ 2. การจัดทำแผนจัดการป่าชุมชน 3. การจัดทำข้อบังคับเกี่ยวกับการจัดการป่าชุมชน 4. การติดตามและประเมินผลการปฏิบัติงาน 5. กิจกรรมอำนวยความสะดวก 6. กิจกรรมตามนโยบาย <p>กิจกรรมการจัดทำแนวเขตและแบ่งบริเวณการใช้ประโยชน์ป่าชุมชน</p> <ol style="list-style-type: none"> 1. การรังวัดแนวเขตและแบ่งบริเวณการใช้ประโยชน์ป่าชุมชน 2. การจัดทำป้ายป่าชุมชน 3. การจัดทำแผนที่แสดงแนวเขตของป่าชุมชน มาตรฐาน 1:4,000 และ 1:50,000 4. การติดตามและประเมินผลการปฏิบัติงาน 5. กิจกรรมอำนวยความสะดวก 6. กิจกรรมตามนโยบาย <p>กิจกรรมการตรวจสอบและรังวัดจัดทำแผนที่แสดงแนวเขตของป่าชุมชน</p> <ol style="list-style-type: none"> 1. การสำรวจและรังวัดแนวเขตพื้นที่ที่ขอจัดตั้งป่าชุมชน 2. การจัดทำแผนที่แสดงแนวเขตของป่าชุมชน มาตรฐาน 1:4,000 และ 1:50,001 3. การติดตามและประเมินผลการปฏิบัติงาน 4. กิจกรรมอำนวยความสะดวก 5. กิจกรรมตามนโยบาย 					
งบประมาณ	รวมทั้งสิ้น (บาท)						84,220,000.00
	งบบุคลากร	งบดำเนินงาน	งบลงทุน	งบอุดหนุน	งบรายจ่ายอื่น	รวม	
หน่วยปฏิบัติงานส่วนกลาง	-	-	-	-	19,608,000	19,608,000	
สำนักจัดการป่าชุมชน	-	-	-	-	19,608,000	19,608,000	
หน่วยปฏิบัติงานในส่วนภูมิภาค					64,612,000	64,612,000	
สำนักจัดการทรัพยากรป่าไม้ที่ 1 (เชียงใหม่)	-	-	-	-	7,577,000	7,577,000	
- ส่วนจัดการป่าชุมชน	-	-	-	-	7,577,000	7,577,000	
สำนักจัดการทรัพยากรป่าไม้ที่ 2 (เชียงใหม่)	-	-	-	-	6,944,000	6,944,000	
- ส่วนจัดการป่าชุมชน	-	-	-	-	6,944,000	6,944,000	
สำนักจัดการทรัพยากรป่าไม้ที่ 3 (ลำปาง)	-	-	-	-	7,579,500	7,579,500	
- ส่วนจัดการป่าชุมชน	-	-	-	-	7,579,500	7,579,500	
สำนักจัดการทรัพยากรป่าไม้ที่ 4 (ตาก)	-	-	-	-	4,380,000	4,380,000	
- ส่วนจัดการป่าชุมชน	-	-	-	-	4,380,000	4,380,000	
สำนักจัดการทรัพยากรป่าไม้ที่ 5 (สระบุรี)	-	-	-	-	498,600	498,600	
- ส่วนจัดการป่าชุมชน	-	-	-	-	498,600	498,600	
สำนักจัดการทรัพยากรป่าไม้ที่ 6 (อุดรธานี)	-	-	-	-	5,307,100	5,307,100	
- ส่วนจัดการป่าชุมชน	-	-	-	-	5,307,100	5,307,100	
สำนักจัดการทรัพยากรป่าไม้ที่ 7 (ขอนแก่น)	-	-	-	-	1,919,000	1,919,000	
- ส่วนจัดการป่าชุมชน	-	-	-	-	1,919,000	1,919,000	
สำนักจัดการทรัพยากรป่าไม้ที่ 8 (นครราชสีมา)	-	-	-	-	4,905,500	4,905,500	
- ส่วนจัดการป่าชุมชน	-	-	-	-	4,905,500	4,905,500	
สำนักจัดการทรัพยากรป่าไม้ที่ 9 (ชลบุรี)	-	-	-	-	390,000	390,000	
- ส่วนจัดการป่าชุมชน	-	-	-	-	390,000	390,000	
สำนักจัดการทรัพยากรป่าไม้ที่ 10 (ราชบุรี)	-	-	-	-	1,695,500	1,695,500	
- ส่วนจัดการป่าชุมชน	-	-	-	-	1,695,500	1,695,500	
สำนักจัดการทรัพยากรป่าไม้ที่ 11 (สุราษฎร์ธานี)	-	-	-	-	443,500	443,500	
- ส่วนจัดการป่าชุมชน	-	-	-	-	443,500	443,500	
สำนักจัดการทรัพยากรป่าไม้ที่ 12 (นครศรีธรรมราช)	-	-	-	-	841,500	841,500	
- ส่วนจัดการป่าชุมชน	-	-	-	-	841,500	841,500	
สำนักจัดการทรัพยากรป่าไม้ที่ 13 (สงขลา)	-	-	-	-	600,400	600,400	
- ส่วนจัดการป่าชุมชน	-	-	-	-	600,400	600,400	



	งบบุคลากร	งบดำเนินงาน	งบลงทุน	งบอุดหนุน	งบรายจ่ายอื่น	รวม
สำนักจัดการทรัพยากรป่าไม้ที่ 1 สาขาแม่ฮ่องสอน	-	-	-	-	1,876,000	1,876,000
- ส่วนจัดการป่าชุมชน	-	-	-	-	1,876,000	1,876,000
สำนักจัดการทรัพยากรป่าไม้ที่ 3 สาขาแม่พร	-	-	-	-	3,321,000	3,321,000
- ส่วนจัดการป่าชุมชน	-	-	-	-	3,321,000	3,321,000
สำนักจัดการทรัพยากรป่าไม้ที่ 4 สาขานครสวรรค์	-	-	-	-	1,373,500	1,373,500
- ส่วนจัดการป่าชุมชน	-	-	-	-	1,373,500	1,373,500
สำนักจัดการทรัพยากรป่าไม้ที่ 4 สาขาพิษณุโลก	-	-	-	-	1,879,500	1,879,500
- ส่วนจัดการป่าชุมชน	-	-	-	-	1,879,500	1,879,500
สำนักจัดการทรัพยากรป่าไม้ที่ 6 สาขานครพนม	-	-	-	-	2,320,500	2,320,500
- ส่วนจัดการป่าชุมชน	-	-	-	-	2,320,500	2,320,500
สำนักจัดการทรัพยากรป่าไม้ที่ 7 สาขาอุบลราชธานี	-	-	-	-	7,318,000	7,318,000
- ส่วนจัดการป่าชุมชน	-	-	-	-	7,318,000	7,318,000
สำนักจัดการทรัพยากรป่าไม้ที่ 9 สาขาปราจีนบุรี	-	-	-	-	894,200	894,200
- ส่วนจัดการป่าชุมชน	-	-	-	-	894,200	894,200
สำนักจัดการทรัพยากรป่าไม้ที่ 10 สาขาเพชรบุรี	-	-	-	-	655,000	655,000
- ส่วนจัดการป่าชุมชน	-	-	-	-	655,000	655,000
สำนักจัดการทรัพยากรป่าไม้ที่ 12 สาขากระบี่	-	-	-	-	1,427,800	1,427,800
- ส่วนจัดการป่าชุมชน	-	-	-	-	1,427,800	1,427,800
สำนักจัดการทรัพยากรป่าไม้ที่ 13 สาขาฉะเชิงเทรา	-	-	-	-	464,900	464,900
- ส่วนจัดการป่าชุมชน	-	-	-	-	464,900	464,900



แผนงานยุทธศาสตร์สร้างการเติบโตอย่างยั่งยืน อนุรักษ์ ฟื้นฟู และป้องกันการทำลายทรัพยากรธรรมชาติ
โครงการป้องกันรักษาป่า ฟื้นฟูป่า และเพิ่มพื้นที่สีเขียว
กิจกรรมหลักส่งเสริมการบริหารจัดการป่าชุมชน

รหัสบัญชี : 47022
หน่วยเบิกจ่าย : กรมป่าไม้
สำนักงานคลัง : กรมบัญชีกลาง

กิจกรรมส่งเสริมการจัดการป่าชุมชน

พื้นที่ปฏิบัติการ :

(✓) ส่วนกลาง สำนักจัดการป่าชุมชน ชื่อย่อ สจช. () ส่วนภูมิภาค

หน่วยปฏิบัติงาน :

() ส่วน.....

() ศูนย์ป่าไม้.....หน่วยป้องกันและฟื้นฟูป่าไม้....., สถานี/ศูนย์/หน่วย/โครงการ.....

แผนการใช้จ่ายเงิน	กิจกรรมการจัดตั้งป่าชุมชน	กิจกรรมการส่งเสริม การจัดทำแผนจัดการ ป่าชุมชน	กิจกรรมการจัดทำ แนวเขตและแบ่งบริเวณ การใช้ประโยชน์ป่าชุมชน (กิโลเมตร)	กิจกรรมการตรวจสอบ และรังวัดจัดทำแผนที่แสดง แนวเขตของป่าชุมชน (กิโลเมตร)	รวมวงเงิน (บาท)	หมายเหตุ
	(ป่าชุมชน)	(ป่าชุมชน)	(กิโลเมตร)	(กิโลเมตร)		
	100	327	12,500	500		- งบรายจ่ายอื่น (ค่าที่ดินและสิ่งก่อสร้าง)
ประเภทรายจ่าย						ใช้จ่ายในลักษณะงบลงทุน รายการที่กรมป่าไม้
1. งบบุคลากร						ดำเนินการเอง ให้ตัวจ่ายกันได้ภายใต้टरราคา
2. งบดำเนินงาน						งานต่อหน่วยที่ได้รับการจัดสรร
3. งบลงทุน						
4. งบเงินอุดหนุน						
5. งบรายจ่ายอื่น	550,000	1,308,000	17,500,000	250,000	19,608,000	
5.1 ค่าที่ดินและสิ่งก่อสร้าง						
(1) ค่าก่อสร้างที่มีราคาต่อหน่วยต่ำกว่า 10 ล้านบาท						
- ค่าใช้จ่ายในการจัดตั้งป่าชุมชน	550,000				550,000	
- ค่าใช้จ่ายในการส่งเสริมการจัดทำแผนจัดการป่าชุมชน		1,308,000			1,308,000	
- ค่าใช้จ่ายในการจัดทำแนวเขตและแบ่งบริเวณ			17,500,000		17,500,000	
การใช้ประโยชน์ป่าชุมชน						
- ค่าใช้จ่ายในการตรวจสอบและรังวัดจัดทำแผนที่แสดง				250,000	250,000	
แนวเขตของป่าชุมชน						
รวมวงเงิน (บาท)	550,000	1,308,000	17,500,000	250,000	19,608,000	
แผนการปฏิบัติงาน						
ตุลาคม	28,800	65,400	874,800	13,600	982,600	
พฤศจิกายน	56,800	130,800	1,750,200	26,800	1,964,600	
ธันวาคม	56,800	130,800	1,750,200	26,800	1,964,600	
มกราคม	30,800	78,500	1,050,400	13,600	1,173,300	
กุมภาพันธ์	30,800	78,500	1,050,400	13,600	1,173,300	
มีนาคม	44,400	104,800	1,399,800	20,000	1,569,000	
เมษายน	68,400	157,100	2,100,100	30,000	2,355,600	
พฤษภาคม	68,400	157,100	2,100,100	30,000	2,355,600	
มิถุนายน	58,800	143,200	1,923,400	28,400	2,153,800	
กรกฎาคม	30,800	78,500	1,050,400	13,600	1,173,300	
สิงหาคม	30,800	78,500	1,050,400	13,600	1,173,300	
กันยายน	44,400	104,800	1,399,800	20,000	1,569,000	
รวมวงเงิน (บาท)	550,000	1,308,000	17,500,000	250,000	19,608,000	



คำชี้แจงเพิ่มเติม

- ค่าใช้จ่ายในกิจกรรมการจัดตั้งป่าชุมชน มีรายละเอียด ดังนี้
 - เป็นค่าใช้จ่ายกิจกรรมการจัดทำแผนจัดการป่าชุมชน 150,000 บาท
 - เป็นค่าใช้จ่ายกิจกรรมการจัดทำข้อบังคับเกี่ยวกับการจัดการป่าชุมชน 150,000 บาท
 - เป็นค่าใช้จ่ายกิจกรรมการติดตามและประเมินผลการปฏิบัติงาน 250,000 บาท
 - เป็นค่าใช้จ่ายกิจกรรมอำนวยความสะดวก
 - เป็นค่าใช้จ่ายกิจกรรมอำนวยความสะดวกใช้ในการจ้างเหมาบริการ 1 กิจกรรม
 - เป็นค่าใช้จ่ายกิจกรรมอำนวยความสะดวกใช้ในการทำการล่วงเวลา
 - เป็นค่าใช้จ่ายกิจกรรมตามนโยบายของกรมป่าไม้และส่งเสริมสนับสนุนการดำเนินงานของส่วนภูมิภาค 1 กิจกรรม
- ค่าใช้จ่ายในกิจกรรมการส่งเสริมการจัดทำแผนจัดการป่าชุมชน มีรายละเอียด ดังนี้
 - เป็นค่าใช้จ่ายกิจกรรมการสร้างความรู้ความเข้าใจ 327,000 บาท
 - เป็นค่าใช้จ่ายกิจกรรมการจัดทำแผนจัดการป่าชุมชน 490,500 บาท
 - เป็นค่าใช้จ่ายกิจกรรมการจัดทำข้อบังคับเกี่ยวกับการจัดการป่าชุมชน 163,500 บาท
 - เป็นค่าใช้จ่ายกิจกรรมการติดตามและประเมินผลการปฏิบัติงาน 327,000 บาท
 - เป็นค่าใช้จ่ายกิจกรรมอำนวยความสะดวก
 - เป็นค่าใช้จ่ายกิจกรรมอำนวยความสะดวกในการจ้างเหมาบริการ 1 กิจกรรม
 - เป็นค่าใช้จ่ายกิจกรรมอำนวยความสะดวกในการทำการล่วงเวลา
 - เป็นค่าใช้จ่ายกิจกรรมตามนโยบายของกรมป่าไม้และส่งเสริมสนับสนุนการดำเนินงานของส่วนภูมิภาค 1 กิจกรรม
- ค่าใช้จ่ายในกิจกรรมการจัดทำแนวเขตและแบ่งบริเวณการใช้ประโยชน์ป่าชุมชน มีรายละเอียด ดังนี้
 - เป็นค่าใช้จ่ายกิจกรรมการติดตามและประเมินผลการปฏิบัติงาน 17,500,000 บาท
 - เป็นค่าใช้จ่ายกิจกรรมอำนวยความสะดวก
 - เป็นค่าใช้จ่ายกิจกรรมอำนวยความสะดวกในการจ้างเหมาบริการ 1 กิจกรรม
 - เป็นค่าใช้จ่ายกิจกรรมอำนวยความสะดวกในการทำการล่วงเวลา
 - เป็นค่าใช้จ่ายกิจกรรมตามนโยบายของกรมป่าไม้และส่งเสริมสนับสนุนการดำเนินงานของส่วนภูมิภาค 1 กิจกรรม
- ค่าใช้จ่ายในกิจกรรมการตรวจสอบและรังวัดจัดทำแผนที่แสดงแนวเขตของป่าชุมชน มีรายละเอียด ดังนี้
 - เป็นค่าใช้จ่ายกิจกรรมการติดตามและประเมินผลการปฏิบัติงาน 250,000 บาท
 - เป็นค่าใช้จ่ายกิจกรรมอำนวยความสะดวก
 - เป็นค่าใช้จ่ายกิจกรรมอำนวยความสะดวกในการจ้างเหมาบริการ 1 กิจกรรม
 - เป็นค่าใช้จ่ายกิจกรรมอำนวยความสะดวกในการทำการล่วงเวลา
 - เป็นค่าใช้จ่ายกิจกรรมตามนโยบายของกรมป่าไม้และส่งเสริมสนับสนุนการดำเนินงานของส่วนภูมิภาค 1 กิจกรรม

แผนงานยุทธศาสตร์สร้างการเติบโตอย่างยั่งยืน อนุรักษ์ ฟื้นฟู และป้องกันการทำลายทรัพยากรธรรมชาติ

รหัสบัญชี : 47022

โครงการป้องกันรักษาป่า พัฒนา และเพิ่มพื้นที่สีเขียว

หน่วยเบิกจ่าย : กรมป่าไม้

กิจกรรมหลักส่งเสริมการบริหารจัดการป่าชุมชน

สำนักงานคลัง : กรมบัญชีกลาง

กิจกรรมส่งเสริมการจัดการป่าชุมชน

พื้นที่ปฏิบัติการ :

ส่วนกลาง สำนักจัดการป่าชุมชน ชื่อย่อ สจช. () ส่วนภูมิภาค

หน่วยปฏิบัติงาน :

() ส่วน.....

() ศูนย์ป่าไม้.....หน่วยป้องกันและพัฒนาป่าไม้ , สถานี/ศูนย์/หน่วย/โครงการ

รายละเอียดงบประมาณ								
ลำดับที่	จังหวัด	ค่าใช้จ่ายในการจัดตั้งป่าชุมชน	ค่าใช้จ่ายในการส่งเสริม การจัดทำแผนจัดการป่าชุมชน	ค่าใช้จ่ายในการจัดทำแนวเขตและ แบ่งบริเวณการใช้ประโยชน์ป่าชุมชน	ค่าใช้จ่ายในการตรวจสอบและรังวัด จัดทำแผนที่แสดงแนวเขตของป่าชุมชน	รวมทั้งสิ้น		
รวมงบประมาณทั้งสิ้น		550,000	1,308,000	17,500,000	250,000	19,608,000		
1	เชียงใหม่	33,000	80,000	1,400,000	15,000	1,528,000		
2	ลำพูน	22,000	28,000	700,000	10,000	760,000		
3	เชียงราย	33,000	-	1,610,000	15,000	1,658,000		
4	พะเยา	11,000	-	378,000	5,000	394,000		
5	ลำปาง	5,500	52,000	1,680,000	2,500	1,740,000		
6	อุดรดิตถ์	-	60,000	560,000	-	620,000		
7	ตาก	33,000	-	770,000	15,000	818,000		
8	สุโขทัย	-	-	154,000	-	154,000		
9	กำแพงเพชร	-	-	315,000	-	315,000		
10	สระบุรี	-	-	28,000	-	28,000		
11	สิงห์บุรี	-	-	1,400	-	1,400		
12	ชัยนาท	5,500	-	35,000	2,500	43,000		
13	ลพบุรี	5,500	-	56,000	2,500	64,000		
14	อุดรธานี	16,500	-	364,000	7,500	388,000		
15	เลย	11,000	32,000	700,000	5,000	748,000		
16	หนองคาย	-	-	82,600	-	82,600		
17	หนองบัวลำภู	5,500	12,000	266,000	2,500	286,000		
18	บึงกาฬ	5,500	-	72,800	2,500	80,800		
19	ขอนแก่น	-	-	42,000	-	42,000		
20	มหาสารคาม	11,000	-	154,000	5,000	170,000		
21	กาฬสินธุ์	5,500	-	105,000	2,500	113,000		
22	ร้อยเอ็ด	5,500	-	105,000	2,500	113,000		
53	มุกดาหาร	11,000	-	84,000	5,000	100,000		
23	นครราชสีมา	22,000	20,000	630,000	10,000	682,000		
24	สุรินทร์	16,500	20,000	105,000	7,500	149,000		
25	บุรีรัมย์	11,000	12,000	210,000	5,000	238,000		
26	ชัยภูมิ	22,000	12,000	315,000	10,000	359,000		
27	ชลบุรี	5,500	-	14,000	2,500	22,000		
28	ระยอง	5,500	-	14,000	2,500	22,000		
29	จันทบุรี	5,500	-	14,000	2,500	22,000		
30	ตราด	5,500	-	14,000	2,500	22,000		
31	ราชบุรี	5,500	-	154,000	2,500	162,000		
32	กาญจนบุรี	5,500	-	210,000	2,500	218,000		
33	สุพรรณบุรี	5,500	-	105,000	2,500	113,000		
34	สุราษฎร์ธานี	5,500	-	42,000	2,500	50,000		
35	ชุมพร	5,500	16,000	21,000	2,500	45,000		
36	ระนอง	5,500	8,000	14,000	2,500	30,000		
37	นครศรีธรรมราช	5,500	20,000	82,600	2,500	110,600		
38	ตรัง	5,500	96,000	32,200	2,500	136,200		
39	พัทลุง	5,500	20,000	32,200	2,500	60,200		
40	สงขลา	-	12,000	78,400	-	90,400		
41	สตูล	5,500	16,000	54,600	2,500	78,600		
42	ปัตตานี	5,500	-	5,600	2,500	13,600		
43	แม่ฮ่องสอน	11,000	32,000	525,000	5,000	573,000		
44	แพร่	-	92,000	525,000	-	617,000		
45	น่าน	33,000	76,000	315,000	15,000	439,000		
46	นครสวรรค์	16,500	-	210,000	7,500	234,000		
47	พิจิตร	-	-	7,000	-	7,000		
48	อุทัยธานี	-	-	154,000	-	154,000		
49	พิษณุโลก	11,000	-	420,000	5,000	436,000		

ลำดับที่	จังหวัด	ค่าใช้จ่ายในการจัดตั้งป่าชุมชน	ค่าใช้จ่ายในการส่งเสริม การจัดทำแผนจัดการป่าชุมชน	ค่าใช้จ่ายในการจัดทำแนวเขตและ แบ่งบริเวณการใช้ประโยชน์ป่าชุมชน	ค่าใช้จ่ายในการตรวจสอบและรังวัด จัดทำแผนที่แสดงแนวเขตของป่าชุมชน	รวมทั้งสิ้น
50	เพชรบูรณ์	5,500	-	105,000	2,500	113,000
51	นครพนม	16,500	-	252,000	7,500	276,000
52	สกลนคร	22,000	80,000	308,000	10,000	420,000
54	อุบลราชธานี	11,000	220,000	903,000	5,000	1,139,000
55	อำนาจเจริญ	-	68,000	210,000	-	278,000
56	ยโสธร	5,500	80,000	602,000	2,500	690,000
57	ศรีสะเกษ	5,500	80,000	245,000	2,500	333,000
58	ปราจีนบุรี	-	-	33,600	-	33,600
59	สระแก้ว	5,500	-	107,800	2,500	115,800
60	นครนายก	5,500	-	15,400	2,500	23,400
61	ฉะเชิงเทรา	-	-	84,000	-	84,000
62	เพชรบุรี	5,500	-	105,000	2,500	113,000
63	ประจวบคีรีขันธ์	5,500	-	63,000	2,500	71,000
64	กระบี่	5,500	-	190,400	2,500	198,400
65	พังงา	5,500	-	200,200	2,500	208,200
66	ภูเก็ต	-	-	12,600	-	12,600
67	นราธิวาส	5,500	32,000	36,400	2,500	76,400
68	ยะลา	-	32,000	60,200	-	92,200

แผนงานยุทธศาสตร์สร้างการเติบโตอย่างยั่งยืน อนุรักษ์ ฟื้นฟู และป้องกันการทำลายทรัพยากรธรรมชาติ
โครงการป้องกันรักษาป่า ฟื้นฟูป่า และเพิ่มพื้นที่สีเขียว
กิจกรรมหลักส่งเสริมการบริหารจัดการป่าชุมชน
กิจกรรมส่งเสริมการจัดการป่าชุมชน
พื้นที่ปฏิบัติการ :
หน่วยปฏิบัติงาน :

รหัสบัญชี : 47022
หน่วยเบิกจ่าย : สจ.ป.ที่ 1 (เชียงใหม่)
สำนักงานคลัง : จังหวัดเชียงใหม่

- () ส่วนกลาง สำนัก.ชื่อย่อ..... () ส่วนภูมิภาค จ. เชียงใหม่, จ.ลำพูน
() ส่วนจัดการป่าชุมชน สำนักจัดการทรัพยากรป่าไม้ที่ 1 (เชียงใหม่)
() ศูนย์ป่าไม้..... หน่วยป้องกันและฟื้นฟูป่าไม้..... , สถานีศูนย์หน่วย/โครงการ.....

แผนการใช้จ่ายเงิน	กิจกรรมการจัดตั้งป่าชุมชน	กิจกรรมการส่งเสริม การจัดทำแผนจัดการ ป่าชุมชน	กิจกรรมการจัดทำ แนวเขตและแบ่งบริเวณ การใช้ประโยชน์ป่าชุมชน (กิโลเมตร)	กิจกรรมการตรวจสอบ และรังวัดจัดทำแผนที่แสดง แนวเขตของป่าชุมชน (กิโลเมตร)	รวมวงเงิน	หมายเหตุ
	(ป่าชุมชน)	(ป่าชุมชน)	(กิโลเมตร)	(กิโลเมตร)		
ประเภทรายจ่าย	10	27	1,500	50	บาท	- งบรายจ่ายอื่น (ค่าที่ดินและสิ่งก่อสร้าง) ใช้จ่ายไม่สิ้นยอดงบลงทุน รายการที่กรมป่าไม้ ดำเนินการเอง ให้ผู้จ่ายกันได้ภายใต้ัตราราคา งานก่อนหน่วยที่ได้รับการจัดสรร
1. งบประมาณ						
2. งบดำเนินงาน						
3. งบลงทุน						
4. งบเงินอุดหนุน						
5. งบรายจ่ายอื่น	165,000	162,000	6,900,000	350,000	7,577,000	
5.1 ค่าที่ดินและสิ่งก่อสร้าง	165,000	162,000	6,900,000	350,000	7,577,000	
(1) ค่าก่อสร้างที่มีราคาต่อหน่วยต่ำกว่า 10 ล้านบาท	165,000	162,000	6,900,000	350,000	7,577,000	
- ค่าใช้จ่ายในการจัดตั้งป่าชุมชน จังหวัดเชียงใหม่	6	ป่าชุมชน	99,000		99,000	
- ค่าใช้จ่ายในการจัดตั้งป่าชุมชน จังหวัดลำพูน	4	ป่าชุมชน	66,000		66,000	
- ค่าใช้จ่ายในการส่งเสริมการจัดทำแผนจัดการป่าชุมชน จังหวัดเชียงใหม่	20	ป่าชุมชน	120,000		120,000	
- ค่าใช้จ่ายในการส่งเสริมการจัดทำแผนจัดการป่าชุมชน จังหวัดลำพูน	7	ป่าชุมชน	42,000		42,000	
- ค่าใช้จ่ายในการจัดทำแนวเขตและแบ่งบริเวณการใช้ประโยชน์ป่าชุมชน จังหวัดเชียงใหม่	1,000	กิโลเมตร		4,600,000	4,600,000	
- ค่าใช้จ่ายในการจัดทำแนวเขตและแบ่งบริเวณการใช้ประโยชน์ป่าชุมชน จังหวัดลำพูน	500	กิโลเมตร		2,300,000	2,300,000	
- ค่าใช้จ่ายในการตรวจสอบและรังวัดจัดทำแผนที่แสดงแนวเขตของป่าชุมชน จังหวัดเชียงใหม่	30	กิโลเมตร		210,000	210,000	
- ค่าใช้จ่ายในการตรวจสอบและรังวัดจัดทำแผนที่แสดงแนวเขตของป่าชุมชน จังหวัดลำพูน	20	กิโลเมตร		140,000	140,000	
รวมวงเงิน (บาท)	165,000	162,000	6,900,000	350,000	7,577,000	
แผนการปฏิบัติงาน						
ตุลาคม	8,200	8,100	345,000	17,600	378,900	
พฤศจิกายน	16,500	16,200	690,000	35,000	757,700	
ธันวาคม	16,500	16,200	690,000	35,000	757,700	
มกราคม	9,400	9,700	414,000	21,000	454,100	
กุมภาพันธ์	9,400	9,700	414,000	21,000	454,100	
มีนาคม	12,800	13,000	552,000	28,000	605,800	
เมษายน	22,500	19,400	828,000	42,000	911,900	
พฤษภาคม	22,500	19,400	828,000	42,000	911,900	
มิถุนายน	15,600	17,900	759,000	38,400	830,900	
กรกฎาคม	9,400	9,700	414,000	21,000	454,100	
สิงหาคม	9,400	9,700	414,000	21,000	454,100	
กันยายน	12,800	13,000	552,000	28,000	605,800	
รวมวงเงิน (บาท)	165,000	162,000	6,900,000	350,000	7,577,000	

คำชี้แจงเพิ่มเติม

- ค่าใช้จ่ายในกิจกรรมการจัดตั้งป่าชุมชน มีรายละเอียด ดังนี้
 - เป็นค่าใช้จ่ายกิจกรรมการจัดทำคำขอจัดตั้งป่าชุมชน 35,000 บาท
 - เป็นค่าใช้จ่ายกิจกรรมการกำหนดบริเวณเพื่อการใช้ประโยชน์และบริเวณเพื่อการอนุรักษ์ในพื้นที่ป่าชุมชน 60,000 บาท
 - เป็นค่าใช้จ่ายกิจกรรมการจัดทำแผนจัดการป่าชุมชน 25,000 บาท
 - เป็นค่าใช้จ่ายกิจกรรมการจัดทำข้อบังคับเกี่ยวกับการจัดการป่าชุมชน 25,000 บาท
 - เป็นค่าใช้จ่ายกิจกรรมการติดตามและประเมินผลการปฏิบัติงาน 20,000 บาท
- ค่าใช้จ่ายในกิจกรรมการส่งเสริมการจัดทำแผนจัดการป่าชุมชน มีรายละเอียด ดังนี้
 - เป็นค่าใช้จ่ายกิจกรรมการสำรวจความเข้าใจ 40,500 บาท
 - เป็นค่าใช้จ่ายกิจกรรมการจัดทำแผนจัดการป่าชุมชน 67,500 บาท
 - เป็นค่าใช้จ่ายกิจกรรมการจัดทำข้อบังคับเกี่ยวกับการจัดการป่าชุมชน 40,500 บาท
 - เป็นค่าใช้จ่ายกิจกรรมการติดตามและประเมินผลการปฏิบัติงาน 13,500 บาท
- ค่าใช้จ่ายในกิจกรรมการจัดทำแนวเขตและแบ่งบริเวณการใช้ประโยชน์ป่าชุมชน มีรายละเอียด ดังนี้
 - เป็นค่าใช้จ่ายกิจกรรมการรังวัดแนวเขตและแบ่งบริเวณการใช้ประโยชน์ป่าชุมชน 4,530,000 บาท
 - เป็นค่าใช้จ่ายกิจกรรมการจัดทำป้ายป่าชุมชน 1,050,000 บาท
 - เป็นค่าใช้จ่ายกิจกรรมการจัดทำแผนที่แสดงแนวเขตของป่าชุมชน มาตราส่วน 1 : 4,000 และ 1 : 50,000 1,200,000 บาท
 - เป็นค่าใช้จ่ายกิจกรรมการติดตามและประเมินผลการปฏิบัติงาน 120,000 บาท
- ค่าใช้จ่ายในกิจกรรมการตรวจสอบและรังวัดจัดทำแผนที่แสดงแนวเขตของป่าชุมชน มีรายละเอียด ดังนี้
 - เป็นค่าใช้จ่ายกิจกรรมการสำรวจและรังวัดแนวเขตพื้นที่ขอจัดตั้งป่าชุมชน 250,000 บาท
 - เป็นค่าใช้จ่ายกิจกรรมการจัดทำแผนที่แสดงแนวเขตของป่าชุมชน มาตราส่วน 1 : 4,000 และ 1 : 50,000 35,000 บาท
 - เป็นค่าใช้จ่ายกิจกรรมการติดตามและประเมินผลการปฏิบัติงาน 65,000 บาท

แผนงานยุทธศาสตร์สร้างการเติบโตอย่างยั่งยืน อนุรักษ์ ฟื้นฟู และป้องกันการทำลายทรัพยากรธรรมชาติ

โครงการป้องกันรักษาป่า ฟื้นฟูป่า และเพิ่มพื้นที่สีเขียว

กิจกรรมหลักส่งเสริมการบริหารจัดการป่าชุมชน

กิจกรรมส่งเสริมการจัดการป่าชุมชน

พื้นที่ปฏิบัติงาน :

หน่วยปฏิบัติงาน :

รหัสบัญชี : 47022

หน่วยเบิกจ่าย : สป.ที่ 2 (เชียงราย)

สำนักงานคลัง : จังหวัดเชียงราย

- () ส่วนกลาง สำนัก..... (✓) ส่วนภูมิภาค จ. เชียงราย, จ.พะเยา
- (✓) ส่วนจัดการป่าชุมชน สำนักจัดการทรัพยากรป่าไม้ที่ 2 (เชียงราย)
- () ศูนย์ป่าไม้..... หน่วยป้องกันและฟื้นฟูป่าไม้..... สถานี/ศูนย์/หน่วย/โครงการ.....

แผนการใช้จ่ายเงิน	กิจกรรมการจัดตั้งป่าชุมชน (ป่าชุมชน)	กิจกรรมการส่งเสริมการจัดการป่าชุมชน (ป่าชุมชน)	กิจกรรมการจัดทำแนวเขตและแบ่งบริเวณการใช้ประโยชน์ป่าชุมชน (กิลเมตร)	กิจกรรมการตรวจสอบและรังวัดจัดทำแผนที่แสดงแนวเขตของป่าชุมชน (กิลเมตร)	รวมวงเงิน	หมายเหตุ
ประเภทรายจ่าย	8	-	1,420	40	บาท	- งบรายจ่ายอื่น (ค่าที่ดินและสิ่งก่อสร้าง)
1. งบบุคลากร						ใช้จ่ายในลักษณะงบลงทุน รายการที่กรมป่าไม้
2. งบดำเนินงาน						ดำเนินการเอง ให้อำเภอ/กิ่งอำเภอ/ตำบล/เทศบาล
3. งบลงทุน						งานต่อหน่วยที่ได้มีการจัดสรร
4. งบเงินอุดหนุน						
5. งบรายจ่ายอื่น	132,000	-	6,532,000	280,000	6,944,000	
5.1 ค่าที่ดินและสิ่งก่อสร้าง	132,000	-	6,532,000	280,000	6,944,000	
(1) ค่าก่อสร้างที่มีราคาต่อหน่วยต่ำกว่า 10 ล้านบาท	132,000	-	6,532,000	280,000	6,944,000	
- ค่าใช้จ่ายในการจัดตั้งป่าชุมชน จังหวัดเชียงราย	6	ป่าชุมชน	99,000		99,000	
- ค่าใช้จ่ายในการจัดตั้งป่าชุมชน จังหวัดพะเยา	2	ป่าชุมชน	33,000		33,000	
- ค่าใช้จ่ายในการส่งเสริมการจัดทำแผนจัดการป่าชุมชน จังหวัดเชียงราย	-	ป่าชุมชน	-	-	-	
- ค่าใช้จ่ายในการส่งเสริมการจัดทำแผนจัดการป่าชุมชน จังหวัดพะเยา	-	ป่าชุมชน	-	-	-	
- ค่าใช้จ่ายในการจัดทำแนวเขตและแบ่งบริเวณการใช้ประโยชน์ป่าชุมชน จังหวัดเชียงราย	1,150	กิลเมตร	5,290,000		5,290,000	
- ค่าใช้จ่ายในการจัดทำแนวเขตและแบ่งบริเวณการใช้ประโยชน์ป่าชุมชน จังหวัดพะเยา	270	กิลเมตร	1,242,000		1,242,000	
- ค่าใช้จ่ายในการตรวจสอบและรังวัดจัดทำแผนที่แสดงแนวเขตของป่าชุมชน จังหวัดเชียงราย	30	กิลเมตร		210,000	210,000	
- ค่าใช้จ่ายในการตรวจสอบและรังวัดจัดทำแผนที่แสดงแนวเขตของป่าชุมชน จังหวัดพะเยา	10	กิลเมตร		70,000	70,000	
รวมวงเงิน (บาท)	132,000	-	6,532,000	280,000	6,944,000	
แผนการปฏิบัติงาน						
ตุลาคม	6,500	-	326,600	13,200	346,300	
พฤศจิกายน	13,200	-	653,200	28,100	694,500	
ธันวาคม	13,200	-	653,200	28,100	694,500	
มกราคม	7,700	-	391,900	16,900	416,500	
กุมภาพันธ์	7,700	-	391,900	16,900	416,500	
มีนาคม	9,600	-	522,600	22,400	554,600	
เมษายน	17,900	-	783,800	33,600	835,300	
พฤษภาคม	17,900	-	783,800	33,600	835,300	
มิถุนายน	13,300	-	718,600	31,000	762,900	
กรกฎาคม	7,700	-	391,900	16,900	416,500	
สิงหาคม	7,700	-	391,900	16,900	416,500	
กันยายน	9,600	-	522,600	22,400	554,600	
รวมวงเงิน (บาท)	132,000	-	6,532,000	280,000	6,944,000	

คำชี้แจงเพิ่มเติม

- ค่าใช้จ่ายในกิจกรรมการจัดตั้งป่าชุมชน มีรายละเอียด ดังนี้
 - เป็นค่าใช้จ่ายกิจกรรมการจัดทำข้อจัดตั้งป่าชุมชน 28,000 บาท
 - เป็นค่าใช้จ่ายกิจกรรมการกำหนดบริเวณเพื่อการใช้ประโยชน์และบริเวณเพื่อการอนุรักษ์ในพื้นที่ป่าชุมชน 48,000 บาท
 - เป็นค่าใช้จ่ายกิจกรรมการจัดทำแผนจัดการป่าชุมชน 20,000 บาท
 - เป็นค่าใช้จ่ายกิจกรรมการจัดทำข้อบังคับเกี่ยวกับการจัดการป่าชุมชน 20,000 บาท
 - เป็นค่าใช้จ่ายกิจกรรมการติดตามและประเมินผลการปฏิบัติงาน 16,000 บาท
- ค่าใช้จ่ายในกิจกรรมการส่งเสริมการจัดทำแผนจัดการป่าชุมชน มีรายละเอียด ดังนี้
 - เป็นค่าใช้จ่ายกิจกรรมการสร้างความรู้ความเข้าใจ - บาท
 - เป็นค่าใช้จ่ายกิจกรรมการจัดทำแผนจัดการป่าชุมชน - บาท
 - เป็นค่าใช้จ่ายกิจกรรมการจัดทำข้อบังคับเกี่ยวกับการจัดการป่าชุมชน - บาท
 - เป็นค่าใช้จ่ายกิจกรรมการติดตามและประเมินผลการปฏิบัติงาน - บาท
- ค่าใช้จ่ายในกิจกรรมการจัดทำแนวเขตและแบ่งบริเวณการใช้ประโยชน์ป่าชุมชน มีรายละเอียด ดังนี้
 - เป็นค่าใช้จ่ายกิจกรรมการรังวัดแนวเขตและแบ่งบริเวณการใช้ประโยชน์ป่าชุมชน 4,288,400 บาท
 - เป็นค่าใช้จ่ายกิจกรรมการจัดทำป้ายป่าชุมชน 994,000 บาท
 - เป็นค่าใช้จ่ายกิจกรรมการจัดทำแผนที่แสดงแนวเขตของป่าชุมชน มาตรการส่วน 1 : 4,000 และ 1 : 50,000 1,136,000 บาท
 - เป็นค่าใช้จ่ายกิจกรรมการติดตามและประเมินผลการปฏิบัติงาน 113,600 บาท
- ค่าใช้จ่ายในกิจกรรมการตรวจสอบและรังวัดจัดทำแผนที่แสดงแนวเขตของป่าชุมชน มีรายละเอียด ดังนี้
 - เป็นค่าใช้จ่ายกิจกรรมการสำรวจและรังวัดแนวเขตพื้นที่ที่ขอจัดตั้งป่าชุมชน 200,000 บาท
 - เป็นค่าใช้จ่ายกิจกรรมการจัดทำแผนที่แสดงแนวเขตของป่าชุมชน มาตรการส่วน 1 : 4,000 และ 1 : 50,000 28,000 บาท
 - เป็นค่าใช้จ่ายกิจกรรมการติดตามและประเมินผลการปฏิบัติงาน 52,000 บาท

แผนงานยุทธศาสตร์สร้างการเติบโตอย่างยั่งยืน อนุรักษ์ฟื้นฟู และป้องกันการทำลายทรัพยากรธรรมชาติ

โครงการป้องกันรักษาป่า พัฒนา และพื้นที่สีเขียว

กิจกรรมหลักส่งเสริมการบริหารจัดการป่าชุมชน

กิจกรรมส่งเสริมการจัดการป่าชุมชน

พื้นที่ปฏิบัติการ :

หน่วยปฏิบัติงาน :

รหัสบัญชี : 47022

หน่วยเบิกจ่าย : สถาบันที่ 3 (ลำปาง)

สำนักงบบุคลากร : จังหวัดลำปาง

- () ส่วนกลาง สำนัก.ชื่อย่อ..... () ส่วนภูมิภาค จ. ลำปาง, จ.สุราษฎร์ธานี
 () ส่วนจัดการป่าชุมชน สำนักจัดการทรัพยากรป่าไม้ที่ 3 (ลำปาง)
 () ศูนย์ป่าไม้.....หน่วยป้องกันและพัฒนาป่าไม้..... สถานี/ศูนย์/หน่วย/โครงการ

แผนการใช้จ่ายเงิน	กิจกรรมการจัดตั้งป่าชุมชน (ป่าชุมชน)	กิจกรรมการส่งเสริมการจัดการที่แผนจัดการป่าชุมชน (ป่าชุมชน)	กิจกรรมการจัดทำแนวเขตและแบ่งบริเวณการใช้ประโยชน์ป่าชุมชน (กิโลเมตร)	กิจกรรมการตรวจสอบและรังวัดจัดทำแผนที่แสดงแนวเขตของป่าชุมชน (กิโลเมตร)	รวมวงเงิน	หมายเหตุ
ประเภทรายจ่าย	1	28	1,600	5	บาท	- งบรายจ่ายอื่น (ค่าที่ดินและสิ่งก่อสร้าง)
1. งบบุคลากร						ใช้จ่ายในลักษณะงบบุคลากร รายการที่กรมป่าไม้
2. งบดำเนินงาน						ดำเนินการเอง ให้อำเภอได้ภายใต้โครงการ
3. งบลงทุน						งานก่อนหน้าที่ได้รับการจัดสรร
4. งบเงินอุดหนุน						
5. งบรายจ่ายอื่น	16,500	168,000	7,360,000	35,000	7,579,500	
5.1 ค่าที่ดินและสิ่งก่อสร้าง	16,500	168,000	7,360,000	35,000	7,579,500	
(1) ค่าก่อสร้างที่มีราคาต่อหน่วยต่ำกว่า 10 ล้านบาท	16,500	168,000	7,360,000	35,000	7,579,500	
- ค่าใช้จ่ายในการจัดตั้งป่าชุมชน จังหวัดลำปาง	1	ป่าชุมชน	16,500		16,500	
- ค่าใช้จ่ายในการส่งเสริมการจัดการที่แผนจัดการป่าชุมชน จังหวัดลำปาง	13	ป่าชุมชน	78,000		78,000	
- ค่าใช้จ่ายในการส่งเสริมการจัดการที่แผนจัดการป่าชุมชน จังหวัดสุราษฎร์ธานี	15	ป่าชุมชน	90,000		90,000	
- ค่าใช้จ่ายในการจัดทำแนวเขตและแบ่งบริเวณการใช้ประโยชน์ป่าชุมชน จังหวัดลำปาง	1,200	กิโลเมตร	5,520,000		5,520,000	
- ค่าใช้จ่ายในการจัดทำแนวเขตและแบ่งบริเวณการใช้ประโยชน์ป่าชุมชน จังหวัดสุราษฎร์ธานี	400	กิโลเมตร	1,840,000		1,840,000	
- ค่าใช้จ่ายในการตรวจสอบและรังวัดจัดทำแผนที่แสดงแนวเขตของป่าชุมชน จังหวัดลำปาง	5	กิโลเมตร		35,000	35,000	
รวมวงเงิน (บาท)	16,500	168,000	7,360,000	35,000	7,579,500	
แผนการปฏิบัติงาน						
ตุลาคม	800	8,400	368,000	2,000	379,200	
พฤศจิกายน	1,600	16,800	736,000	3,400	757,800	
ธันวาคม	1,600	16,800	736,000	3,400	757,800	
มกราคม	1,000	10,100	441,600	2,100	454,800	
กุมภาพันธ์	1,000	10,100	441,600	2,100	454,800	
มีนาคม	1,500	13,400	588,800	2,800	606,500	
เมษายน	1,600	20,100	883,200	4,200	909,100	
พฤษภาคม	1,600	20,100	883,200	4,200	909,100	
มิถุนายน	2,300	18,600	809,600	3,800	834,300	
กรกฎาคม	1,000	10,100	441,600	2,100	454,800	
สิงหาคม	1,000	10,100	441,600	2,100	454,800	
กันยายน	1,500	13,400	588,800	2,800	606,500	
รวมวงเงิน (บาท)	16,500	168,000	7,360,000	35,000	7,579,500	

คำชี้แจงเพิ่มเติม

- ค่าใช้จ่ายในกิจกรรมการจัดตั้งป่าชุมชน มีรายละเอียด ดังนี้
 - เป็นค่าใช้จ่ายกิจกรรมการจัดทำข้อจัดตั้งป่าชุมชน 3,500 บาท
 - เป็นค่าใช้จ่ายกิจกรรมการกำหนดบริเวณเพื่อการใช้ประโยชน์และบริเวณเพื่อการอนุรักษ์ในพื้นที่ป่าชุมชน 6,000 บาท
 - เป็นค่าใช้จ่ายกิจกรรมการจัดทำแผนจัดการป่าชุมชน 2,500 บาท
 - เป็นค่าใช้จ่ายกิจกรรมการจัดทำข้อบังคับเกี่ยวกับการจัดการป่าชุมชน 2,500 บาท
 - เป็นค่าใช้จ่ายกิจกรรมการติดตามและประเมินผลการปฏิบัติงาน 2,000 บาท
- ค่าใช้จ่ายในกิจกรรมการส่งเสริมการจัดการที่แผนจัดการป่าชุมชน มีรายละเอียด ดังนี้
 - เป็นค่าใช้จ่ายกิจกรรมการสร้างความรู้ความเข้าใจ 42,000 บาท
 - เป็นค่าใช้จ่ายกิจกรรมการจัดทำแผนจัดการป่าชุมชน 70,000 บาท
 - เป็นค่าใช้จ่ายกิจกรรมการจัดทำข้อบังคับเกี่ยวกับการจัดการป่าชุมชน 42,000 บาท
 - เป็นค่าใช้จ่ายกิจกรรมการติดตามและประเมินผลการปฏิบัติงาน 14,000 บาท
- ค่าใช้จ่ายในกิจกรรมการจัดทำแนวเขตและแบ่งบริเวณการใช้ประโยชน์ป่าชุมชน มีรายละเอียด ดังนี้
 - เป็นค่าใช้จ่ายกิจกรรมการรังวัดแนวเขตและแบ่งบริเวณการใช้ประโยชน์ป่าชุมชน 4,832,000 บาท
 - เป็นค่าใช้จ่ายกิจกรรมการจัดทำป้ายป่าชุมชน 1,120,000 บาท
 - เป็นค่าใช้จ่ายกิจกรรมการจัดทำแผนที่แสดงแนวเขตของป่าชุมชน มาตรการส่วน 1 : 4,000 และ 1 : 50,000 1,280,000 บาท
 - เป็นค่าใช้จ่ายกิจกรรมการติดตามและประเมินผลการปฏิบัติงาน 128,000 บาท
- ค่าใช้จ่ายในกิจกรรมการตรวจสอบและรังวัดจัดทำแผนที่แสดงแนวเขตของป่าชุมชน มีรายละเอียด ดังนี้
 - เป็นค่าใช้จ่ายกิจกรรมการสำรวจและรังวัดแนวเขตพื้นที่ของจัดตั้งป่าชุมชน 25,000 บาท
 - เป็นค่าใช้จ่ายกิจกรรมการจัดทำแผนที่แสดงแนวเขตของป่าชุมชน มาตรการส่วน 1 : 4,000 และ 1 : 50,000 3,500 บาท
 - เป็นค่าใช้จ่ายกิจกรรมการติดตามและประเมินผลการปฏิบัติงาน 6,500 บาท

แผนงานยุทธศาสตร์สร้างการเติบโตอย่างยั่งยืน อนุรักษ์ ฟื้นฟู และป้องกันการทำลายทรัพยากรธรรมชาติ

โครงการป้องกันรักษาป่า พัฒนา และฟื้นฟูป่าเสื่อมโทรม

กิจกรรมหลักส่งเสริมการบริหารจัดการป่าชุมชน

กิจกรรมส่งเสริมการจัดการป่าชุมชน

พื้นที่ปฏิบัติการ :

หน่วยปฏิบัติงาน :

รหัสบัญชี : 47022

หน่วยเบิกจ่าย : สจป.ที่ 4 (ตาก)

สำนักงานคลัง : จังหวัดตาก

- () ส่วนกลาง สำนักชื่อย่อ..... / ส่วนภูมิภาค จ. ตาก, จ. สุโขทัย, จ. กำแพงเพชร
- ✓ ส่วนจัดการป่าชุมชน สำนักจัดการทรัพยากรป่าไม้ที่ 4 (ตาก)
- () ศูนย์ป่าไม้..... หน่วยป้องกันและฟื้นฟูป่าไม้....., สถานีศูนย์/หน่วย/โครงการ.....

แผนการใช้จ่ายเงิน	กิจกรรมการจัดตั้งป่าชุมชน	กิจกรรมการส่งเสริม การจัดทำแผนจัดการ ป่าชุมชน	กิจกรรมการจัดทำ แนวเขตและแบ่งบริเวณ การใช้ประโยชน์ป่าชุมชน (กิโลเมตร)	กิจกรรมการตรวจสอบ และรังวัดจัดทำแผนที่แสดง แนวเขตของป่าชุมชน (กิโลเมตร)	รวมวงเงิน	หมายเหตุ
	(ป่าชุมชน)	(ป่าชุมชน)				
ประเภทรายจ่าย	6	-	885	30	บาท	- งบรายจ่ายอื่น (ค่าที่ดินและสิ่งก่อสร้าง)
1. งบบุคลากร						ใช้จ่ายในลักษณะงบบุคลากร รายการที่กรมป่าไม้
2. งบดำเนินงาน						ดำเนินการเอง ให้อำเภอได้จ่ายโดยอัตราค่า
3. งบลงทุน						งานต่อหน่วยที่ได้รับการจัดสรร
4. งบเงินอุดหนุน						
5. งบรายจ่ายอื่น	99,000	-	4,071,000	210,000	4,380,000	
5.1 ค่าที่ดินและสิ่งก่อสร้าง	99,000	-	4,071,000	210,000	4,380,000	
(1) ค่าก่อสร้างที่มีราคาต่อหน่วยต่ำกว่า 10 ล้านบาท	99,000	-	4,071,000	210,000	4,380,000	
- ค่าใช้จ่ายในการจัดตั้งป่าชุมชน จังหวัดตาก	6 ป่าชุมชน	99,000			99,000	
- ค่าใช้จ่ายในการจัดทำแนวเขตและแบ่งบริเวณการใช้ประโยชน์ป่าชุมชน จังหวัดตาก	550 กิโลเมตร		2,530,000		2,530,000	
- ค่าใช้จ่ายในการจัดทำแนวเขตและแบ่งบริเวณการใช้ประโยชน์ป่าชุมชน จังหวัดสุโขทัย	110 กิโลเมตร		506,000		506,000	
- ค่าใช้จ่ายในการจัดทำแนวเขตและแบ่งบริเวณการใช้ประโยชน์ป่าชุมชน จังหวัดกำแพงเพชร	225 กิโลเมตร		1,035,000		1,035,000	
- ค่าใช้จ่ายในการตรวจสอบและรังวัดจัดทำแผนที่แสดงแนวเขตของป่าชุมชน จังหวัดตาก	30 กิโลเมตร			210,000	210,000	
รวมวงเงิน (บาท)	99,000	-	4,071,000	210,000	1,035,000	
แผนการปฏิบัติงาน						
ตุลาคม	4,900	-	203,500	10,400	218,800	
พฤศจิกายน	9,900	-	407,100	21,000	438,000	
ธันวาคม	9,900	-	407,100	21,000	438,000	
มกราคม	5,400	-	244,300	12,600	262,300	
กุมภาพันธ์	5,400	-	244,300	12,600	262,300	
มีนาคม	7,400	-	325,700	16,800	349,900	
เมษายน	14,000	-	488,500	25,200	527,700	
พฤษภาคม	14,000	-	488,500	25,200	527,700	
มิถุนายน	9,900	-	447,700	23,200	480,800	
กรกฎาคม	5,400	-	244,300	12,600	262,300	
สิงหาคม	5,400	-	244,300	12,600	262,300	
กันยายน	7,400	-	325,700	16,800	349,900	
รวมวงเงิน (บาท)	99,000	-	4,071,000	210,000	4,380,000	

คำชี้แจงเพิ่มเติม

- ค่าใช้จ่ายในกิจกรรมการจัดตั้งป่าชุมชน มีรายละเอียด ดังนี้
 - เป็นค่าใช้จ่ายกิจกรรมการจัดทำค่าของจัดตั้งป่าชุมชน 21,000 บาท
 - เป็นค่าใช้จ่ายกิจกรรมการกำหนดบริเวณเพื่อการใช้ประโยชน์และบริเวณเพื่อการอนุรักษ์ในพื้นที่ป่าชุมชน 36,000 บาท
 - เป็นค่าใช้จ่ายกิจกรรมการจัดทำแผนจัดการป่าชุมชน 15,000 บาท
 - เป็นค่าใช้จ่ายกิจกรรมการจัดทำข้อบังคับเกี่ยวกับการจัดการป่าชุมชน 15,000 บาท
 - เป็นค่าใช้จ่ายกิจกรรมการติดตามและประเมินผลการปฏิบัติงาน 12,000 บาท
- ค่าใช้จ่ายในกิจกรรมการส่งเสริมการจัดทำแผนจัดการป่าชุมชน มีรายละเอียด ดังนี้
 - เป็นค่าใช้จ่ายกิจกรรมการสร้างความรู้ความเข้าใจ - บาท
 - เป็นค่าใช้จ่ายกิจกรรมการจัดทำแผนจัดการป่าชุมชน - บาท
 - เป็นค่าใช้จ่ายกิจกรรมการจัดทำข้อบังคับเกี่ยวกับการจัดการป่าชุมชน - บาท
 - เป็นค่าใช้จ่ายกิจกรรมการติดตามและประเมินผลการปฏิบัติงาน - บาท
- ค่าใช้จ่ายในกิจกรรมการจัดทำแนวเขตและแบ่งบริเวณการใช้ประโยชน์ป่าชุมชน มีรายละเอียด ดังนี้
 - เป็นค่าใช้จ่ายกิจกรรมการรังวัดแนวเขตและแบ่งบริเวณการใช้ประโยชน์ป่าชุมชน 2,672,700 บาท
 - เป็นค่าใช้จ่ายกิจกรรมการจัดทำป้ายป่าชุมชน 619,500 บาท
 - เป็นค่าใช้จ่ายกิจกรรมการจัดทำแผนที่แสดงแนวเขตของป่าชุมชน มาตรการส่วน 1 : 4,000 และ 1 : 50,000 708,000 บาท
 - เป็นค่าใช้จ่ายกิจกรรมการติดตามและประเมินผลการปฏิบัติงาน 70,800 บาท
- ค่าใช้จ่ายในกิจกรรมการตรวจสอบและรังวัดจัดทำแผนที่แสดงแนวเขตของป่าชุมชน มีรายละเอียด ดังนี้
 - เป็นค่าใช้จ่ายกิจกรรมการสำรวจและรังวัดแนวเขตพื้นที่ของจัดตั้งป่าชุมชน 210,000 บาท
 - เป็นค่าใช้จ่ายกิจกรรมการสำรวจและรังวัดแนวเขตพื้นที่ของจัดตั้งป่าชุมชน 150,000 บาท
 - เป็นค่าใช้จ่ายกิจกรรมการจัดทำแผนที่แสดงแนวเขตของป่าชุมชน มาตรการส่วน 1 : 4,000 และ 1 : 50,000 21,000 บาท
 - เป็นค่าใช้จ่ายกิจกรรมการติดตามและประเมินผลการปฏิบัติงาน 39,000 บาท

แผนงานยุทธศาสตร์ที่ 1 การเติบโตอย่างยั่งยืน อนุรักษ์ ฟื้นฟู และป้องกันการทำลายทรัพยากรธรรมชาติ

โครงการป้องกันรักษาป่า พัฒนา และฟื้นฟูป่าที่เสียหาย

กิจกรรมหลักส่งเสริมการบริหารจัดการป่าชุมชน

กิจกรรมส่งเสริมการจัดการป่าชุมชน

พื้นที่ปฏิบัติการ :

หน่วยปฏิบัติงาน :

รหัสบัญชี : 47022

หน่วยเบิกจ่าย : สจ.ที่ 5 (สระบุรี)

สำนักงานคลัง : จังหวัดสระบุรี

- () ส่วนกลาง สำนัก.ชื่อ..... ส่วนภูมิภาค จ. สระบุรี, จ.สิงห์บุรี, จ.ชัยนาท,จ.สุพรรณบุรี
 ส่วนจัดการป่าชุมชน สำนักจัดการทรัพยากรป่าไม้ที่ 5 (สระบุรี)
 () ศูนย์ป่าไม้.....หน่วยป้องกันและพัฒนาป่าไม้..... สถานี/ศูนย์/หน่วย/โครงการ

แผนการใช้จ่ายเงิน	กิจกรรมการจัดตั้งป่าชุมชน (ป่าชุมชน)	กิจกรรมการส่งเสริม การจัดทำแผนจัดการ ป่าชุมชน (ป่าชุมชน)	กิจกรรมการจัดทำ แนวเขตและแบ่งบริเวณ การใช้ประโยชน์ป่าชุมชน (กิโลเมตร)	กิจกรรมการตรวจสอบ และรังวัดจัดทำแผนที่แสดง แนวเขตของป่าชุมชน (กิโลเมตร)	รวมวงเงิน	หมายเหตุ
ประเภทรายจ่าย	2	-	86	10	บาท	- งบรายจ่ายอื่น (ค่าที่ดินและสิ่งก่อสร้าง)
1. งบบุคลากร						ใช้จ่ายในลักษณะงบบุคลากร รายการที่กรมป่าไม้
2. งบดำเนินงาน						ดำเนินการเอง ให้อำเภอกันไทรชัยดิษฐ์ราชการ
3. งบลงทุน						งานต่อหน่วยที่ได้รับการจัดสรร
4. งบเงินอุดหนุน						
5. งบรายจ่ายอื่น	33,000	-	395,600	70,000	498,600	
5.1 ค่าที่ดินและสิ่งก่อสร้าง	33,000	-	395,600	70,000	498,600	
(1) ค่าก่อสร้างที่มีราคาต่อหน่วยต่ำกว่า 10 ล้านบาท	33,000	-	395,600	70,000	498,600	
- ค่าใช้จ่ายในการจัดตั้งป่าชุมชน จังหวัดชัยนาท	1	ป่าชุมชน	16,500		16,500	
- ค่าใช้จ่ายในการจัดตั้งป่าชุมชน จังหวัดลพบุรี	1	ป่าชุมชน	16,500		16,500	
- ค่าใช้จ่ายในการจัดทำแนวเขตและแบ่งบริเวณการใช้ประโยชน์ป่าชุมชน จังหวัดสระบุรี	20	กิโลเมตร	92,000		92,000	
- ค่าใช้จ่ายในการจัดทำแนวเขตและแบ่งบริเวณการใช้ประโยชน์ป่าชุมชน จังหวัดสิงห์บุรี	1	กิโลเมตร	4,600		4,600	
- ค่าใช้จ่ายในการจัดทำแนวเขตและแบ่งบริเวณการใช้ประโยชน์ป่าชุมชน จังหวัดชัยนาท	25	กิโลเมตร	115,000		115,000	
- ค่าใช้จ่ายในการจัดทำแนวเขตและแบ่งบริเวณการใช้ประโยชน์ป่าชุมชน จังหวัดลพบุรี	40	กิโลเมตร	184,000		184,000	
- ค่าใช้จ่ายในการตรวจสอบและรังวัดจัดทำแผนที่แสดงแนวเขตของป่าชุมชน จังหวัดชัยนาท	5	กิโลเมตร		35,000	35,000	
- ค่าใช้จ่ายในการตรวจสอบและรังวัดจัดทำแผนที่แสดงแนวเขตของป่าชุมชน จังหวัดลพบุรี	5	กิโลเมตร		35,000	35,000	
รวมวงเงิน (บาท)	33,000	-	395,600	70,000	498,600	
แผนการปฏิบัติงาน						
ตุลาคม	1,600	-	19,800	4,000	25,400	
พฤศจิกายน	3,200	-	39,500	6,800	49,500	
ธันวาคม	3,200	-	39,500	6,800	49,500	
มกราคม	2,000	-	23,800	4,200	30,000	
กุมภาพันธ์	2,000	-	23,800	4,200	30,000	
มีนาคม	3,000	-	31,500	5,600	40,100	
เมษายน	3,200	-	47,700	8,400	59,300	
พฤษภาคม	3,200	-	47,700	8,400	59,300	
มิถุนายน	4,600	-	43,200	7,600	55,400	
กรกฎาคม	2,000	-	23,800	4,200	30,000	
สิงหาคม	2,000	-	23,800	4,200	30,000	
กันยายน	3,000	-	31,500	5,600	40,100	
รวมวงเงิน (บาท)	33,000	-	395,600	70,000	498,600	

คำชี้แจงเพิ่มเติม

- ค่าใช้จ่ายกิจกรรมการจัดตั้งป่าชุมชน มีรายละเอียด ดังนี้
 - เป็นค่าใช้จ่ายกิจกรรมการจัดทำค่าของจัดตั้งป่าชุมชน 33,000 บาท
 - เป็นค่าใช้จ่ายกิจกรรมการจัดทำค่าของจัดตั้งป่าชุมชน 7,000 บาท
 - เป็นค่าใช้จ่ายกิจกรรมการจัดทำค่าของจัดตั้งป่าชุมชน 12,000 บาท
 - เป็นค่าใช้จ่ายกิจกรรมการจัดทำค่าของจัดตั้งป่าชุมชน 5,000 บาท
 - เป็นค่าใช้จ่ายกิจกรรมการจัดทำค่าของจัดตั้งป่าชุมชน 5,000 บาท
 - เป็นค่าใช้จ่ายกิจกรรมการจัดทำค่าของจัดตั้งป่าชุมชน 4,000 บาท
- ค่าใช้จ่ายกิจกรรมการส่งเสริมการจัดทำแผนจัดการป่าชุมชน มีรายละเอียด ดังนี้
 - เป็นค่าใช้จ่ายกิจกรรมการจัดทำค่าของจัดตั้งป่าชุมชน - บาท
 - เป็นค่าใช้จ่ายกิจกรรมการจัดทำค่าของจัดตั้งป่าชุมชน - บาท
 - เป็นค่าใช้จ่ายกิจกรรมการจัดทำค่าของจัดตั้งป่าชุมชน - บาท
 - เป็นค่าใช้จ่ายกิจกรรมการจัดทำค่าของจัดตั้งป่าชุมชน - บาท
 - เป็นค่าใช้จ่ายกิจกรรมการจัดทำค่าของจัดตั้งป่าชุมชน - บาท
- ค่าใช้จ่ายกิจกรรมการจัดทำแนวเขตและแบ่งบริเวณการใช้ประโยชน์ป่าชุมชน มีรายละเอียด ดังนี้
 - เป็นค่าใช้จ่ายกิจกรรมการจัดทำค่าของจัดตั้งป่าชุมชน 395,600 บาท
 - เป็นค่าใช้จ่ายกิจกรรมการจัดทำค่าของจัดตั้งป่าชุมชน 259,720 บาท
 - เป็นค่าใช้จ่ายกิจกรรมการจัดทำค่าของจัดตั้งป่าชุมชน 60,200 บาท
 - เป็นค่าใช้จ่ายกิจกรรมการจัดทำค่าของจัดตั้งป่าชุมชน 68,800 บาท
 - เป็นค่าใช้จ่ายกิจกรรมการจัดทำค่าของจัดตั้งป่าชุมชน 6,880 บาท
- ค่าใช้จ่ายกิจกรรมการตรวจสอบและรังวัดจัดทำแผนที่แสดงแนวเขตของป่าชุมชน มีรายละเอียด ดังนี้
 - เป็นค่าใช้จ่ายกิจกรรมการจัดทำค่าของจัดตั้งป่าชุมชน 70,000 บาท
 - เป็นค่าใช้จ่ายกิจกรรมการจัดทำค่าของจัดตั้งป่าชุมชน 50,000 บาท
 - เป็นค่าใช้จ่ายกิจกรรมการจัดทำค่าของจัดตั้งป่าชุมชน 7,000 บาท
 - เป็นค่าใช้จ่ายกิจกรรมการจัดทำค่าของจัดตั้งป่าชุมชน 13,000 บาท

แผนงานยุทธศาสตร์สร้างการเติบโตอย่างยั่งยืน อนุรักษ์ฟื้นฟู และป้องกันทำลายทรัพยากรธรรมชาติ

โครงการป้องกันรักษาป่า พัฒนา และฟื้นฟูป่าที่เสื่อมโทรม

กิจกรรมหลักส่งเสริมการบริหารจัดการป่าชุมชน

กิจกรรมส่งเสริมการจัดการป่าชุมชน

พื้นที่ปฏิบัติการ :

หน่วยปฏิบัติงาน :

รหัสบัญชี : 47022

หน่วยเบิกจ่าย : สบ.ที่ 6 (อุดรธานี)

สำนักงานคลัง : จังหวัดอุดรธานี

() ส่วนกลาง สำนัก.ชื่อ..... (X) ส่วนภูมิภาค จ. อุดรธานี, จ.เลย, จ.หนองคาย, จ.หนองบัวลำภู, จ.บึงกาฬ

(X) ส่วนจัดการป่าชุมชน สำนักจัดการทรัพยากรป่าไม้ที่ 6 (อุดรธานี)

() ศูนย์ป่าไม้.....หน่วยป้องกันและรักษาป่าไม้....., สถานีศูนย์/หน่วย/โครงการ

แผนการใช้จ่ายเงิน	กิจกรรมการจัดตั้งป่าชุมชน (ป่าชุมชน)	กิจกรรมการส่งเสริมการจัดทำแผนจัดการป่าชุมชน (ป่าชุมชน)	กิจกรรมการจัดทำแนวเขตและแบ่งบริเวณการใช้ประโยชน์ป่าชุมชน (กิโลเมตร)	กิจกรรมการตรวจสอบและวัดจัดทำแผนที่แสดงแนวเขตของป่าชุมชน (กิโลเมตร)	รวมวงเงิน	หมายเหตุ
	7	11	1,061		35	บาท
ประเภทรายจ่าย						- งบรายจ่ายอื่น (ค่าที่ดินและสิ่งก่อสร้าง)
1. งบบุคลากร						ใช้จ่ายในลักษณะของทุน รายการที่กรมป่าไม้
2. งบดำเนินงาน						ดำเนินการเอง ให้ผู้จ่ายก็ได้ภายใต้บรรณราคา
3. งบลงทุน						งานต่อเนื่องที่มีการจัดสรร
4. งบเงินอุดหนุน						
5. งบรายจ่ายอื่น	115,500	66,000	4,880,600	245,000	5,307,100	
5.1 ค่าที่ดินและสิ่งก่อสร้าง	115,500	66,000	4,880,600	245,000	5,307,100	
(1) ค่าก่อสร้างที่มีราคาต่อหน่วยต่ำกว่า 10 ล้านบาท						
- ค่าใช้จ่ายในการจัดตั้งป่าชุมชน จังหวัดอุดรธานี	3	ป่าชุมชน	49,500			49,500
- ค่าใช้จ่ายในการจัดตั้งป่าชุมชน จังหวัดเลย	2	ป่าชุมชน	33,000			33,000
- ค่าใช้จ่ายในการจัดตั้งป่าชุมชน จังหวัดหนองบัวลำภู	1	ป่าชุมชน	16,500			16,500
- ค่าใช้จ่ายในการจัดตั้งป่าชุมชน จังหวัดบึงกาฬ	1	ป่าชุมชน	16,500			16,500
- ค่าใช้จ่ายในการส่งเสริมการจัดทำแผนจัดการป่าชุมชน จังหวัดเลย	8	ป่าชุมชน		48,000		48,000
- ค่าใช้จ่ายในการส่งเสริมการจัดทำแผนจัดการป่าชุมชน จังหวัดหนองบัวลำภู	3	ป่าชุมชน		18,000		18,000
- ค่าใช้จ่ายในการจัดทำแนวเขตและแบ่งบริเวณการใช้ประโยชน์ป่าชุมชน จังหวัดอุดรธานี	260	กิโลเมตร		1,196,000		1,196,000
- ค่าใช้จ่ายในการจัดทำแนวเขตและแบ่งบริเวณการใช้ประโยชน์ป่าชุมชน จังหวัดเลย	500	กิโลเมตร		2,300,000		2,300,000
- ค่าใช้จ่ายในการจัดทำแนวเขตและแบ่งบริเวณการใช้ประโยชน์ป่าชุมชน จังหวัดหนองคาย	59	กิโลเมตร		271,400		271,400
- ค่าใช้จ่ายในการจัดทำแนวเขตและแบ่งบริเวณการใช้ประโยชน์ป่าชุมชน จังหวัดหนองบัวลำภู	190	กิโลเมตร		874,000		874,000
- ค่าใช้จ่ายในการจัดทำแนวเขตและแบ่งบริเวณการใช้ประโยชน์ป่าชุมชน จังหวัดบึงกาฬ	52	กิโลเมตร		239,200		239,200
- ค่าใช้จ่ายในการตรวจสอบและวัดจัดทำแผนที่แสดงแนวเขตของป่าชุมชน จังหวัดอุดรธานี	15	กิโลเมตร			105,000	105,000
- ค่าใช้จ่ายในการตรวจสอบและวัดจัดทำแผนที่แสดงแนวเขตของป่าชุมชน จังหวัดเลย	10	กิโลเมตร			70,000	70,000
- ค่าใช้จ่ายในการตรวจสอบและวัดจัดทำแผนที่แสดงแนวเขตของป่าชุมชน จังหวัดหนองบัวลำภู	5	กิโลเมตร			35,000	35,000
- ค่าใช้จ่ายในการตรวจสอบและวัดจัดทำแผนที่แสดงแนวเขตของป่าชุมชน จังหวัดบึงกาฬ	5	กิโลเมตร			35,000	35,000
รวมวงเงิน (บาท)	115,500	66,000	4,880,600	245,000	5,307,100	
แผนการปฏิบัติงาน						
ตุลาคม	5,700	3,300	244,100	10,000	263,100	
พฤศจิกายน	11,400	6,600	488,000	24,700	530,700	
ธันวาคม	11,400	6,600	488,000	24,700	530,700	
มกราคม	7,600	4,000	292,800	15,100	319,500	
กุมภาพันธ์	7,600	4,000	292,800	15,100	319,500	
มีนาคม	8,900	5,200	390,400	19,600	424,100	
เมษายน	12,900	7,900	585,700	29,400	635,900	
พฤษภาคม	12,900	7,900	585,700	29,400	635,900	
มิถุนายน	13,000	7,300	537,100	27,200	584,600	
กรกฎาคม	7,600	4,000	292,800	15,100	319,500	
สิงหาคม	7,600	4,000	292,800	15,100	319,500	
กันยายน	8,900	5,200	390,400	19,600	424,100	
รวมวงเงิน (บาท)	115,500	66,000	4,880,600	245,000	5,307,100	

คำชี้แจงเพิ่มเติม

- ค่าใช้จ่ายในกิจกรรมการจัดตั้งป่าชุมชน มีรายละเอียด ดังนี้
 - เป็นค่าใช้จ่ายกิจกรรมการจัดทำคำขอจัดตั้งป่าชุมชน 24,500 บาท
 - เป็นค่าใช้จ่ายกิจกรรมการกำหนดบริเวณเพื่อการใช้ประโยชน์และบริเวณเพื่อการอนุรักษ์ในพื้นที่ป่าชุมชน 42,000 บาท
 - เป็นค่าใช้จ่ายกิจกรรมการจัดทำแผนจัดการป่าชุมชน 17,500 บาท
 - เป็นค่าใช้จ่ายกิจกรรมการจัดทำข้อบังคับเกี่ยวกับการจัดการป่าชุมชน 17,500 บาท
 - เป็นค่าใช้จ่ายกิจกรรมการติดตามและประเมินผลการปฏิบัติงาน 14,000 บาท
- ค่าใช้จ่ายในกิจกรรมการส่งเสริมการจัดทำแผนจัดการป่าชุมชน มีรายละเอียด ดังนี้
 - เป็นค่าใช้จ่ายกิจกรรมการสร้างความรู้ความเข้าใจ 16,500 บาท
 - เป็นค่าใช้จ่ายกิจกรรมการจัดทำแผนจัดการป่าชุมชน 27,500 บาท
 - เป็นค่าใช้จ่ายกิจกรรมการจัดทำข้อบังคับเกี่ยวกับจัดการป่าชุมชน 16,500 บาท
 - เป็นค่าใช้จ่ายกิจกรรมการติดตามและประเมินผลการปฏิบัติงาน 5,500 บาท
- ค่าใช้จ่ายในกิจกรรมการจัดทำแนวเขตและแบ่งบริเวณการใช้ประโยชน์ป่าชุมชน มีรายละเอียด ดังนี้
 - เป็นค่าใช้จ่ายกิจกรรมการจัดทำแนวเขตและแบ่งบริเวณการใช้ประโยชน์ป่าชุมชน 3,204,220 บาท
 - เป็นค่าใช้จ่ายกิจกรรมการจัดทำป่าชุมชน 742,700 บาท
 - เป็นค่าใช้จ่ายกิจกรรมการจัดทำแผนที่แสดงแนวเขตของป่าชุมชน มาตรการส่วน 1 : 4,000 และ 1 : 50,000 848,800 บาท
 - เป็นค่าใช้จ่ายกิจกรรมการติดตามและประเมินผลการปฏิบัติงาน 84,880 บาท
- ค่าใช้จ่ายในกิจกรรมการตรวจสอบและวัดจัดทำแผนที่แสดงแนวเขตของป่าชุมชน มีรายละเอียด ดังนี้
 - เป็นค่าใช้จ่ายกิจกรรมการสำรวจและวัดจัดทำแผนที่แสดงพื้นที่ของจัดตั้งป่าชุมชน 175,000 บาท
 - เป็นค่าใช้จ่ายกิจกรรมการจัดทำแผนที่แสดงแนวเขตของป่าชุมชน มาตรการส่วน 1 : 4,000 และ 1 : 50,000 24,500 บาท
 - เป็นค่าใช้จ่ายกิจกรรมการติดตามและประเมินผลการปฏิบัติงาน 45,500 บาท



แผนงานยุทธศาสตร์สร้างการเติบโตอย่างมีชัย อนุรักษ์ ฟื้นฟู และป้องกันการทำลายทรัพยากรธรรมชาติ

โครงการป้องกันรักษาป่า ฟื้นฟูป่า และเพิ่มพื้นที่สีเขียว

กิจกรรมหลักส่งเสริมการบริหารจัดการป่าชุมชน

กิจกรรมส่งเสริมการจัดการป่าชุมชน

พื้นที่ปฏิบัติงาน :

หน่วยปฏิบัติงาน :

รหัสบัญชี : 47022

หน่วยเบิกจ่าย : สป.ที่ 7 (ขอนแก่น)

สำนักงานตั้ง : จังหวัดขอนแก่น

() ส่วนกลาง สำนักชื่อย่อ..... (✓) ส่วนภูมิภาค จ.ขอนแก่น, อ.มหาสารคาม, อ.กาฬสินธุ์, อ.ร้อยเอ็ด, อ.มุกดาหาร

(✓) ส่วนจัดการป่าชุมชน สำนักจัดการทรัพยากรป่าไม้ที่ 7 (ขอนแก่น)

() ศูนย์ป่าไม้..... หน่วยป้องกันและพัฒนาป่าไม้....., สถานีศูนย์หน่วย/โครงการ.....

แผนการใช้จ่ายเงิน	กิจกรรมการจัดตั้งป่าชุมชน	กิจกรรมการส่งเสริม การจัดการแผนจัดการ ป่าชุมชน	กิจกรรมการจัดทำ แนวเขตและแบ่งบริเวณ การใช้ประโยชน์ป่าชุมชน (กิโลเมตร)	กิจกรรมการตรวจสอบ และรังวัดจัดทำแผนที่แสดง แนวเขตของป่าชุมชน (กิโลเมตร)	รวมวงเงิน	หมายเหตุ
	(ป่าชุมชน)	(ป่าชุมชน)				
	6	-	350	30	บาท	- งบรายจ่ายอื่น (ค่าที่ดินและสิ่งก่อสร้าง)
ประเภทรายจ่าย						ใช้จ่ายในลักษณะงบลงทุน รายการที่กรมป่าไม้
1. งบบุคลากร						ดำเนินการเอง ให้มีจ่ายคืนได้ภายใต้ตราครุฑ
2. งบดำเนินงาน						งานต่อหน่วยที่ได้รับการจัดสรร
3. งบลงทุน						
4. งบเงินอุดหนุน						
5. งบรายจ่ายอื่น	99,000	-	1,610,000	210,000	1,919,000	
5.1 ค่าที่ดินและสิ่งก่อสร้าง	99,000	-	1,610,000	210,000	1,919,000	
(1) ค่าก่อสร้างที่มีราคาต่อหน่วยต่ำกว่า 10 ล้านบาท	99,000	-	1,610,000	210,000	1,919,000	
- ค่าใช้จ่ายในการจัดตั้งป่าชุมชน จังหวัดมหาสารคาม	2 ป่าชุมชน	33,000			33,000	
- ค่าใช้จ่ายในการจัดตั้งป่าชุมชน จังหวัดกาฬสินธุ์	1 ป่าชุมชน	16,500			16,500	
- ค่าใช้จ่ายในการจัดตั้งป่าชุมชน จังหวัดร้อยเอ็ด	1 ป่าชุมชน	16,500			16,500	
- ค่าใช้จ่ายในการจัดตั้งป่าชุมชน จังหวัดมุกดาหาร	2 ป่าชุมชน	33,000			33,000	
- ค่าใช้จ่ายในการจัดทำแนวเขตและแบ่งบริเวณการใช้ประโยชน์ป่าชุมชน จังหวัดขอนแก่น	30 กิโลเมตร		138,000		138,000	
- ค่าใช้จ่ายในการจัดทำแนวเขตและแบ่งบริเวณการใช้ประโยชน์ป่าชุมชน จังหวัดมหาสารคาม	110 กิโลเมตร		506,000		506,000	
- ค่าใช้จ่ายในการจัดทำแนวเขตและแบ่งบริเวณการใช้ประโยชน์ป่าชุมชน จังหวัดกาฬสินธุ์	75 กิโลเมตร		345,000		345,000	
- ค่าใช้จ่ายในการจัดทำแนวเขตและแบ่งบริเวณการใช้ประโยชน์ป่าชุมชน จังหวัดร้อยเอ็ด	75 กิโลเมตร		345,000		345,000	
- ค่าใช้จ่ายในการจัดทำแนวเขตและแบ่งบริเวณการใช้ประโยชน์ป่าชุมชน จังหวัดมุกดาหาร	60 กิโลเมตร		276,000		276,000	
- ค่าใช้จ่ายในการตรวจสอบและรังวัดจัดทำแผนที่แสดงแนวเขตของป่าชุมชน จังหวัดมหาสารคาม	10 กิโลเมตร			70,000	70,000	
- ค่าใช้จ่ายในการตรวจสอบและรังวัดจัดทำแผนที่แสดงแนวเขตของป่าชุมชน จังหวัดกาฬสินธุ์	5 กิโลเมตร			35,000	35,000	
- ค่าใช้จ่ายในการตรวจสอบและรังวัดจัดทำแผนที่แสดงแนวเขตของป่าชุมชน จังหวัดร้อยเอ็ด	5 กิโลเมตร			35,000	35,000	
- ค่าใช้จ่ายในการตรวจสอบและรังวัดจัดทำแผนที่แสดงแนวเขตของป่าชุมชน จังหวัดมุกดาหาร	10 กิโลเมตร			70,000	70,000	
รวมวงเงิน (บาท)	99,000	-	1,610,000	210,000	1,919,000	
แผนการปฏิบัติงาน						
ตุลาคม	4,800	-	80,600	9,600	95,000	
พฤศจิกายน	9,800	-	161,000	21,000	191,800	
ธันวาคม	9,800	-	161,000	21,000	191,800	
มกราคม	6,600	-	96,700	12,800	116,100	
กุมภาพันธ์	6,600	-	96,700	12,800	116,100	
มีนาคม	7,400	-	128,800	16,800	153,000	
เมษายน	11,000	-	193,100	25,200	229,300	
พฤษภาคม	11,000	-	193,100	25,200	229,300	
มิถุนายน	11,400	-	176,800	23,200	211,400	
กรกฎาคม	6,600	-	96,700	12,800	116,100	
สิงหาคม	6,600	-	96,700	12,800	116,100	
กันยายน	7,400	-	128,800	16,800	153,000	
รวมวงเงิน (บาท)	99,000	-	1,610,000	210,000	1,919,000	



คำชี้แจงเพิ่มเติม

- ค่าใช้จ่ายในกิจกรรมการจัดตั้งป่าชุมชน มีรายละเอียด ดังนี้
 - เป็นค่าใช้จ่ายกิจกรรมการจัดทำค่าก่อสร้างป่าชุมชน 99,000 บาท
 - เป็นค่าใช้จ่ายกิจกรรมการจัดทำค่าก่อสร้างป่าชุมชน 21,000 บาท
 - เป็นค่าใช้จ่ายกิจกรรมการจัดทำแนวเขตและแบ่งบริเวณการใช้ประโยชน์ป่าชุมชน 36,000 บาท
 - เป็นค่าใช้จ่ายกิจกรรมการจัดทำแผนจัดการป่าชุมชน 15,000 บาท
 - เป็นค่าใช้จ่ายกิจกรรมการจัดทำข้อบังคับเกี่ยวกับการจัดการป่าชุมชน 15,000 บาท
 - เป็นค่าใช้จ่ายกิจกรรมการติดตามและประเมินผลการปฏิบัติงาน 12,000 บาท
- ค่าใช้จ่ายในกิจกรรมการส่งเสริมการจัดทำแผนจัดการป่าชุมชน มีรายละเอียด ดังนี้
 - เป็นค่าใช้จ่ายกิจกรรมการสำรวจความรู้ความเข้าใจ - บาท
 - เป็นค่าใช้จ่ายกิจกรรมการจัดทำแผนจัดการป่าชุมชน - บาท
 - เป็นค่าใช้จ่ายกิจกรรมการจัดทำข้อบังคับเกี่ยวกับการจัดการป่าชุมชน - บาท
 - เป็นค่าใช้จ่ายกิจกรรมการติดตามและประเมินผลการปฏิบัติงาน - บาท
- ค่าใช้จ่ายในกิจกรรมการจัดทำแนวเขตและแบ่งบริเวณการใช้ประโยชน์ป่าชุมชน มีรายละเอียด ดังนี้
 - เป็นค่าใช้จ่ายกิจกรรมการจัดทำแนวเขตและแบ่งบริเวณการใช้ประโยชน์ป่าชุมชน 1,610,000 บาท
 - เป็นค่าใช้จ่ายกิจกรรมการจัดทำแนวเขตและแบ่งบริเวณการใช้ประโยชน์ป่าชุมชน 1,057,000 บาท
 - เป็นค่าใช้จ่ายกิจกรรมการจัดทำป่าชุมชน 245,000 บาท
 - เป็นค่าใช้จ่ายกิจกรรมการจัดทำแผนที่แสดงแนวเขตของป่าชุมชน 280,000 บาท
 - เป็นค่าใช้จ่ายกิจกรรมการติดตามและประเมินผลการปฏิบัติงาน 28,000 บาท
- ค่าใช้จ่ายในกิจกรรมการตรวจสอบและรังวัดจัดทำแผนที่แสดงแนวเขตของป่าชุมชน มีรายละเอียด ดังนี้
 - เป็นค่าใช้จ่ายกิจกรรมการสำรวจและรังวัดแนวเขตพื้นที่ของจัดตั้งป่าชุมชน 210,000 บาท
 - เป็นค่าใช้จ่ายกิจกรรมการจัดทำแผนที่แสดงแนวเขตของป่าชุมชน 150,000 บาท
 - เป็นค่าใช้จ่ายกิจกรรมการจัดทำแผนที่แสดงแนวเขตของป่าชุมชน 21,000 บาท
 - เป็นค่าใช้จ่ายกิจกรรมการติดตามและประเมินผลการปฏิบัติงาน 39,000 บาท

แผนงานยุทธศาสตร์สร้างการเติบโตอย่างยั่งยืน สู่รัชกาลที่ 10 และป้องกันการทำลายทรัพยากรธรรมชาติ

โครงการป้องกันรักษาป่า พัฒนา และเพิ่มพื้นที่สีเขียว

กิจกรรมหลักส่งเสริมการบริหารจัดการป่าชุมชน

กิจกรรมส่งเสริมการจัดการป่าชุมชน

พื้นที่ปฏิบัติการ :

หน่วยปฏิบัติงาน :

รหัสบัญชี : 47022

หน่วยเบิกจ่าย : สป.ที่ 8 (นครราชสีมา)

สำนักงานคลัง : จังหวัดนครราชสีมา

- () ส่วนกลาง สำนัก.ชื่อ..... () ส่วนภูมิภาค จ. นครราชสีมา, จ.สุรินทร์, จ.บุรีรัมย์, จ.ชัยภูมิ
 () ส่วนจัดการป่าชุมชน สำนักจัดการทรัพยากรป่าไม้ที่ 8 (นครราชสีมา)
 () ศูนย์ป่าไม้.....หน่วยป้องกันและพัฒนายป่าไม้....., สถานี/ศูนย์/หน่วย/โครงการ.....

แผนการใช้จ่ายเงิน	กิจกรรมการจัดตั้งป่าชุมชน	กิจกรรมการส่งเสริม การจัดทำแผนจัดการ ป่าชุมชน	กิจกรรมการจัดทำ แนวเขตและแบ่งบริเวณ การใช้ประโยชน์ป่าชุมชน (กิลเมตร)	กิจกรรมการตรวจสอบ และรังวัดจัดทำแผนที่แสดง แนวเขตของป่าชุมชน (กิลเมตร)	รวมวงเงิน	หมายเหตุ
	(ป่าชุมชน)	(ป่าชุมชน)				
ประเภทรายจ่าย	13	16	900	65	บาท	- งบรายจ่ายอื่น (ค่าที่ดินและสิ่งก่อสร้าง)
1. งบบุคลากร						ใช้จ่ายในลักษณะงบบุคลากรที่กรมป่าไม้
2. งบดำเนินงาน						ดำเนินการเอง ให้อำนาจคืนได้ภายใต้อัตราราคา
3. งบลงทุน						งานก่อนหน่วยที่ได้รับการจัดสรร
4. งบเงินอุดหนุน						
5. งบรายจ่ายอื่น	214,500	96,000	4,140,000	455,000	4,905,500	
5.1 ค่าที่ดินและสิ่งก่อสร้าง	214,500	96,000	4,140,000	455,000	4,905,500	
(1) ค่าก่อสร้างที่มีราคาต่อหน่วยต่ำกว่า 10 ล้านบาท	214,500	96,000	4,140,000	455,000	4,905,500	
- ค่าใช้จ่ายในการจัดตั้งป่าชุมชน จังหวัดนครราชสีมา	4 ป่าชุมชน	66,000			66,000	
- ค่าใช้จ่ายในการจัดตั้งป่าชุมชน จังหวัดสุรินทร์	3 ป่าชุมชน	49,500			49,500	
- ค่าใช้จ่ายในการจัดตั้งป่าชุมชน จังหวัดบุรีรัมย์	2 ป่าชุมชน	33,000			33,000	
- ค่าใช้จ่ายในการจัดตั้งป่าชุมชน จังหวัดชัยภูมิ	4 ป่าชุมชน	66,000			66,000	
- ค่าใช้จ่ายในการส่งเสริมการจัดทำแผนจัดการป่าชุมชน จังหวัดนครราชสีมา	5 ป่าชุมชน		30,000		30,000	
- ค่าใช้จ่ายในการส่งเสริมการจัดทำแผนจัดการป่าชุมชน จังหวัดสุรินทร์	5 ป่าชุมชน		30,000		30,000	
- ค่าใช้จ่ายในการส่งเสริมการจัดทำแผนจัดการป่าชุมชน จังหวัดบุรีรัมย์	3 ป่าชุมชน		18,000		18,000	
- ค่าใช้จ่ายในการส่งเสริมการจัดทำแผนจัดการป่าชุมชน จังหวัดชัยภูมิ	3 ป่าชุมชน		18,000		18,000	
- ค่าใช้จ่ายในการจัดทำแนวเขตและแบ่งบริเวณการใช้ประโยชน์ป่าชุมชน จังหวัดนครราชสีมา	450 กิลเมตร			2,070,000	2,070,000	
- ค่าใช้จ่ายในการจัดทำแนวเขตและแบ่งบริเวณการใช้ประโยชน์ป่าชุมชน จังหวัดสุรินทร์	75 กิลเมตร			345,000	345,000	
- ค่าใช้จ่ายในการจัดทำแนวเขตและแบ่งบริเวณการใช้ประโยชน์ป่าชุมชน จังหวัดบุรีรัมย์	150 กิลเมตร			690,000	690,000	
- ค่าใช้จ่ายในการจัดทำแนวเขตและแบ่งบริเวณการใช้ประโยชน์ป่าชุมชน จังหวัดชัยภูมิ	225 กิลเมตร			1,035,000	1,035,000	
- ค่าใช้จ่ายในการตรวจสอบและรังวัดจัดทำแผนที่แสดงแนวเขตของป่าชุมชน จังหวัดนครราชสีมา	20 กิลเมตร			140,000	140,000	
- ค่าใช้จ่ายในการตรวจสอบและรังวัดจัดทำแผนที่แสดงแนวเขตของป่าชุมชน จังหวัดสุรินทร์	15 กิลเมตร			105,000	105,000	
- ค่าใช้จ่ายในการตรวจสอบและรังวัดจัดทำแผนที่แสดงแนวเขตของป่าชุมชน จังหวัดบุรีรัมย์	10 กิลเมตร			70,000	70,000	
- ค่าใช้จ่ายในการตรวจสอบและรังวัดจัดทำแผนที่แสดงแนวเขตของป่าชุมชน จังหวัดชัยภูมิ	20 กิลเมตร			140,000	140,000	
รวมวงเงิน (บาท)	214,500	96,000	4,140,000	455,000	4,905,500	
แผนการปฏิบัติงาน						
บุคลากร	10,700	4,800	207,100	21,900	244,500	
พฤกษิกาย	21,400	9,600	414,000	45,700	490,700	
อัตรากำลัง	21,400	9,600	414,000	45,700	490,700	
มกราคม	13,600	5,800	248,400	27,500	295,300	
กุมภาพันธ์	13,600	5,800	248,400	27,500	295,300	
มีนาคม	16,700	7,600	331,200	36,400	391,900	
เมษายน	26,700	11,400	496,800	54,600	589,500	
พฤษภาคม	26,700	11,400	496,800	54,600	589,500	
มิถุนายน	19,800	10,800	455,300	49,700	535,600	
กรกฎาคม	13,600	5,800	248,400	27,500	295,300	
สิงหาคม	13,600	5,800	248,400	27,500	295,300	
กันยายน	16,700	7,600	331,200	36,400	391,900	
รวมวงเงิน (บาท)	214,500	96,000	4,140,000	455,000	4,905,500	



คำชี้แจงเพิ่มเติม

- ค่าใช้จ่ายในกิจกรรมการจัดตั้งป่าชุมชน มีรายละเอียด ดังนี้
 - เป็นค่าใช้จ่ายกิจกรรมการจัดทำคำขอจัดตั้งป่าชุมชน 214,500 บาท
 - เป็นค่าใช้จ่ายกิจกรรมการกำหนดบริเวณเพื่อการใช้ประโยชน์และบริเวณเพื่อการอนุรักษ์ในพื้นที่ป่าชุมชน 45,500 บาท
 - เป็นค่าใช้จ่ายกิจกรรมการจัดทำแผนจัดการป่าชุมชน 78,000 บาท
 - เป็นค่าใช้จ่ายกิจกรรมการจัดทำแผนจัดการป่าชุมชน 32,500 บาท
 - เป็นค่าใช้จ่ายกิจกรรมการจัดทำข้อบังคับเกี่ยวกับการจัดการป่าชุมชน 32,500 บาท
 - เป็นค่าใช้จ่ายกิจกรรมการติดตามและประเมินผลการปฏิบัติงาน 26,000 บาท
- ค่าใช้จ่ายในกิจกรรมการส่งเสริมการจัดทำแผนจัดการป่าชุมชน มีรายละเอียด ดังนี้
 - เป็นค่าใช้จ่ายกิจกรรมการสำรวจความเข้าใจ 24,000 บาท
 - เป็นค่าใช้จ่ายกิจกรรมการจัดทำแผนจัดการป่าชุมชน 40,000 บาท
 - เป็นค่าใช้จ่ายกิจกรรมการจัดทำข้อบังคับเกี่ยวกับการจัดการป่าชุมชน 24,000 บาท
 - เป็นค่าใช้จ่ายกิจกรรมการติดตามและประเมินผลการปฏิบัติงาน 8,000 บาท
- ค่าใช้จ่ายในกิจกรรมการจัดทำแนวเขตและแบ่งบริเวณการใช้ประโยชน์ป่าชุมชน มีรายละเอียด ดังนี้
 - เป็นค่าใช้จ่ายกิจกรรมการรังวัดแนวเขตและแบ่งบริเวณการใช้ประโยชน์ป่าชุมชน 4,140,000 บาท
 - เป็นค่าใช้จ่ายกิจกรรมการจัดทำป้ายป่าชุมชน 2,718,000 บาท
 - เป็นค่าใช้จ่ายกิจกรรมการจัดทำป้ายป่าชุมชน 630,000 บาท
 - เป็นค่าใช้จ่ายกิจกรรมการจัดทำแผนที่แสดงแนวเขตของป่าชุมชน มาตรการส่วน 1 : 4,000 และ 1 : 50,000 720,000 บาท
 - เป็นค่าใช้จ่ายกิจกรรมการติดตามและประเมินผลการปฏิบัติงาน 72,000 บาท
- ค่าใช้จ่ายในกิจกรรมการตรวจสอบและรังวัดจัดทำแผนที่แสดงแนวเขตของป่าชุมชน มีรายละเอียด ดังนี้
 - เป็นค่าใช้จ่ายกิจกรรมการสำรวจและรังวัดแนวเขตพื้นที่ของจัดตั้งป่าชุมชน 455,000 บาท
 - เป็นค่าใช้จ่ายกิจกรรมการจัดทำแผนที่แสดงแนวเขตของป่าชุมชน มาตรการส่วน 1 : 4,000 และ 1 : 50,000 325,000 บาท
 - เป็นค่าใช้จ่ายกิจกรรมการติดตามและประเมินผลการปฏิบัติงาน 45,500 บาท
 - เป็นค่าใช้จ่ายกิจกรรมการติดตามและประเมินผลการปฏิบัติงาน 84,500 บาท

แผนงานยุทธศาสตร์สร้างการเติบโตอย่างยั่งยืน อนุรักษ์ ฟื้นฟู และป้องกันการทำลายทรัพยากรธรรมชาติ
โครงการป้องกันรักษาป่า ฟื้นฟูป่า และเพิ่มพื้นที่สีเขียว
กิจกรรมหลักส่งเสริมการบริหารจัดการป่าชุมชน
กิจกรรมส่งเสริมการจัดการป่าชุมชน
พื้นที่ปฏิบัติงาน :
หน่วยปฏิบัติงาน :

รหัสบัญชี : 47022
หน่วยเบิกจ่าย : สป.ที่ 9 (ชลบุรี)
สำนักงานคลัง : จังหวัดชลบุรี

() ส่วนกลาง สำนัก.ชื่อย่อ..... () ส่วนภูมิภาค จ.ชลบุรี, จ.ระยอง, จ.จันทบุรี, จ.ตราด
() ส่วนจัดการป่าชุมชน สำนักจัดการทรัพยากรป่าไม้ที่ 9 (ชลบุรี)
() ศูนย์ป่าไม้.....หน่วยป้องกันและรักษาป่าไม้....., สถานี/ศูนย์/หน่วย/โครงการ.....

แผนการใช้จ่ายเงิน	กิจกรรมการจัดตั้งป่าชุมชน (ป่าชุมชน)	กิจกรรมการส่งเสริม การจัดทำแผนจัดการ ป่าชุมชน (ป่าชุมชน)	กิจกรรมการจัดทำ แนวเขตและแบ่งบริเวณ การใช้ประโยชน์ป่าชุมชน (กิโลเมตร)	กิจกรรมการตรวจสอบ และรังวัดจัดทำแผนที่แสดง แนวเขตของป่าชุมชน (กิโลเมตร)	รวมวงเงิน	หมายเหตุ
ประเภทรายจ่าย	4	-	40	20	บาท	- งบรายจ่ายอื่น (ค่าที่ดินและสิ่งก่อสร้าง)
1. งบบุคลากร						ใช้จ่ายในลักษณะยืมเงิน รายการที่กรมป่าไม้
2. งบดำเนินงาน						ดำเนินการเอง ให้ผู้จ่ายคืนได้ภายในอัตราค่า
3. งบลงทุน						งานก่อนที่หน่วยได้รับการจัดสรร
4. งบเงินอุดหนุน						
5. งบรายจ่ายอื่น	66,000	-	184,000	140,000	390,000	
5.1 ค่าที่ดินและสิ่งก่อสร้าง	66,000	-	184,000	140,000	390,000	
(1) ค่าก่อสร้างที่มีราคาต่อหน่วยต่ำกว่า 10 ล้านบาท	66,000	-	184,000	140,000	390,000	
- ค่าใช้จ่ายในการจัดตั้งป่าชุมชน จังหวัดชลบุรี	1	ป่าชุมชน	16,500		16,500	
- ค่าใช้จ่ายในการจัดตั้งป่าชุมชน จังหวัดระยอง	1	ป่าชุมชน	16,500		16,500	
- ค่าใช้จ่ายในการจัดตั้งป่าชุมชน จังหวัดจันทบุรี	1	ป่าชุมชน	16,500		16,500	
- ค่าใช้จ่ายในการจัดตั้งป่าชุมชน จังหวัดตราด	1	ป่าชุมชน	16,500		16,500	
- ค่าใช้จ่ายในการจัดทำแนวเขตและแบ่งบริเวณการใช้ประโยชน์ป่าชุมชน จังหวัดชลบุรี	10	กิโลเมตร	46,000		46,000	
- ค่าใช้จ่ายในการจัดทำแนวเขตและแบ่งบริเวณการใช้ประโยชน์ป่าชุมชน จังหวัดระยอง	10	กิโลเมตร	46,000		46,000	
- ค่าใช้จ่ายในการจัดทำแนวเขตและแบ่งบริเวณการใช้ประโยชน์ป่าชุมชน จังหวัดจันทบุรี	10	กิโลเมตร	46,000		46,000	
- ค่าใช้จ่ายในการจัดทำแนวเขตและแบ่งบริเวณการใช้ประโยชน์ป่าชุมชน จังหวัดตราด	10	กิโลเมตร	46,000		46,000	
- ค่าใช้จ่ายในการตรวจสอบและรังวัดจัดทำแผนที่แสดงแนวเขตของป่าชุมชน จังหวัดชลบุรี	5	กิโลเมตร		35,000	35,000	
- ค่าใช้จ่ายในการตรวจสอบและรังวัดจัดทำแผนที่แสดงแนวเขตของป่าชุมชน จังหวัดระยอง	5	กิโลเมตร		35,000	35,000	
- ค่าใช้จ่ายในการตรวจสอบและรังวัดจัดทำแผนที่แสดงแนวเขตของป่าชุมชน จังหวัดจันทบุรี	5	กิโลเมตร		35,000	35,000	
- ค่าใช้จ่ายในการตรวจสอบและรังวัดจัดทำแผนที่แสดงแนวเขตของป่าชุมชน จังหวัดตราด	5	กิโลเมตร		35,000	35,000	
รวมวงเงิน (บาท)	66,000	-	184,000	140,000	390,000	
แผนการปฏิบัติงาน						
ตุลาคม	3,200	-	9,200	8,000	20,400	
พฤศจิกายน	6,400	-	18,400	13,600	38,400	
ธันวาคม	6,400	-	18,400	13,600	38,400	
มกราคม	4,000	-	10,800	8,400	23,200	
กุมภาพันธ์	4,000	-	10,800	8,400	23,200	
มีนาคม	6,000	-	14,700	11,200	31,900	
เมษายน	6,400	-	22,200	16,800	45,400	
พฤษภาคม	6,400	-	22,200	16,800	45,400	
มิถุนายน	9,200	-	21,000	15,200	45,400	
กรกฎาคม	4,000	-	10,800	8,400	23,200	
สิงหาคม	4,000	-	10,800	8,400	23,200	
กันยายน	6,000	-	14,700	11,200	31,900	
รวมวงเงิน (บาท)	66,000	-	184,000	140,000	390,000	

คำชี้แจงเพิ่มเติม

- ค่าใช้จ่ายในกิจกรรมการจัดตั้งป่าชุมชน มีรายละเอียด ดังนี้
 - เป็นค่าใช้จ่ายกิจกรรมการจัดทำค่าจัดตั้งป่าชุมชน 14,000 บาท
 - เป็นค่าใช้จ่ายกิจกรรมการกำหนดบริเวณเพื่อการใช้ประโยชน์และบริเวณเพื่อการอนุรักษ์ในพื้นที่ป่าชุมชน 24,000 บาท
 - เป็นค่าใช้จ่ายกิจกรรมการจัดทำแผนจัดการป่าชุมชน 10,000 บาท
 - เป็นค่าใช้จ่ายกิจกรรมการจัดทำข้อบังคับเกี่ยวกับการจัดการป่าชุมชน 10,000 บาท
 - เป็นค่าใช้จ่ายกิจกรรมการติดตามและประเมินผลการปฏิบัติงาน 8,000 บาท
- ค่าใช้จ่ายในกิจกรรมการส่งเสริมการจัดทำแผนจัดการป่าชุมชน มีรายละเอียด ดังนี้
 - เป็นค่าใช้จ่ายกิจกรรมการสร้างความรู้ความเข้าใจ - บาท
 - เป็นค่าใช้จ่ายกิจกรรมการจัดทำแผนจัดการป่าชุมชน - บาท
 - เป็นค่าใช้จ่ายกิจกรรมการจัดทำข้อบังคับเกี่ยวกับการจัดการป่าชุมชน - บาท
 - เป็นค่าใช้จ่ายกิจกรรมการติดตามและประเมินผลการปฏิบัติงาน - บาท
- ค่าใช้จ่ายในกิจกรรมการจัดทำแนวเขตและแบ่งบริเวณการใช้ประโยชน์ป่าชุมชน มีรายละเอียด ดังนี้
 - เป็นค่าใช้จ่ายกิจกรรมการรังวัดแนวเขตและแบ่งบริเวณการใช้ประโยชน์ป่าชุมชน 120,800 บาท
 - เป็นค่าใช้จ่ายกิจกรรมการจัดทำป้ายป่าชุมชน 28,000 บาท
 - เป็นค่าใช้จ่ายกิจกรรมการจัดทำแผนที่แสดงแนวเขตของป่าชุมชน มาตรการส่วน 1 : 4,000 และ 1 : 50,000 32,000 บาท
 - เป็นค่าใช้จ่ายกิจกรรมการติดตามและประเมินผลการปฏิบัติงาน 3,200 บาท
- ค่าใช้จ่ายในกิจกรรมการตรวจสอบและรังวัดจัดทำแผนที่แสดงแนวเขตของป่าชุมชน มีรายละเอียด ดังนี้
 - เป็นค่าใช้จ่ายกิจกรรมการสำรวจและรังวัดแนวเขตพื้นที่ของจัดตั้งป่าชุมชน 140,000 บาท
 - เป็นค่าใช้จ่ายกิจกรรมการจัดทำแผนที่แสดงแนวเขตของป่าชุมชน มาตรการส่วน 1 : 4,000 และ 1 : 50,000 100,000 บาท
 - เป็นค่าใช้จ่ายกิจกรรมการติดตามและประเมินผลการปฏิบัติงาน 14,000 บาท
 - เป็นค่าใช้จ่ายกิจกรรมการติดตามและประเมินผลการปฏิบัติงาน 26,000 บาท

แผนงานยุทธศาสตร์สำนักงานคปอ.อย่างยั่งยืน อนุรักษ์ ฟื้นฟู และป้องกันการทำลายทรัพยากรธรรมชาติ

โครงการป้องกันรักษาป่า หนองน้ำ และพื้นที่ชุ่มน้ำ

กิจกรรมหลักส่งเสริมการบริหารจัดการป่าชุมชน

กิจกรรมส่งเสริมการจัดการป่าชุมชน

พื้นที่ปฏิบัติการ :

หน่วยปฏิบัติงาน :

รหัสบัญชี : 47022

หน่วยเบิกจ่าย : สจ.ที่ 10 (ราชบุรี)

สำนักงานคลัง : จังหวัดราชบุรี

- () ส่วนกลาง สำนัก.ชื่อ..... (/) ส่วนภูมิภาค จ.ราชบุรี, จ.กาญจนบุรี, จ.สุพรรณบุรี
 (/) ส่วนจัดการป่าชุมชน สำนักจัดการทรัพยากรป่าไม้ที่ 10 (ราชบุรี)
 () ศูนย์ป่าไม้.....หน่วยป้องกันและพัฒนาป่าไม้....., สถานี/ศูนย์/หน่วย/โครงการ.....

แผนการใช้จ่ายเงิน	กิจกรรมการจัดตั้งป่าชุมชน (ป่าชุมชน)	กิจกรรมการส่งเสริม การจัดทำแผนจัดการ ป่าชุมชน (ป่าชุมชน)	กิจกรรมการจัดทำ แนวเขตและแบ่งบริเวณ การใช้ประโยชน์ป่าชุมชน (กิโลเมตร)	กิจกรรมการตรวจสอบ และรั้วจัดที่ดินที่แสดง แนวเขตของป่าชุมชน (กิโลเมตร)	รวมวงเงิน	หมายเหตุ
ประทรายจ่าย	3		335	15	บาท	- งบรายจ่ายอื่น (ค่าที่ดินและสิ่งก่อสร้าง)
1. งบบุคลากร						ใช้จ่ายในลักษณะงบบุคลากรที่กรมป่าไม้
2. งบดำเนินงาน						ดำเนินการเอง ให้อำเภอ/กิ่งอำเภอ/ตำบล/กิ่งอำเภอ
3. งบลงทุน						งานต่อเนื่องที่ได้รับการจัดสรร
4. งบเงินอุดหนุน						
5. งบรายจ่ายอื่น	49,500	-	1,541,000	105,000	1,695,500	
5.1 ค่าที่ดินและสิ่งก่อสร้าง	49,500	-	1,541,000	105,000	1,695,500	
(1) ค่าก่อสร้างที่มีราคาต่อหน่วยต่ำกว่า 10 ล้านบาท	49,500	-	1,541,000	105,000	1,695,500	
- ค่าใช้จ่ายในการจัดตั้งป่าชุมชน จังหวัดราชบุรี	1 ป่าชุมชน	16,500			16,500	
- ค่าใช้จ่ายในการจัดตั้งป่าชุมชน จังหวัดกาญจนบุรี	1 ป่าชุมชน	16,500			16,500	
- ค่าใช้จ่ายในการจัดตั้งป่าชุมชน จังหวัดสุพรรณบุรี	1 ป่าชุมชน	16,500			16,500	
- ค่าใช้จ่ายในการจัดทำแนวเขตและแบ่งบริเวณการใช้ประโยชน์ป่าชุมชน จังหวัดราชบุรี	110 กิโลเมตร		506,000		506,000	
- ค่าใช้จ่ายในการจัดทำแนวเขตและแบ่งบริเวณการใช้ประโยชน์ป่าชุมชน จังหวัดกาญจนบุรี	150 กิโลเมตร		690,000		690,000	
- ค่าใช้จ่ายในการจัดทำแนวเขตและแบ่งบริเวณการใช้ประโยชน์ป่าชุมชน จังหวัดสุพรรณบุรี	75 กิโลเมตร		345,000		345,000	
- ค่าใช้จ่ายในการตรวจสอบและรั้วจัดที่ดินที่แสดงแนวเขตของป่าชุมชน จังหวัดราชบุรี	5 กิโลเมตร			35,000	35,000	
- ค่าใช้จ่ายในการตรวจสอบและรั้วจัดที่ดินที่แสดงแนวเขตของป่าชุมชน จังหวัดกาญจนบุรี	5 กิโลเมตร			35,000	35,000	
- ค่าใช้จ่ายในการตรวจสอบและรั้วจัดที่ดินที่แสดงแนวเขตของป่าชุมชน จังหวัดสุพรรณบุรี	5 กิโลเมตร			35,000	35,000	
รวมวงเงิน (บาท)	49,500	-	1,541,000	105,000	1,695,500	
แผนการปฏิบัติงาน						
บุคลากร	2,400	-	77,100	6,000	85,500	
พิกัดภายนอก	4,800	-	154,100	10,200	169,100	
อำนาจ	4,800	-	154,100	10,200	169,100	
มารวม	3,000	-	92,400	6,300	101,700	
กฎหมาย	3,000	-	92,400	6,300	101,700	
มีนาคม	4,500	-	123,400	8,400	136,300	
เมษายน	4,800	-	184,900	12,600	202,300	
พฤษภาคม	4,800	-	184,900	12,600	202,300	
มิถุนายน	6,900	-	169,500	11,400	187,800	
กรกฎาคม	3,000	-	92,400	6,300	101,700	
สิงหาคม	3,000	-	92,400	6,300	101,700	
กันยายน	4,500	-	123,400	8,400	136,300	
รวมวงเงิน (บาท)	49,500	-	1,541,000	105,000	1,695,500	



คำชี้แจงเพิ่มเติม

- ค่าใช้จ่ายในกิจกรรมการจัดตั้งป่าชุมชน มีรายละเอียด ดังนี้
 - เป็นค่าใช้จ่ายกิจกรรมการจัดทำข้อจัดตั้งป่าชุมชน 10,500 บาท
 - เป็นค่าใช้จ่ายกิจกรรมการจัดทำแนวเขตและแบ่งบริเวณเพื่อการใช้ประโยชน์และบริเวณเพื่อการอนุรักษ์ในพื้นที่ป่าชุมชน 18,000 บาท
 - เป็นค่าใช้จ่ายกิจกรรมการจัดทำแผนจัดการป่าชุมชน 7,500 บาท
 - เป็นค่าใช้จ่ายกิจกรรมการจัดทำข้อบังคับเกี่ยวกับการจัดการป่าชุมชน 7,500 บาท
 - เป็นค่าใช้จ่ายกิจกรรมการติดตามและประเมินผลการปฏิบัติงาน 6,000 บาท
- ค่าใช้จ่ายในกิจกรรมการส่งเสริมการจัดทำแผนจัดการป่าชุมชน มีรายละเอียด ดังนี้
 - เป็นค่าใช้จ่ายกิจกรรมการสำรวจหาบริเวณป่าชุมชน 1,541,000 บาท
 - เป็นค่าใช้จ่ายกิจกรรมการรั้วแนวเขตและแบ่งบริเวณการใช้ประโยชน์ป่าชุมชน 1,011,700 บาท
 - เป็นค่าใช้จ่ายกิจกรรมการจัดทำป้ายป่าชุมชน 234,500 บาท
 - เป็นค่าใช้จ่ายกิจกรรมการจัดทำแผนที่แสดงแนวเขตของป่าชุมชน มาตรการส่วน 1 : 4,000 และ 1 : 50,000 268,000 บาท
 - เป็นค่าใช้จ่ายกิจกรรมการติดตามและประเมินผลการปฏิบัติงาน 26,800 บาท
- ค่าใช้จ่ายในกิจกรรมการตรวจสอบและรั้วจัดที่ดินที่แสดงแนวเขตของป่าชุมชน มีรายละเอียด ดังนี้
 - เป็นค่าใช้จ่ายกิจกรรมการสำรวจและรั้วจัดที่ดินที่ขอจัดตั้งป่าชุมชน 75,000 บาท
 - เป็นค่าใช้จ่ายกิจกรรมการจัดทำแผนที่แสดงแนวเขตของป่าชุมชน มาตรการส่วน 1 : 4,000 และ 1 : 50,000 10,500 บาท
 - เป็นค่าใช้จ่ายกิจกรรมการติดตามและประเมินผลการปฏิบัติงาน 19,500 บาท

แผนงานยุทธศาสตร์สร้างการเติบโตอย่างยั่งยืน อนุรักษ์ ฟื้นฟู และป้องกันการทำลายทรัพยากรธรรมชาติ

โครงการป้องกันรักษาป่า พัฒนา และเพิ่มพื้นที่สีเขียว

กิจกรรมหลักส่งเสริมการบริหารจัดการป่าชุมชน

กิจกรรมส่งเสริมการจัดการป่าชุมชน

พื้นที่ปฏิบัติการ :

หน่วยปฏิบัติงาน :

รหัสบัญชี : 47022

หน่วยเบิกจ่าย : สบ.ที่ 11 (สุราษฎร์ธานี)

สำนักงานคลัง : จังหวัดสุราษฎร์ธานี

- () ส่วนกลาง สำนักชื่อย่อ..... () ส่วนภูมิภาค จ.สุราษฎร์ธานี, จ.ชุมพร, จ.ระนอง
- () ส่วนจัดการป่าชุมชน สำนักจัดการทรัพยากรป่าไม้ที่ 11 (สุราษฎร์ธานี)
- () ศูนย์ป่าไม้.....หน่วยป้องกันและพัฒนาป่าไม้....., สถานี/ศูนย์/หน่วย/โครงการ

แผนการใช้จ่ายเงิน	กิจกรรมการจัดตั้งป่าชุมชน		กิจกรรมการส่งเสริมการจัดการแผนจัดการป่าชุมชน		กิจกรรมการจัดทำแนวเขตและแบ่งบริเวณการใช้ประโยชน์ป่าชุมชน (กิโลเมตร)		กิจกรรมการตรวจสอบและรั้วจัดทำแผนที่แสดงแนวเขตของป่าชุมชน (กิโลเมตร)		รวมวงเงิน	หมายเหตุ
	(ป่าชุมชน)	(ป่าชุมชน)	(ป่าชุมชน)	(ป่าชุมชน)	(กิโลเมตร)	(กิโลเมตร)	(กิโลเมตร)	(กิโลเมตร)		
ประเภทรายจ่าย	3	6			55		15		บาท	- งบรายจ่ายอื่น (ค่าที่ดินและสิ่งก่อสร้าง)
1. งบกลาง										ใช้จ่ายในลักษณะลงทุน รายการที่กรมป่าไม้
2. งบดำเนินงาน										ดำเนินการเอง ให้ผู้จ่ายคืนได้ภายใต้ดรรชนีราคา
3. งบลงทุน										งานค้ำหน่วยที่ได้รับการจัดสรร
4. งบเงินอุดหนุน										
5. งบรายจ่ายอื่น	49,500	36,000			253,000		105,000		443,500	
5.1 ค่าที่ดินและสิ่งก่อสร้าง	49,500	36,000			253,000		105,000		443,500	
(1) ค่าก่อสร้างที่มีราคาต่อหน่วยต่ำกว่า 10 ล้านบาท	49,500	36,000			253,000		105,000		443,500	
- ค่าใช้จ่ายในการจัดตั้งป่าชุมชน จังหวัดสุราษฎร์ธานี	1	ป่าชุมชน	16,500						16,500	
- ค่าใช้จ่ายในการจัดตั้งป่าชุมชน จังหวัดชุมพร	1	ป่าชุมชน	16,500						16,500	
- ค่าใช้จ่ายในการจัดตั้งป่าชุมชน จังหวัดระนอง	1	ป่าชุมชน	16,500						16,500	
- ค่าใช้จ่ายในการส่งเสริมการจัดทำแผนจัดการป่าชุมชน จังหวัดชุมพร	4	ป่าชุมชน		24,000					24,000	
- ค่าใช้จ่ายในการส่งเสริมการจัดทำแผนจัดการป่าชุมชน จังหวัดระนอง	2	ป่าชุมชน		12,000					12,000	
- ค่าใช้จ่ายในการจัดทำแนวเขตและแบ่งบริเวณการใช้ประโยชน์ป่าชุมชน จังหวัดสุราษฎร์ธานี	30	กิโลเมตร			138,000				138,000	
- ค่าใช้จ่ายในการจัดทำแนวเขตและแบ่งบริเวณการใช้ประโยชน์ป่าชุมชน จังหวัดชุมพร	15	กิโลเมตร			69,000				69,000	
- ค่าใช้จ่ายในการจัดทำแนวเขตและแบ่งบริเวณการใช้ประโยชน์ป่าชุมชน จังหวัดระนอง	10	กิโลเมตร			46,000				46,000	
- ค่าใช้จ่ายในการตรวจสอบและรั้วจัดทำแผนที่แสดงแนวเขตของป่าชุมชน จังหวัดสุราษฎร์ธานี	5	กิโลเมตร					35,000		35,000	
- ค่าใช้จ่ายในการตรวจสอบและรั้วจัดทำแผนที่แสดงแนวเขตของป่าชุมชน จังหวัดชุมพร	5	กิโลเมตร					35,000		35,000	
- ค่าใช้จ่ายในการตรวจสอบและรั้วจัดทำแผนที่แสดงแนวเขตของป่าชุมชน จังหวัดระนอง	5	กิโลเมตร					35,000		35,000	
รวมวงเงิน (บาท)	49,500	36,000			253,000		105,000		443,500	
แผนการปฏิบัติงาน										
ตุลาคม	↑	↑	2,400	1,800	12,600	↑	6,000		22,800	
พฤศจิกายน			4,800	3,600	25,300		10,200		43,900	
ธันวาคม			4,800	3,600	25,300		10,200		43,900	
มกราคม			3,000	2,100	15,200		6,300		26,600	
กุมภาพันธ์			3,000	2,100	15,200		6,300		26,600	
มีนาคม			4,500	3,000	20,300		8,400		36,200	
เมษายน			4,800	4,300	30,300		12,600		52,000	
พฤษภาคม			4,800	4,300	30,300		12,600		52,000	
มิถุนายน			6,900	4,000	27,800		11,400		50,100	
กรกฎาคม			3,000	2,100	15,200		6,300		26,600	
สิงหาคม			3,000	2,100	15,200		6,300		26,600	
กันยายน			4,500	3,000	20,300		8,400		36,200	
รวมวงเงิน (บาท)			49,500	36,000	253,000		105,000		443,500	



คำชี้แจงเพิ่มเติม

1. ค่าใช้จ่ายในกิจกรรมการจัดตั้งป่าชุมชน มีรายละเอียด ดังนี้
 - เป็นค่าใช้จ่ายกิจกรรมการจัดทำคำขอจัดตั้งป่าชุมชน 10,500 บาท
 - เป็นค่าใช้จ่ายกิจกรรมการกำหนดบริเวณเพื่อการใช้ประโยชน์และบริเวณเพื่อการอนุรักษ์ในพื้นที่ป่าชุมชน 18,000 บาท
 - เป็นค่าใช้จ่ายกิจกรรมการจัดทำแผนจัดการป่าชุมชน 7,500 บาท
 - เป็นค่าใช้จ่ายกิจกรรมการจัดทำข้อบังคับเกี่ยวกับการจัดการป่าชุมชน 7,500 บาท
 - เป็นค่าใช้จ่ายกิจกรรมการติดตามและประเมินผลการปฏิบัติงาน 6,000 บาท
2. ค่าใช้จ่ายในกิจกรรมการส่งเสริมการจัดทำแผนจัดการป่าชุมชน มีรายละเอียด ดังนี้
 - เป็นค่าใช้จ่ายกิจกรรมการสร้างความรู้ความเข้าใจ 9,000 บาท
 - เป็นค่าใช้จ่ายกิจกรรมการจัดทำแผนจัดการป่าชุมชน 15,000 บาท
 - เป็นค่าใช้จ่ายกิจกรรมการจัดทำข้อบังคับเกี่ยวกับการจัดการป่าชุมชน 9,000 บาท
 - เป็นค่าใช้จ่ายกิจกรรมการติดตามและประเมินผลการปฏิบัติงาน 3,000 บาท
3. ค่าใช้จ่ายในกิจกรรมการจัดทำแนวเขตและแบ่งบริเวณการใช้ประโยชน์ป่าชุมชน มีรายละเอียด ดังนี้
 - เป็นค่าใช้จ่ายกิจกรรมการวัดแนวเขตและแบ่งบริเวณการใช้ประโยชน์ป่าชุมชน 166,100 บาท
 - เป็นค่าใช้จ่ายกิจกรรมการจัดทำป้ายป่าชุมชน 38,500 บาท
 - เป็นค่าใช้จ่ายกิจกรรมการจัดทำแผนที่แสดงแนวเขตของป่าชุมชน มาตราส่วน 1 : 4,000 และ 1 : 50,000 44,000 บาท
 - เป็นค่าใช้จ่ายกิจกรรมการติดตามและประเมินผลการปฏิบัติงาน 4,400 บาท
4. ค่าใช้จ่ายในกิจกรรมการตรวจสอบและรั้วจัดทำแผนที่แสดงแนวเขตของป่าชุมชน มีรายละเอียด ดังนี้
 - เป็นค่าใช้จ่ายกิจกรรมการสำรวจและรั้วแนวเขตพื้นที่ที่ขอจัดตั้งป่าชุมชน 75,000 บาท
 - เป็นค่าใช้จ่ายกิจกรรมการจัดทำแผนที่แสดงแนวเขตของป่าชุมชน มาตราส่วน 1 : 4,000 และ 1 : 50,000 10,500 บาท
 - เป็นค่าใช้จ่ายกิจกรรมการติดตามและประเมินผลการปฏิบัติงาน 19,500 บาท

แผนงานยุทธศาสตร์สร้างการเติบโตอย่างยั่งยืน อนุรักษ์ สิ่งแวดล้อม และป้องกันการทำลายทรัพยากรธรรมชาติ
โครงการป้องกันรักษาป่า ฟื้นฟูป่า และเพิ่มพื้นที่สีเขียว
กิจกรรมหลักส่งเสริมการบริหารจัดการป่าชุมชน
กิจกรรมส่งเสริมการจัดการป่าชุมชน
พื้นที่ปฏิบัติงาน :
หน่วยปฏิบัติงาน :

รหัสบัญชี : 47022
หน่วยเบิกจ่าย : สบป.ที่ 12 (นครศรีธรรมราช)
สำนักงานคลัง : จังหวัดนครศรีธรรมราช

() ส่วนกลาง สำนัก.ชื่อ..... () ส่วนภูมิภาค จ.นครศรีธรรมราช, จ.ตรัง, จ.พัทลุง
() ส่วนจัดการป่าชุมชน สำนักจัดการทรัพยากรป่าไม้ที่ 12 (นครศรีธรรมราช)
() ศูนย์ป่าไม้.....หน่วยป้องกันและฟื้นฟูป่าไม้....., สถานี/ศูนย์/หน่วย/โครงการ.....

แผนการใช้จ่ายเงิน	กิจกรรมการจัดตั้งป่าชุมชน	กิจกรรมการส่งเสริมการจัดการป่าชุมชน	กิจกรรมการจัดทำแนวเขตและแบ่งบริเวณการใช้ประโยชน์ป่าชุมชน (กิโลเมตร)	กิจกรรมการตรวจสอบและรังวัดจัดทำแผนที่แสดงแนวเขตของป่าชุมชน (กิโลเมตร)	รวมวงเงิน	หมายเหตุ
	(ป่าชุมชน)	(ป่าชุมชน)				
ประเภทรายจ่าย	3	34	105	15	บาท	- งบรายจ่ายอื่น (ค่าที่ดินและสิ่งก่อสร้าง)
1. งบบุคลากร						ใช้จ่ายในลักษณะงบลงทุน รายการที่กรมป่าไม้
2. งบดำเนินงาน						ดำเนินการเอง ให้มีจ่ายคืนได้ภายใต้ศรัทธา
3. งบลงทุน						งานต่อเนื่องที่ได้รับการจัดสรร
4. งบเงินอุดหนุน						
5. งบรายจ่ายอื่น	49,500	204,000	483,000	105,000	841,500	
5.1 ค่าที่ดินและสิ่งก่อสร้าง	49,500	204,000	483,000	105,000	841,500	
(1) ค่าก่อสร้างที่มีราคาต่อหน่วยต่ำกว่า 10 ล้านบาท	49,500	204,000	483,000	105,000	841,500	
- ค่าใช้จ่ายในการจัดตั้งป่าชุมชน จังหวัดนครศรีธรรมราช	1 ป่าชุมชน	16,500			16,500	
- ค่าใช้จ่ายในการจัดตั้งป่าชุมชน จังหวัดตรัง	1 ป่าชุมชน	16,500			16,500	
- ค่าใช้จ่ายในการจัดตั้งป่าชุมชน จังหวัดพัทลุง	1 ป่าชุมชน	16,500			16,500	
- ค่าใช้จ่ายในการส่งเสริมการจัดการป่าชุมชน จังหวัดนครศรีธรรมราช	5 ป่าชุมชน		30,000		30,000	
- ค่าใช้จ่ายในการส่งเสริมการจัดการป่าชุมชน จังหวัดตรัง	24 ป่าชุมชน		144,000		144,000	
- ค่าใช้จ่ายในการส่งเสริมการจัดการป่าชุมชน จังหวัดพัทลุง	5 ป่าชุมชน		30,000		30,000	
- ค่าใช้จ่ายในการจัดทำแนวเขตและแบ่งบริเวณการใช้ประโยชน์ป่าชุมชน จังหวัดนครศรีธรรมราช	59 กิโลเมตร			271,400	271,400	
- ค่าใช้จ่ายในการจัดทำแนวเขตและแบ่งบริเวณการใช้ประโยชน์ป่าชุมชน จังหวัดตรัง	23 กิโลเมตร			105,800	105,800	
- ค่าใช้จ่ายในการจัดทำแนวเขตและแบ่งบริเวณการใช้ประโยชน์ป่าชุมชน จังหวัดพัทลุง	23 กิโลเมตร			105,800	105,800	
- ค่าใช้จ่ายในการตรวจสอบและรังวัดจัดทำแผนที่แสดงแนวเขตของป่าชุมชน จังหวัดนครศรีธรรมราช	5 กิโลเมตร			35,000	35,000	
- ค่าใช้จ่ายในการตรวจสอบและรังวัดจัดทำแผนที่แสดงแนวเขตของป่าชุมชน จังหวัดตรัง	5 กิโลเมตร			35,000	35,000	
- ค่าใช้จ่ายในการตรวจสอบและรังวัดจัดทำแผนที่แสดงแนวเขตของป่าชุมชน จังหวัดพัทลุง	5 กิโลเมตร			35,000	35,000	
รวมวงเงิน (บาท)	49,500	204,000	483,000	105,000	841,500	
แผนการปฏิบัติงาน						
ตุลาคม	2,400	10,200	24,200	6,000	42,800	
พฤศจิกายน	4,800	20,400	48,300	10,200	83,700	
ธันวาคม	4,800	20,400	48,300	10,200	83,700	
มกราคม	3,000	12,200	28,900	6,300	50,400	
กุมภาพันธ์	3,000	12,200	28,900	6,300	50,400	
มีนาคม	4,500	16,300	38,700	8,400	67,900	
เมษายน	4,800	24,500	58,000	12,600	99,900	
พฤษภาคม	4,800	24,500	58,000	12,600	99,900	
มิถุนายน	6,900	22,600	53,200	11,400	94,100	
กรกฎาคม	3,000	12,200	28,900	6,300	50,400	
สิงหาคม	3,000	12,200	28,900	6,300	50,400	
กันยายน	4,500	16,300	38,700	8,400	67,900	
รวมวงเงิน (บาท)	49,500	204,000	483,000	105,000	841,500	



คำชี้แจงเพิ่มเติม

- ค่าใช้จ่ายในกิจกรรมการจัดตั้งป่าชุมชน มีรายละเอียด ดังนี้
 - เป็นค่าใช้จ่ายกิจกรรมการจัดทำค่าจัดตั้งป่าชุมชน 10,500 บาท
 - เป็นค่าใช้จ่ายกิจกรรมการกำหนดบริเวณเพื่อการใช้ประโยชน์และบริเวณเพื่อการอนุรักษ์ในพื้นที่ป่าชุมชน 18,000 บาท
 - เป็นค่าใช้จ่ายกิจกรรมการจัดทำแผนจัดการป่าชุมชน 7,500 บาท
 - เป็นค่าใช้จ่ายกิจกรรมการจัดทำข้อบังคับเกี่ยวกับการจัดการป่าชุมชน 7,500 บาท
 - เป็นค่าใช้จ่ายกิจกรรมการติดตามและประเมินผลการปฏิบัติงาน 6,000 บาท
- ค่าใช้จ่ายในกิจกรรมการส่งเสริมการจัดการป่าชุมชน มีรายละเอียด ดังนี้
 - เป็นค่าใช้จ่ายกิจกรรมการสำรวจความถี่ความเข้าใจ 51,000 บาท
 - เป็นค่าใช้จ่ายกิจกรรมการจัดทำแผนจัดการป่าชุมชน 85,000 บาท
 - เป็นค่าใช้จ่ายกิจกรรมการจัดทำข้อบังคับเกี่ยวกับการจัดการป่าชุมชน 51,000 บาท
 - เป็นค่าใช้จ่ายกิจกรรมการติดตามและประเมินผลการปฏิบัติงาน 17,000 บาท
- ค่าใช้จ่ายในกิจกรรมการจัดทำแนวเขตและแบ่งบริเวณการใช้ประโยชน์ป่าชุมชน มีรายละเอียด ดังนี้
 - เป็นค่าใช้จ่ายกิจกรรมการรังวัดแนวเขตและแบ่งบริเวณการใช้ประโยชน์ป่าชุมชน 317,100 บาท
 - เป็นค่าใช้จ่ายกิจกรรมการจัดทำป้ายป่าชุมชน 73,500 บาท
 - เป็นค่าใช้จ่ายกิจกรรมการจัดทำแผนที่แสดงแนวเขตของป่าชุมชน มาตรการส่วน 1 : 4,000 และ 1 : 50,000 84,000 บาท
 - เป็นค่าใช้จ่ายกิจกรรมการติดตามและประเมินผลการปฏิบัติงาน 8,400 บาท
- ค่าใช้จ่ายในกิจกรรมการตรวจสอบและรังวัดจัดทำแผนที่แสดงแนวเขตของป่าชุมชน มีรายละเอียด ดังนี้
 - เป็นค่าใช้จ่ายกิจกรรมการสำรวจและรังวัดแนวเขตพื้นที่ของจัดตั้งป่าชุมชน 75,000 บาท
 - เป็นค่าใช้จ่ายกิจกรรมการจัดทำแผนที่แสดงแนวเขตของป่าชุมชน มาตรการส่วน 1 : 4,000 และ 1 : 50,000 10,500 บาท
 - เป็นค่าใช้จ่ายกิจกรรมการติดตามและประเมินผลการปฏิบัติงาน 19,500 บาท

แผนงานยุทธศาสตร์สร้างการเติบโตอย่างยั่งยืน อนุรักษ์ฟื้นฟู และป้องกันการทำลายทรัพยากรธรรมชาติ
โครงการป้องกันรักษาป่า ฟื้นฟูป่า และเพิ่มพื้นที่สีเขียว
กิจกรรมหลักส่งเสริมการบริหารจัดการป่าชุมชน
กิจกรรมส่งเสริมการจัดการป่าชุมชน
พื้นที่ปฏิบัติการ :
หน่วยปฏิบัติงาน :

รหัสบัญชี : 47022
หน่วยเบิกจ่าย : งบประมาณที่ 13 (สงขลา)
สำนักงานคลัง : จังหวัดสงขลา

() ส่วนกลาง สำนัก.ชื่อ..... / ส่วนภูมิภาค จ.สงขลา, จ.สตูล, จ.ปัตตานี
✓ ส่วนจัดการป่าชุมชน สำนักจัดการทรัพยากรป่าไม้ที่ 13 (สงขลา)
() ศูนย์ป่าไม้..... หน่วยป้องกันและพัฒนาป่าไม้....., สถานี/ศูนย์/หน่วย/โครงการ

แผนการใช้จ่ายเงิน	กิจกรรมการจัดตั้งป่าชุมชน	กิจกรรมการส่งเสริม การจัดทำแผนจัดการ ป่าชุมชน	กิจกรรมการจัดทำ แนวเขตและแบ่งบริเวณ การใช้ประโยชน์ป่าชุมชน (กิโลเมตร)	กิจกรรมการตรวจสอบ และรังวัดจัดทำแผนที่แสดง แนวเขตของป่าชุมชน (กิโลเมตร)	รวมวงเงิน	หมายเหตุ
	(ป่าชุมชน)	(ป่าชุมชน)	(กิโลเมตร)	(กิโลเมตร)		
ประเภทรายจ่าย	2	7	99	10	บาท	- งบรายจ่ายอื่น (ค่าที่ดินและสิ่งก่อสร้าง)
1. งบบุคลากร						ใช้จ่ายในลักษณะงบบุคลากรที่กรมป่าไม้
2. งบดำเนินงาน						ดำเนินการเอง ให้ผู้จ่ายคนได้ภายใต้อัตราราคา
3. งบลงทุน						งานต่อหน่วยที่ได้รับการจัดสรร
4. งบเงินอุดหนุน						
5. งบรายจ่ายอื่น	33,000	42,000	455,400	70,000	600,400	
5.1 ค่าที่ดินและสิ่งก่อสร้าง	33,000	42,000	455,400	70,000	600,400	
(1) ค่าก่อสร้างที่มีราคาต่อหน่วยต่ำกว่า 10 ล้านบาท	33,000	42,000	455,400	70,000	600,400	
- ค่าใช้จ่ายในการจัดตั้งป่าชุมชน จังหวัดสตูล	1	ป่าชุมชน	16,500		16,500	
- ค่าใช้จ่ายในการจัดตั้งป่าชุมชน จังหวัดปัตตานี	1	ป่าชุมชน	16,500		16,500	
- ค่าใช้จ่ายในการส่งเสริมการจัดทำแผนจัดการป่าชุมชน จังหวัดสงขลา	3	ป่าชุมชน		18,000	18,000	
- ค่าใช้จ่ายในการส่งเสริมการจัดทำแผนจัดการป่าชุมชน จังหวัดสตูล	4	ป่าชุมชน		24,000	24,000	
- ค่าใช้จ่ายในการจัดทำแนวเขตและแบ่งบริเวณการใช้ประโยชน์ป่าชุมชน จังหวัดสงขลา	56	กิโลเมตร		257,600	257,600	
- ค่าใช้จ่ายในการจัดทำแนวเขตและแบ่งบริเวณการใช้ประโยชน์ป่าชุมชน จังหวัดสตูล	39	กิโลเมตร		179,400	179,400	
- ค่าใช้จ่ายในการจัดทำแนวเขตและแบ่งบริเวณการใช้ประโยชน์ป่าชุมชน จังหวัดปัตตานี	4	กิโลเมตร		18,400	18,400	
- ค่าใช้จ่ายในการตรวจสอบและรังวัดจัดทำแผนที่แสดงแนวเขตของป่าชุมชน จังหวัดสตูล	5	กิโลเมตร		35,000	35,000	
- ค่าใช้จ่ายในการตรวจสอบและรังวัดจัดทำแผนที่แสดงแนวเขตของป่าชุมชน จังหวัดปัตตานี	5	กิโลเมตร		35,000	35,000	
รวมวงเงิน (บาท)	33,000	42,000	455,400	70,000	600,400	
แผนการปฏิบัติงาน						
ตุลาคม	1,600	2,100	22,800	4,000	30,500	
พฤศจิกายน	3,200	4,200	45,600	6,800	59,800	
ธันวาคม	3,200	4,200	45,600	6,800	59,800	
มกราคม	2,000	2,500	27,300	4,200	36,000	
กุมภาพันธ์	2,000	2,500	27,300	4,200	36,000	
มีนาคม	3,000	3,400	36,400	5,600	48,400	
เมษายน	3,200	5,000	54,500	8,400	71,100	
พฤษภาคม	3,200	5,000	54,500	8,400	71,100	
มิถุนายน	4,600	4,700	50,400	7,600	67,300	
กรกฎาคม	2,000	2,500	27,300	4,200	36,000	
สิงหาคม	2,000	2,500	27,300	4,200	36,000	
กันยายน	3,000	3,400	36,400	5,600	48,400	
รวมวงเงิน (บาท)	33,000	42,000	455,400	70,000	600,400	



สำเนาเงินเพิ่มขึ้น

1. ค่าใช้จ่ายในกิจกรรมการจัดตั้งป่าชุมชน มีรายละเอียด ดังนี้	33,000	บาท
- เป็นค่าใช้จ่ายกิจกรรมการจัดทำค่าของจัดตั้งป่าชุมชน	7,000	บาท
- เป็นค่าใช้จ่ายกิจกรรมการกำหนดบริเวณเพื่อการใช้ประโยชน์และบริเวณเพื่อการอนุรักษ์ในพื้นที่ป่าชุมชน	12,000	บาท
- เป็นค่าใช้จ่ายกิจกรรมการจัดทำแผนจัดการป่าชุมชน	5,000	บาท
- เป็นค่าใช้จ่ายกิจกรรมการจัดทำข้อบังคับเกี่ยวกับการจัดการป่าชุมชน	5,000	บาท
- เป็นค่าใช้จ่ายกิจกรรมการติดตามและประเมินผลการปฏิบัติงาน	4,000	บาท
2. ค่าใช้จ่ายในกิจกรรมการส่งเสริมการจัดทำแผนจัดการป่าชุมชน มีรายละเอียด ดังนี้	42,000	บาท
- เป็นค่าใช้จ่ายกิจกรรมการสร้างความรู้ความเข้าใจ	10,500	บาท
- เป็นค่าใช้จ่ายกิจกรรมการจัดทำแผนจัดการป่าชุมชน	17,500	บาท
- เป็นค่าใช้จ่ายกิจกรรมการจัดทำข้อบังคับเกี่ยวกับการจัดการป่าชุมชน	10,500	บาท
- เป็นค่าใช้จ่ายกิจกรรมการติดตามและประเมินผลการปฏิบัติงาน	3,500	บาท
3. ค่าใช้จ่ายในกิจกรรมการจัดทำแนวเขตและแบ่งบริเวณการใช้ประโยชน์ป่าชุมชน มีรายละเอียด ดังนี้	455,400	บาท
- เป็นค่าใช้จ่ายกิจกรรมการวัดแนวเขตและแบ่งบริเวณการใช้ประโยชน์ป่าชุมชน	298,980	บาท
- เป็นค่าใช้จ่ายกิจกรรมการจัดทำป้ายป่าชุมชน	69,300	บาท
- เป็นค่าใช้จ่ายกิจกรรมการจัดทำแผนที่แสดงแนวเขตของป่าชุมชน มาตรการ 1 : 4,000 และ 1 : 50,000	79,200	บาท
- เป็นค่าใช้จ่ายกิจกรรมการติดตามและประเมินผลการปฏิบัติงาน	7,920	บาท
4. ค่าใช้จ่ายในกิจกรรมการตรวจสอบและรังวัดจัดทำแผนที่แสดงแนวเขตของป่าชุมชน มีรายละเอียด ดังนี้	70,000	บาท
- เป็นค่าใช้จ่ายกิจกรรมการสำรวจและรังวัดแนวเขตพื้นที่ของจัดตั้งป่าชุมชน	50,000	บาท
- เป็นค่าใช้จ่ายกิจกรรมการจัดทำแผนที่แสดงแนวเขตของป่าชุมชน มาตรการ 1 : 4,000 และ 1 : 50,000	7,000	บาท
- เป็นค่าใช้จ่ายกิจกรรมการติดตามและประเมินผลการปฏิบัติงาน	13,000	บาท

แผนงานยุทธศาสตร์สร้างการเติบโตอย่างยั่งยืน อนุรักษ์ ฟื้นฟู และป้องกันการทำลายทรัพยากรธรรมชาติ
โครงการป้องกันรักษาป่า พัฒนา และฟื้นฟูป่าที่เสียหาย
กิจกรรมหลักส่งเสริมการบริหารจัดการป่าชุมชน
กิจกรรมส่งเสริมการจัดการป่าชุมชน
พื้นที่ปฏิบัติการ :
หน่วยปฏิบัติงาน :

รหัสบัญชี : 47022
หน่วยเบิกจ่าย : สาขาแม่ฮ่องสอน
สำนักงานคลัง : จังหวัดแม่ฮ่องสอน

() ส่วนกลาง สำนัก.ชื่อย่อ..... (X) ส่วนภูมิภาค จ.แม่ฮ่องสอน
(X) ส่วนจัดการป่าชุมชน สำนักจัดการทรัพยากรป่าไม้ที่ 1 สาขาแม่ฮ่องสอน
() ศูนย์ป่าไม้.....หน่วยป้องกันและรักษาป่าไม้....., สถานี/ศูนย์/หน่วย/โครงการ.....

แผนการใช้จ่ายเงิน	กิจกรรมการจัดตั้งป่าชุมชน	กิจกรรมการส่งเสริม การจัดทำแผนจัดการ ป่าชุมชน	กิจกรรมการจัดทำ แนวเขตและแบ่งบริเวณ การใช้ประโยชน์ป่าชุมชน (กิโลเมตร)	กิจกรรมการตรวจสอบ และรังวัดจัดทำแผนที่แสดง แนวเขตของป่าชุมชน (กิโลเมตร)	รวมวงเงิน	หมายเหตุ
	(ป่าชุมชน)	(ป่าชุมชน)	(กิโลเมตร)	(กิโลเมตร)		
ประเภทรายจ่าย	2	8	375	10	บาท	- งบรายจ่ายอื่น (ค่าที่ดินและสิ่งก่อสร้าง)
1. งบประมาณ						ใช้จ่ายในลักษณะลงทุน รายการที่รวมป่าไม้
2. งบดำเนินงาน						ดำเนินการเอง ให้จ่ายคืนได้ภายใต้ตราคารา
3. งบลงทุน						งานก่อนหน่วยได้รับการจัดสรร
4. งบเงินอุดหนุน						
5. งบรายจ่ายอื่น						
5.1 ค่าที่ดินและสิ่งก่อสร้าง	33,000	48,000	1,725,000	70,000	1,876,000	
(1) ค่าใช้จ่ายที่มีราคาต่อหน่วยต่ำกว่า 10 ล้านบาท	33,000	48,000	1,725,000	70,000	1,876,000	
- ค่าใช้จ่ายในการจัดตั้งป่าชุมชน จังหวัดแม่ฮ่องสอน	2 ป่าชุมชน	33,000			33,000	
- ค่าใช้จ่ายในการส่งเสริมการจัดทำแผนจัดการป่าชุมชน จังหวัดแม่ฮ่องสอน	8 ป่าชุมชน		48,000		48,000	
- ค่าใช้จ่ายในการจัดทำแนวเขตและแบ่งบริเวณการใช้ประโยชน์ป่าชุมชน จังหวัดแม่ฮ่องสอน	375 กิโลเมตร			1,725,000	1,725,000	
- ค่าใช้จ่ายในการตรวจสอบและรังวัดจัดทำแผนที่แสดงแนวเขตของป่าชุมชน จังหวัดแม่ฮ่องสอน	10 กิโลเมตร				70,000	
รวมวงเงิน (บาท)	33,000	48,000	1,725,000	70,000	1,876,000	
แผนการปฏิบัติงาน						
ตุลาคม	1,600	2,400	86,200	2,800	93,000	
พฤศจิกายน	3,300	4,800	172,500	7,100	187,700	
ธันวาคม	3,300	4,800	172,500	7,100	187,700	
มกราคม	2,300	2,900	103,500	4,300	113,000	
กุมภาพันธ์	2,300	2,900	103,500	4,300	113,000	
มีนาคม	2,200	3,800	138,000	5,600	149,600	
เมษายน	3,900	5,800	207,000	8,400	225,100	
พฤษภาคม	3,900	5,800	207,000	8,400	225,100	
มิถุนายน	3,400	5,200	189,800	7,800	206,200	
กรกฎาคม	2,300	2,900	103,500	4,300	113,000	
สิงหาคม	2,300	2,900	103,500	4,300	113,000	
กันยายน	2,200	3,800	138,000	5,600	149,600	
รวมวงเงิน (บาท)	33,000	48,000	1,725,000	70,000	1,876,000	



คำชี้แจงเพิ่มเติม

- ค่าใช้จ่ายในกิจกรรมการจัดตั้งป่าชุมชน มีรายละเอียด ดังนี้
 - เป็นค่าใช้จ่ายกิจกรรมการจัดทำค่าจัดตั้งป่าชุมชน 7,000 บาท
 - เป็นค่าใช้จ่ายกิจกรรมการกำหนดบริเวณเพื่อการใช้ประโยชน์และแบ่งบริเวณเพื่อการอนุรักษ์ในพื้นที่ป่าชุมชน 12,000 บาท
 - เป็นค่าใช้จ่ายกิจกรรมการจัดทำแผนจัดการป่าชุมชน 5,000 บาท
 - เป็นค่าใช้จ่ายกิจกรรมการจัดทำข้อบังคับเกี่ยวกับการจัดการป่าชุมชน 5,000 บาท
 - เป็นค่าใช้จ่ายกิจกรรมติดตามและประเมินผลการปฏิบัติงาน 4,000 บาท
- ค่าใช้จ่ายในกิจกรรมการส่งเสริมการจัดทำแผนจัดการป่าชุมชน มีรายละเอียด ดังนี้
 - เป็นค่าใช้จ่ายกิจกรรมการสร้างความรู้ความเข้าใจ 12,000 บาท
 - เป็นค่าใช้จ่ายกิจกรรมการจัดทำแผนจัดการป่าชุมชน 20,000 บาท
 - เป็นค่าใช้จ่ายกิจกรรมการจัดทำข้อบังคับเกี่ยวกับการจัดการป่าชุมชน 12,000 บาท
 - เป็นค่าใช้จ่ายกิจกรรมติดตามและประเมินผลการปฏิบัติงาน 4,000 บาท
- ค่าใช้จ่ายในกิจกรรมการจัดทำแนวเขตและแบ่งบริเวณการใช้ประโยชน์ป่าชุมชน มีรายละเอียด ดังนี้
 - เป็นค่าใช้จ่ายกิจกรรมการรังวัดแนวเขตและแบ่งบริเวณการใช้ประโยชน์ป่าชุมชน 1,725,000 บาท
 - เป็นค่าใช้จ่ายกิจกรรมการจัดทำป้ายป่าชุมชน 1,132,500 บาท
 - เป็นค่าใช้จ่ายกิจกรรมการจัดทำแผนที่แสดงแนวเขตของป่าชุมชน 262,500 บาท
 - เป็นค่าใช้จ่ายกิจกรรมการจัดทำแผนที่แสดงแนวเขตของป่าชุมชน 300,000 บาท
 - เป็นค่าใช้จ่ายกิจกรรมติดตามและประเมินผลการปฏิบัติงาน 30,000 บาท
- ค่าใช้จ่ายในกิจกรรมการตรวจสอบและรังวัดจัดทำแผนที่แสดงแนวเขตของป่าชุมชน มีรายละเอียด ดังนี้
 - เป็นค่าใช้จ่ายกิจกรรมการสำรวจและรังวัดแนวเขตพื้นที่ที่ขอจัดตั้งป่าชุมชน 70,000 บาท
 - เป็นค่าใช้จ่ายกิจกรรมการสำรวจและรังวัดแนวเขตพื้นที่ที่ขอจัดตั้งป่าชุมชน 50,000 บาท
 - เป็นค่าใช้จ่ายกิจกรรมการจัดทำแผนที่แสดงแนวเขตของป่าชุมชน 7,000 บาท
 - เป็นค่าใช้จ่ายกิจกรรมติดตามและประเมินผลการปฏิบัติงาน 13,000 บาท

แผนงานยุทธศาสตร์สร้างการเติบโตอย่างยั่งยืน อนุรักษ์ ฟื้นฟู และป้องกันการทำลายทรัพยากรธรรมชาติ

โครงการป้องกันรักษาป่า ฟื้นฟู และฟื้นคืนที่สีเขียว

กิจกรรมหลักส่งเสริมการบริหารจัดการป่าชุมชน

กิจกรรมส่งเสริมการจัดการป่าชุมชน

พื้นที่ปฏิบัติการ :

หน่วยปฏิบัติงาน :

รหัสบัญชี : 47022

หน่วยเบิกจ่าย : สป.ที่ 3 สาขาพร

สำนักงานคลัง : จังหวัดแพร่

- () ส่วนกลาง สำนัก.ชื่อย่อ..... () ส่วนภูมิภาค จ.แพร่, จ.น่าน
 () ส่วนจัดการป่าชุมชน สำนักจัดการทรัพยากรป่าไม้ที่ 3 สาขาแพร่
 () ศูนย์ป่าไม้.....หน่วยป้องกันและพัฒนาป่าไม้..... สถานี/ศูนย์/หน่วย/โครงการ

แผนการใช้จ่ายเงิน	กิจกรรมการจัดตั้งป่าชุมชน (ป่าชุมชน)	กิจกรรมการส่งเสริม การจัดทำแผนจัดการ ป่าชุมชน (ป่าชุมชน)	กิจกรรมการจัดทำ แนวเขตและแบ่งบริเวณ การใช้ประโยชน์ป่าชุมชน (กิโลเมตร)	กิจกรรมการตรวจสอบ และรังวัดจัดทำแผนที่แสดง แนวเขตของป่าชุมชน (กิโลเมตร)	รวมวงเงิน	หมายเหตุ
ประเภทรายจ่าย	6	42	600	30	บาท	- งบรายจ่ายอื่น (ค่าที่ดินและสิ่งก่อสร้าง)
1. งบบุคลากร						ใช้จ่ายในลักษณะงบลงทุน รายการที่กรมป่าไม้
2. งบดำเนินงาน						ดำเนินการเอง ให้อำนาจกันใต้ภายใต้ศรัทธา
3. งบลงทุน						งานก่อนหน้าที่ได้รับการจัดสรร
4. งบเงินอุดหนุน						
5. งบรายจ่ายอื่น						
5.1 ค่าที่ดินและสิ่งก่อสร้าง	99,000	252,000	2,760,000	210,000	3,321,000	
(1) ค่าก่อสร้างที่มีราคาต่อหน่วยต่ำกว่า 10 ล้านบาท	99,000	252,000	2,760,000	210,000	3,321,000	
- ค่าใช้จ่ายในการจัดตั้งป่าชุมชน จังหวัดน่าน	6 ป่าชุมชน	99,000			99,000	
- ค่าใช้จ่ายในการส่งเสริมการจัดทำแผนจัดการป่าชุมชน จังหวัดแพร่	23 ป่าชุมชน		138,000		138,000	
- ค่าใช้จ่ายในการส่งเสริมการจัดทำแผนจัดการป่าชุมชน จังหวัดน่าน	19 ป่าชุมชน		114,000		114,000	
- ค่าใช้จ่ายในการจัดทำแนวเขตและแบ่งบริเวณการใช้ประโยชน์ป่าชุมชน จังหวัดแพร่	375 กิโลเมตร			1,725,000	1,725,000	
- ค่าใช้จ่ายในการจัดทำแนวเขตและแบ่งบริเวณการใช้ประโยชน์ป่าชุมชน จังหวัดน่าน	225 กิโลเมตร			1,035,000	1,035,000	
- ค่าใช้จ่ายในการตรวจสอบและรังวัดจัดทำแผนที่แสดงแนวเขตของป่าชุมชน จังหวัดน่าน	30 กิโลเมตร				210,000	210,000
รวมวงเงิน (บาท)	99,000	252,000	2,760,000	210,000	3,321,000	
แผนการปฏิบัติงาน						
ตุลาคม	4,900	12,600	137,900	10,400	165,800	
พฤศจิกายน	9,900	25,200	276,000	21,000	332,100	
ธันวาคม	9,900	25,200	276,000	21,000	332,100	
มกราคม	5,400	15,100	165,600	12,600	198,700	
กุมภาพันธ์	5,400	15,100	165,600	12,600	198,700	
มีนาคม	7,400	20,100	220,800	16,800	265,100	
เมษายน	14,000	30,300	331,200	25,200	400,700	
พฤษภาคม	14,000	30,300	331,200	25,200	400,700	
มิถุนายน	9,900	27,800	303,700	23,200	364,600	
กรกฎาคม	5,400	15,100	165,600	12,600	198,700	
สิงหาคม	5,400	15,100	165,600	12,600	198,700	
กันยายน	7,400	20,100	220,800	16,800	265,100	
รวมวงเงิน (บาท)	99,000	252,000	2,760,000	210,000	3,321,000	



คำชี้แจงเพิ่มเติม

- ค่าใช้จ่ายในกิจกรรมการจัดตั้งป่าชุมชน มีรายละเอียด ดังนี้
 - เป็นค่าใช้จ่ายกิจกรรมการจัดทำค่าจัดตั้งป่าชุมชน 99,000 บาท
 - เป็นค่าใช้จ่ายกิจกรรมการจัดทำแนวเขตจัดตั้งป่าชุมชน 21,000 บาท
 - เป็นค่าใช้จ่ายกิจกรรมการจัดทำแนวเขตและแบ่งบริเวณเพื่อการใช้ประโยชน์และบริเวณเพื่อการอนุรักษ์ในพื้นที่ป่าชุมชน 36,000 บาท
 - เป็นค่าใช้จ่ายกิจกรรมการจัดทำแผนจัดการป่าชุมชน 15,000 บาท
 - เป็นค่าใช้จ่ายกิจกรรมการจัดทำข้อบังคับเกี่ยวกับการจัดการป่าชุมชน 15,000 บาท
 - เป็นค่าใช้จ่ายกิจกรรมการติดตามและประเมินผลการปฏิบัติงาน 12,000 บาท
- ค่าใช้จ่ายในกิจกรรมการส่งเสริมการจัดทำแผนจัดการป่าชุมชน มีรายละเอียด ดังนี้
 - เป็นค่าใช้จ่ายกิจกรรมการสร้างความรู้ความเข้าใจ 63,000 บาท
 - เป็นค่าใช้จ่ายกิจกรรมการจัดทำแผนจัดการป่าชุมชน 105,000 บาท
 - เป็นค่าใช้จ่ายกิจกรรมการจัดทำข้อบังคับเกี่ยวกับการจัดการป่าชุมชน 63,000 บาท
 - เป็นค่าใช้จ่ายกิจกรรมการติดตามและประเมินผลการปฏิบัติงาน 21,000 บาท
- ค่าใช้จ่ายในกิจกรรมการจัดทำแนวเขตและแบ่งบริเวณการใช้ประโยชน์ป่าชุมชน มีรายละเอียด ดังนี้
 - เป็นค่าใช้จ่ายกิจกรรมการจัดทำแนวเขตและแบ่งบริเวณการใช้ประโยชน์ป่าชุมชน 1,812,000 บาท
 - เป็นค่าใช้จ่ายกิจกรรมการจัดทำป้ายป่าชุมชน 420,000 บาท
 - เป็นค่าใช้จ่ายกิจกรรมการจัดทำแผนที่แสดงแนวเขตของป่าชุมชน มาตรการส่วน 1 : 4,000 และ 1 : 50,000 480,000 บาท
 - เป็นค่าใช้จ่ายกิจกรรมการติดตามและประเมินผลการปฏิบัติงาน 48,000 บาท
- ค่าใช้จ่ายในกิจกรรมการตรวจสอบและรังวัดจัดทำแผนที่แสดงแนวเขตของป่าชุมชน มีรายละเอียด ดังนี้
 - เป็นค่าใช้จ่ายกิจกรรมการสำรวจและรังวัดแนวเขตพื้นที่ของจัดตั้งป่าชุมชน 210,000 บาท
 - เป็นค่าใช้จ่ายกิจกรรมการจัดทำแผนที่แสดงแนวเขตของป่าชุมชน มาตรการส่วน 1 : 4,000 และ 1 : 50,000 150,000 บาท
 - เป็นค่าใช้จ่ายกิจกรรมการติดตามและประเมินผลการปฏิบัติงาน 39,000 บาท

แผนงานยุทธศาสตร์สร้างการเติบโตอย่างยั่งยืน อนุรักษ์ฟื้นฟู และป้องกันการทำลายทรัพยากรธรรมชาติ

โครงการป้องกันรักษาป่า พัฒนา และฟื้นฟูป่าที่เสียหาย

กิจกรรมหลักส่งเสริมการบริหารจัดการป่าชุมชน

กิจกรรมส่งเสริมการจัดการป่าชุมชน

พื้นที่ปฏิบัติการ :

หน่วยปฏิบัติงาน :


รหัสบัญชี : 47022

หน่วยเบิกจ่าย : สรป.ที่ 4 สาขานครสวรรค์

สำนักงานคลัง : จังหวัดนครสวรรค์

- () ส่วนกลาง สำนักชื้อ..... (✓) ส่วนภูมิภาค จ.นครสวรรค์, จ.พิจิตร, จ.อุทัยธานี
 (✓) ส่วนจัดการป่าชุมชน สำนักจัดการทรัพยากรป่าไม้ที่ 4 สาขานครสวรรค์
 () ศูนย์ป่าไม้.....หน่วยป้องกันและรักษาป่าไม้....., สถานีศูนย์หน่วย/โครงการ.....

แผนการใช้จ่ายเงิน	กิจกรรมการจัดตั้งป่าชุมชน	กิจกรรมการส่งเสริม การจัดทำแผนจัดการ ป่าชุมชน	กิจกรรมการจัดทำ แนวเขตและแบ่งบริเวณ การใช้ประโยชน์ป่าชุมชน (กิโลเมตร)	กิจกรรมการตรวจสอบ และรังวัดจัดทำแผนที่แสดง แนวเขตของป่าชุมชน (กิโลเมตร)	รวมวงเงิน	หมายเหตุ
	(ป่าชุมชน)	(ป่าชุมชน)	(กิโลเมตร)	(กิโลเมตร)		
	3	-	265	15	บาท	- งบรายจ่ายอื่น (ค่าที่ดินและสิ่งก่อสร้าง)
ประเภทรายจ่าย						ใช้จ่ายในลักษณะงบลงทุน รายการที่กรมป่าไม้
1. งบบุคลากร						ดำเนินการเอง ให้อำเภอกับได้ภายใต้ข้าราชการ
2. งบค่าดำเนินงาน						งานต่อหน่วยที่ได้รับการจัดสรร
3. งบลงทุน						
4. งบเงินอุดหนุน						
5. งบรายจ่ายอื่น	49,500	-	1,219,000	105,000	1,373,500	
5.1 ค่าที่ดินและสิ่งก่อสร้าง	49,500	-	1,219,000	105,000	1,373,500	
(1) ค่าก่อสร้างที่มีราคาต่อหน่วยต่ำกว่า 10 ล้านบาท	49,500	-	1,219,000	105,000	1,373,500	
- ค่าใช้จ่ายในการจัดตั้งป่าชุมชน จังหวัดนครสวรรค์	3 ป่าชุมชน	49,500			49,500	
- ค่าใช้จ่ายในการจัดทำแนวเขตและแบ่งบริเวณการใช้ประโยชน์ป่าชุมชน จังหวัดนครสวรรค์	150 กิโลเมตร		690,000		690,000	
- ค่าใช้จ่ายในการจัดทำแนวเขตและแบ่งบริเวณการใช้ประโยชน์ป่าชุมชน จังหวัดพิจิตร	5 กิโลเมตร		23,000		23,000	
- ค่าใช้จ่ายในการจัดทำแนวเขตและแบ่งบริเวณการใช้ประโยชน์ป่าชุมชน จังหวัดอุทัยธานี	110 กิโลเมตร		506,000		506,000	
- ค่าใช้จ่ายในการตรวจสอบและรังวัดจัดทำแผนที่แสดงแนวเขตของป่าชุมชน จังหวัดนครสวรรค์	15 กิโลเมตร			105,000	105,000	
รวมวงเงิน (บาท)	49,500	-	1,219,000	105,000	1,373,500	
แผนการปฏิบัติงาน						
ตุลาคม	2,500	-	60,900	4,700	68,100	
พฤศจิกายน	4,900	-	121,900	10,600	137,400	
ธันวาคม	4,900	-	121,900	10,600	137,400	
มกราคม	3,300	-	73,200	6,400	82,900	
กุมภาพันธ์	3,300	-	73,200	6,400	82,900	
มีนาคม	3,700	-	97,700	8,400	109,800	
เมษายน	5,800	-	146,300	12,600	164,700	
พฤษภาคม	5,800	-	146,300	12,600	164,700	
มิถุนายน	5,000	-	133,500	11,500	150,000	
กรกฎาคม	3,300	-	73,200	6,400	82,900	
สิงหาคม	3,300	-	73,200	6,400	82,900	
กันยายน	3,700	-	97,700	8,400	109,800	
รวมวงเงิน (บาท)	49,500	-	1,219,000	105,000	1,373,500	



คำชี้แจงเพิ่มเติม

- ค่าใช้จ่ายในกิจกรรมการจัดตั้งป่าชุมชน มีรายละเอียด ดังนี้
 - เป็นค่าใช้จ่ายกิจกรรมการจัดทำค่าจัดตั้งป่าชุมชน 49,500 บาท
 - เป็นค่าใช้จ่ายกิจกรรมการกำหนดบริเวณเพื่อการใช้ประโยชน์และบริเวณเพื่อการอนุรักษ์ในพื้นที่ป่าชุมชน 10,500 บาท
 - เป็นค่าใช้จ่ายกิจกรรมการจัดทำแผนจัดการป่าชุมชน 18,000 บาท
 - เป็นค่าใช้จ่ายกิจกรรมการจัดทำบัญชีเกี่ยวกับการจัดการป่าชุมชน 7,500 บาท
 - เป็นค่าใช้จ่ายกิจกรรมการจัดทำข้อบังคับเกี่ยวกับการจัดการป่าชุมชน 7,500 บาท
 - เป็นค่าใช้จ่ายกิจกรรมการติดตามและประเมินผลการปฏิบัติงาน 6,000 บาท
- ค่าใช้จ่ายในกิจกรรมการส่งเสริมการจัดทำแผนจัดการป่าชุมชน มีรายละเอียด ดังนี้
 - เป็นค่าใช้จ่ายกิจกรรมการสร้างความรู้ความเข้าใจ - บาท
 - เป็นค่าใช้จ่ายกิจกรรมการจัดทำแผนจัดการป่าชุมชน - บาท
 - เป็นค่าใช้จ่ายกิจกรรมการจัดทำข้อบังคับเกี่ยวกับการจัดการป่าชุมชน - บาท
 - เป็นค่าใช้จ่ายกิจกรรมการติดตามและประเมินผลการปฏิบัติงาน - บาท
- ค่าใช้จ่ายในกิจกรรมการจัดทำแนวเขตและแบ่งบริเวณการใช้ประโยชน์ป่าชุมชน มีรายละเอียด ดังนี้
 - เป็นค่าใช้จ่ายกิจกรรมการจัดทำแนวเขตและแบ่งบริเวณการใช้ประโยชน์ป่าชุมชน 1,219,000 บาท
 - เป็นค่าใช้จ่ายกิจกรรมการจัดทำบัญชีป่าชุมชน 800,300 บาท
 - เป็นค่าใช้จ่ายกิจกรรมการจัดทำบัญชีป่าชุมชน 185,500 บาท
 - เป็นค่าใช้จ่ายกิจกรรมการจัดทำแผนที่แสดงแนวเขตของป่าชุมชน 212,000 บาท
 - เป็นค่าใช้จ่ายกิจกรรมการติดตามและประเมินผลการปฏิบัติงาน 21,200 บาท
- ค่าใช้จ่ายในกิจกรรมการตรวจสอบและรังวัดจัดทำแผนที่แสดงแนวเขตของป่าชุมชน มีรายละเอียด ดังนี้
 - เป็นค่าใช้จ่ายกิจกรรมการสำรวจและรังวัดแนวเขตพื้นที่ของจัดตั้งป่าชุมชน 105,000 บาท
 - เป็นค่าใช้จ่ายกิจกรรมการจัดทำแผนที่แสดงแนวเขตของป่าชุมชน 75,000 บาท
 - เป็นค่าใช้จ่ายกิจกรรมการจัดทำแผนที่แสดงแนวเขตของป่าชุมชน 10,500 บาท
 - เป็นค่าใช้จ่ายกิจกรรมการติดตามและประเมินผลการปฏิบัติงาน 19,500 บาท

แผนงานยุทธศาสตร์สร้างการเติบโตอย่างยั่งยืน อนุรักษ์ฟื้นฟู และป้องกันการทำลายทรัพยากรธรรมชาติ
โครงการป้องกันรักษาป่า พัฒนา และฟื้นฟูป่าที่ยั่งยืน
กิจกรรมหลักส่งเสริมการบริหารจัดการป่าชุมชน
กิจกรรมส่งเสริมการจัดการป่าชุมชน
พื้นที่ปฏิบัติการ :
หน่วยปฏิบัติงาน :

รหัสบัญชี : 47022
หน่วยเบิกจ่าย : สจพ.ที่ 4 สาขาพิชองโลก
สำนักงานคลัง : จังหวัดพิจิตร

() ส่วนกลาง สำนัก.ชื่อย่อ..... (✓) ส่วนภูมิภาค จ.พิจิตร, จ.เพชรบูรณ์
(✓) ส่วนจัดการป่าชุมชน สำนักจัดการทรัพยากรป่าไม้ที่ 4 สาขาพิชองโลก
() ศูนย์ป่าไม้.....หน่วยป้องกันและพัฒนาป่าไม้....., สถานี/ศูนย์/หน่วย/โครงการ.....

แผนการใช้จ่ายเงิน	กิจกรรมการจัดตั้งป่าชุมชน	กิจกรรมการส่งเสริม การจัดทำแผนจัดการ ป่าชุมชน	กิจกรรมการจัดทำ แนวเขตและแบ่งบริเวณ การใช้ประโยชน์ป่าชุมชน (กิลเมตร)	กิจกรรมการตรวจสอบ และรั่วรั่วจัดทำแผนที่แสดง แนวเขตของป่าชุมชน (กิลเมตร)	รวมวงเงิน	หมายเหตุ
	(ป่าชุมชน)	(ป่าชุมชน)	(กิลเมตร)	(กิลเมตร)		
ประเภทรายจ่าย	3	-	375	15	บาท	- งบรายจ่ายอื่น (ค่าที่ดินและสิ่งก่อสร้าง)
1. งบบุคลากร						ใช้จ่ายในลักษณะบงลงทุน รายการที่กรมป่าไม้
2. งบดำเนินงาน						ดำเนินการเอง ให้ผู้จ่ายได้ภายใต้ขีดวงราคา
3. งบลงทุน						งานศูนย์หน่วยที่ได้รับการจัดสรร
4. งบเงินอุดหนุน						
5. งบรายจ่ายอื่น	49,500	-	1,725,000	105,000	1,879,500	
5.1 ค่าที่ดินและสิ่งก่อสร้าง	49,500	-	1,725,000	105,000	1,879,500	
(1) ค่าก่อสร้างที่มีราคาต่อหน่วยต่ำกว่า 10 ล้านบาท	49,500	-	1,725,000	105,000	1,879,500	
- ค่าใช้จ่ายในการจัดตั้งป่าชุมชน จังหวัดพิจิตร	2 ป่าชุมชน	33,000			33,000	
- ค่าใช้จ่ายในการจัดตั้งป่าชุมชน จังหวัดเพชรบูรณ์	1 ป่าชุมชน	16,500			16,500	
- ค่าใช้จ่ายในการจัดทำแนวเขตและแบ่งบริเวณการใช้ประโยชน์ป่าชุมชน จังหวัดพิจิตร	300 กิลเมตร		1,380,000		1,380,000	
- ค่าใช้จ่ายในการจัดทำแนวเขตและแบ่งบริเวณการใช้ประโยชน์ป่าชุมชน จังหวัดเพชรบูรณ์	75 กิลเมตร		345,000		345,000	
- ค่าใช้จ่ายในการตรวจสอบและรั่วรั่วจัดทำแผนที่แสดงแนวเขตของป่าชุมชน จังหวัดพิจิตร	10 กิลเมตร			70,000	70,000	
- ค่าใช้จ่ายในการตรวจสอบและรั่วรั่วจัดทำแผนที่แสดงแนวเขตของป่าชุมชน จังหวัดเพชรบูรณ์	5 กิลเมตร			35,000	35,000	
รวมวงเงิน (บาท)	49,500	-	1,725,000	105,000	1,879,500	
แผนการปฏิบัติงาน						
ตุลาคม	2,400	-	86,200	4,800	93,400	
พฤศจิกายน	4,900	-	172,500	10,500	187,900	
ธันวาคม	4,900	-	172,500	10,500	187,900	
มกราคม	3,300	-	103,500	6,400	113,200	
กุมภาพันธ์	3,300	-	103,500	6,400	113,200	
มีนาคม	3,700	-	138,000	8,400	150,100	
เมษายน	5,500	-	207,000	12,600	225,100	
พฤษภาคม	5,500	-	207,000	12,600	225,100	
มิถุนายน	5,700	-	189,800	11,600	207,100	
กรกฎาคม	3,300	-	103,500	6,400	113,200	
สิงหาคม	3,300	-	103,500	6,400	113,200	
กันยายน	3,700	-	138,000	8,400	150,100	
รวมวงเงิน (บาท)	49,500	-	1,725,000	105,000	1,879,500	



คำชี้แจงเพิ่มเติม

- ค่าใช้จ่ายในกิจกรรมการจัดตั้งป่าชุมชน มีรายละเอียด ดังนี้
 - เป็นค่าใช้จ่ายกิจกรรมการจัดทำค่าของจัดตั้งป่าชุมชน 49,500 บาท
 - เป็นค่าใช้จ่ายกิจกรรมการจัดทำค่างบจัดตั้งป่าชุมชน 10,500 บาท
 - เป็นค่าใช้จ่ายกิจกรรมการจัดทำค่างบเพื่อการใช้ประโยชน์และบริเวณเพื่อการอนุรักษ์ในพื้นที่ป่าชุมชน 18,000 บาท
 - เป็นค่าใช้จ่ายกิจกรรมการจัดทำแผนจัดการป่าชุมชน 7,500 บาท
 - เป็นค่าใช้จ่ายกิจกรรมการจัดทำข้อบังคับเกี่ยวกับการจัดการป่าชุมชน 7,500 บาท
 - เป็นค่าใช้จ่ายกิจกรรมการติดตามและประเมินผลการปฏิบัติงาน 6,000 บาท
- ค่าใช้จ่ายในกิจกรรมการส่งเสริมการจัดทำแผนจัดการป่าชุมชน มีรายละเอียด ดังนี้
 - เป็นค่าใช้จ่ายกิจกรรมการสร้างความรู้ความเข้าใจ - บาท
 - เป็นค่าใช้จ่ายกิจกรรมการจัดทำแผนจัดการป่าชุมชน - บาท
 - เป็นค่าใช้จ่ายกิจกรรมการจัดทำข้อบังคับเกี่ยวกับการจัดการป่าชุมชน - บาท
 - เป็นค่าใช้จ่ายกิจกรรมการติดตามและประเมินผลการปฏิบัติงาน - บาท
- ค่าใช้จ่ายในกิจกรรมการจัดทำแนวเขตและแบ่งบริเวณการใช้ประโยชน์ป่าชุมชน มีรายละเอียด ดังนี้
 - เป็นค่าใช้จ่ายกิจกรรมการจัดทำแนวเขตและแบ่งบริเวณการใช้ประโยชน์ป่าชุมชน 1,725,000 บาท
 - เป็นค่าใช้จ่ายกิจกรรมการจัดทำป้ายป่าชุมชน 1,132,500 บาท
 - เป็นค่าใช้จ่ายกิจกรรมการจัดทำป้ายป่าชุมชน 262,500 บาท
 - เป็นค่าใช้จ่ายกิจกรรมการจัดทำแผนที่แสดงแนวเขตของป่าชุมชน มาตรการส่วน 1 : 4,000 และ 1 : 50,000 300,000 บาท
 - เป็นค่าใช้จ่ายกิจกรรมการติดตามและประเมินผลการปฏิบัติงาน 30,000 บาท
- ค่าใช้จ่ายในกิจกรรมการตรวจสอบและรั่วรั่วจัดทำแผนที่แสดงแนวเขตของป่าชุมชน มีรายละเอียด ดังนี้
 - เป็นค่าใช้จ่ายกิจกรรมการสำรวจและรั่วรั่วจัดทำแผนที่แสดงแนวเขตของป่าชุมชน 105,000 บาท
 - เป็นค่าใช้จ่ายกิจกรรมการจัดทำแผนที่แสดงแนวเขตของป่าชุมชน มาตรการส่วน 1 : 4,000 และ 1 : 50,000 75,000 บาท
 - เป็นค่าใช้จ่ายกิจกรรมการจัดทำแผนที่แสดงแนวเขตของป่าชุมชน มาตรการส่วน 1 : 4,000 และ 1 : 50,000 10,500 บาท
 - เป็นค่าใช้จ่ายกิจกรรมการติดตามและประเมินผลการปฏิบัติงาน 19,500 บาท

แผนงานยุทธศาสตร์โครงการเติบโตอย่างยั่งยืน อนุรักษ์ ฟื้นฟู และป้องกันการทำลายทรัพยากรธรรมชาติ
โครงการป้องกันรักษาป่า พัฒนา และเพิ่มพื้นที่สีเขียว
กิจกรรมหลักส่งเสริมการบริหารจัดการป่าชุมชน

รหัสบัญชี : 47022
หน่วยเบิกจ่าย : สบป.ที่ 6 สาขานครพนม
สำนักงาบลัด : จังหวัดนครพนม

กิจกรรมส่งเสริมการจัดการป่าชุมชน

พื้นที่ปฏิบัติงาน :

หน่วยปฏิบัติงาน :

- () ส่วนกลาง ส่วนที่.....
- () ส่วนภูมิภาค จังหวัด.....
- () ส่วนราชการ สำนักจัดการทรัพยากรป่าไม้ที่ 6 สาขานครพนม
- () ศูนย์ป่าไม้.....หน่วยป้องกันและพิทักษ์ป่าไม้....., สยามิศูนย์หน่วยโครงการ.....

แผนการใช้จ่ายเงิน	กิจกรรมการจัดตั้งป่าชุมชน	กิจกรรมการส่งเสริมการจัดการแผนจัดการป่าชุมชน	กิจกรรมการจัดทำแนวเขตและแบ่งบริเวณการใช้ประโยชน์ป่าชุมชน (กิโลเมตร)	กิจกรรมการตรวจสอบและรังวัดจัดทำแผนที่แสดงแนวเขตของป่าชุมชน (กิโลเมตร)	รวมวงเงิน	หมายเหตุ
	(ป่าชุมชน)	(ป่าชุมชน)	(กิโลเมตร)	(กิโลเมตร)		
ประเภทรายจ่าย	7	20	400	35	บาท	-
1. งบบุคลากร						-
2. งบดำเนินงาน						-
3. งบลงทุน						-
4. งบเงินอุดหนุน						-
5. งบรายจ่ายอื่น	115,500	120,000	1,840,000	245,000	2,320,500	-
5.1 ค่าที่ดินและสิ่งก่อสร้าง	115,500	120,000	1,840,000	245,000	2,320,500	-
(1) ค่าก่อสร้างที่มีราคาคงน้อยกว่า 10 ล้านบาท	115,500	120,000	1,840,000	245,000	2,320,500	-
- ค่าใช้จ่ายในการจัดตั้งป่าชุมชน จังหวัดนครพนม	3 ป่าชุมชน	49,500			49,500	-
- ค่าใช้จ่ายในการจัดตั้งป่าชุมชน จังหวัดสกลนคร	4 ป่าชุมชน	66,000			66,000	-
- ค่าใช้จ่ายในการส่งเสริมการจัดการป่าชุมชน จังหวัดสกลนคร	20 ป่าชุมชน		120,000		120,000	-
- ค่าใช้จ่ายในการจัดทำแนวเขตและแบ่งบริเวณการใช้ประโยชน์ป่าชุมชน จังหวัดนครพนม	180 กิโลเมตร			828,000	828,000	-
- ค่าใช้จ่ายในการจัดทำแนวเขตและแบ่งบริเวณการใช้ประโยชน์ป่าชุมชน จังหวัดสกลนคร	220 กิโลเมตร			1,012,000	1,012,000	-
- ค่าใช้จ่ายในการตรวจสอบและรังวัดจัดทำแผนที่แสดงแนวเขตของป่าชุมชน จังหวัดนครพนม	15 กิโลเมตร			105,000	105,000	-
- ค่าใช้จ่ายในการตรวจสอบและรังวัดจัดทำแผนที่แสดงแนวเขตของป่าชุมชน จังหวัดสกลนคร	20 กิโลเมตร			140,000	140,000	-
รวมวงเงิน (บาท)	115,500	120,000	1,840,000	245,000	2,320,500	
แผนการปฏิบัติงาน						
ตุลาคม	5,800	6,000	92,100	11,700	115,600	
พฤศจิกายน	11,500	12,000	184,000	24,600	232,100	
ธันวาคม	11,500	12,000	184,000	24,600	232,100	
มกราคม	7,300	7,200	110,400	14,800	139,700	
กุมภาพันธ์	7,300	7,200	110,400	14,800	139,700	
มีนาคม	9,100	9,600	147,200	19,600	185,500	
เมษายน	14,300	14,400	220,700	29,400	278,800	
พฤษภาคม	14,300	14,400	220,700	29,400	278,800	
มิถุนายน	10,700	13,200	202,500	26,900	253,300	
กรกฎาคม	7,300	7,200	110,400	14,800	139,700	
สิงหาคม	7,300	7,200	110,400	14,800	139,700	
กันยายน	9,100	9,600	147,200	19,600	185,500	
รวมวงเงิน (บาท)	115,500	120,000	1,840,000	245,000	2,320,500	



คำชี้แจงเพิ่มเติม

1. ค่าใช้จ่ายในกิจกรรมการจัดตั้งป่าชุมชน มีรายละเอียด ดังนี้
 - เป็นค่าใช้จ่ายกิจกรรมการจัดทำข้อบัญญัติป่าชุมชน 24,500 บาท
 - เป็นค่าใช้จ่ายกิจกรรมการกำหนดเขตป่าชุมชน 42,000 บาท
 - เป็นค่าใช้จ่ายกิจกรรมการจัดทำแผนจัดการป่าชุมชน 17,500 บาท
 - เป็นค่าใช้จ่ายกิจกรรมการจัดทำข้อบังคับเกี่ยวกับการจัดการป่าชุมชน 17,500 บาท
 - เป็นค่าใช้จ่ายกิจกรรมการติดตามและประเมินผลการปฏิบัติงาน 14,000 บาท
2. ค่าใช้จ่ายในกิจกรรมการส่งเสริมการจัดการป่าชุมชน มีรายละเอียด ดังนี้
 - เป็นค่าใช้จ่ายกิจกรรมการสำรวจความเข้าใจ 30,000 บาท
 - เป็นค่าใช้จ่ายกิจกรรมการจัดทำแผนจัดการป่าชุมชน 50,000 บาท
 - เป็นค่าใช้จ่ายกิจกรรมการจัดทำข้อบังคับเกี่ยวกับการจัดการป่าชุมชน 30,000 บาท
 - เป็นค่าใช้จ่ายกิจกรรมการติดตามและประเมินผลการปฏิบัติงาน 10,000 บาท
3. ค่าใช้จ่ายในกิจกรรมการจัดทำแนวเขตและแบ่งบริเวณการใช้ประโยชน์ป่าชุมชน มีรายละเอียด ดังนี้
 - เป็นค่าใช้จ่ายกิจกรรมการรังวัดแนวเขตและแบ่งบริเวณการใช้ประโยชน์ป่าชุมชน 1,840,000 บาท
 - เป็นค่าใช้จ่ายกิจกรรมการจัดทำป่าชุมชน 280,000 บาท
 - เป็นค่าใช้จ่ายกิจกรรมการจัดทำแผนที่แสดงแนวเขตของป่าชุมชน มาตรการ 1 : 4,000 และ 1 : 50,000 320,000 บาท
 - เป็นค่าใช้จ่ายกิจกรรมการติดตามและประเมินผลการปฏิบัติงาน 32,000 บาท
4. ค่าใช้จ่ายในกิจกรรมการตรวจสอบและรังวัดจัดทำแผนที่แสดงแนวเขตของป่าชุมชน มีรายละเอียด ดังนี้
 - เป็นค่าใช้จ่ายกิจกรรมการสำรวจและรังวัดแนวเขตพื้นที่ของจัดตั้งป่าชุมชน 175,000 บาท
 - เป็นค่าใช้จ่ายกิจกรรมการจัดทำแผนที่แสดงแนวเขตของป่าชุมชน มาตรการ 1 : 4,000 และ 1 : 50,000 24,500 บาท
 - เป็นค่าใช้จ่ายกิจกรรมการติดตามและประเมินผลการปฏิบัติงาน 45,500 บาท

แผนงานยุทธศาสตร์สร้างการเติบโตอย่างมีชัย อนุวัตร พิษณุ และป้องกันการทำลายทรัพยากรธรรมชาติ

โครงการป้องกันรักษาป่า หนอง และพื้นที่ชุ่มน้ำ

กิจกรรมหลักส่งเสริมการบริหารจัดการป่าชุมชน

กิจกรรมส่งเสริมการจัดการป่าชุมชน

พื้นที่ปฏิบัติงาน :

หน่วยปฏิบัติงาน :


รหัสบัญชี : 47022

หน่วยเบิกจ่าย : สจ.ป.ที่ 7 สาขาอุบลราชธานี

สำนักงานคลัง : จังหวัดอุบลราชธานี

- () ส่วนกลาง สำนักชื่อย่อ.....
- () ส่วนภูมิภาค จ.อุบลราชธานี, จ.อำนาจเจริญ, จ.ยโสธร, จ.ศรีสะเกษ
- () ส่วนจัดการป่าชุมชน สำนักจัดการทรัพยากรป่าไม้ที่ 7 สาขาอุบลราชธานี
- () ศูนย์ป่าไม้.....หน่วยป้องกันและรักษาป่าไม้....., สถานีศูนย์/หน่วย/โครงการ.....

แผนการใช้จ่ายเงิน	กิจกรรมการจัดตั้งป่าชุมชน		กิจกรรมการส่งเสริมการจัดการป่าชุมชน		กิจกรรมการจัดทำแนวเขตและแบ่งบริเวณการใช้ประโยชน์ป่าชุมชน (กิลเมตร)		กิจกรรมการตรวจสอบและรังวัดจัดทำแผนที่แสดงแนวเขตของป่าชุมชน (กิลเมตร)		รวมวงเงิน	หมายเหตุ
	(ป่าชุมชน)		(ป่าชุมชน)		(กิลเมตร)		(กิลเมตร)			
ประเภทรายจ่าย	4	112			1,400		20		บาท	- งบรายจ่ายอื่น (ค่าที่ดินและสิ่งก่อสร้าง)
1. งบบุคลากร										ใช้จ่ายในลักษณะงบลงทุน รายการที่กรมป่าไม้
2. งบดำเนินงาน										ดำเนินการเอง ให้ถึงจ่ายกับได้ภายใต้ขีดราคา
3. งบลงทุน										งานต่อหน่วยที่ได้รับการจัดสรร
4. งบเงินอุดหนุน										
5. งบรายจ่ายอื่น	66,000	672,000			6,440,000		140,000		7,318,000	
5.1 ค่าที่ดินและสิ่งก่อสร้าง	66,000	672,000			6,440,000		140,000		7,318,000	
(1) ค่าก่อสร้างที่มีราคาต่อหน่วยต่ำกว่า 10 ล้านบาท	66,000	672,000			6,440,000		140,000		7,318,000	
- ค่าใช้จ่ายในการจัดตั้งป่าชุมชน จังหวัดอุบลราชธานี	2	ป่าชุมชน	33,000						33,000	
- ค่าใช้จ่ายในการจัดตั้งป่าชุมชน จังหวัดยโสธร	1	ป่าชุมชน	16,500						16,500	
- ค่าใช้จ่ายในการจัดตั้งป่าชุมชน จังหวัดศรีสะเกษ	1	ป่าชุมชน	16,500						16,500	
- ค่าใช้จ่ายในการส่งเสริมการจัดทำแผนจัดการป่าชุมชน จังหวัดอุบลราชธานี	55	ป่าชุมชน		330,000					330,000	
- ค่าใช้จ่ายในการส่งเสริมการจัดทำแผนจัดการป่าชุมชน จังหวัดอำนาจเจริญ	17	ป่าชุมชน		102,000					102,000	
- ค่าใช้จ่ายในการส่งเสริมการจัดทำแผนจัดการป่าชุมชน จังหวัดยโสธร	20	ป่าชุมชน		120,000					120,000	
- ค่าใช้จ่ายในการส่งเสริมการจัดทำแผนจัดการป่าชุมชน จังหวัดศรีสะเกษ	20	ป่าชุมชน		120,000					120,000	
- ค่าใช้จ่ายในการจัดทำแนวเขตและแบ่งบริเวณการใช้ประโยชน์ป่าชุมชน จังหวัดอุบลราชธานี	645	กิลเมตร			2,967,000				2,967,000	
- ค่าใช้จ่ายในการจัดทำแนวเขตและแบ่งบริเวณการใช้ประโยชน์ป่าชุมชน จังหวัดอำนาจเจริญ	150	กิลเมตร			690,000				690,000	
- ค่าใช้จ่ายในการจัดทำแนวเขตและแบ่งบริเวณการใช้ประโยชน์ป่าชุมชน จังหวัดยโสธร	430	กิลเมตร			1,978,000				1,978,000	
- ค่าใช้จ่ายในการจัดทำแนวเขตและแบ่งบริเวณการใช้ประโยชน์ป่าชุมชน จังหวัดศรีสะเกษ	175	กิลเมตร			805,000				805,000	
- ค่าใช้จ่ายในการตรวจสอบและรังวัดจัดทำแผนที่แสดงแนวเขตของป่าชุมชน จังหวัดอุบลราชธานี	10	กิลเมตร					70,000		70,000	
- ค่าใช้จ่ายในการตรวจสอบและรังวัดจัดทำแผนที่แสดงแนวเขตของป่าชุมชน จังหวัดยโสธร	5	กิลเมตร					35,000		35,000	
- ค่าใช้จ่ายในการตรวจสอบและรังวัดจัดทำแผนที่แสดงแนวเขตของป่าชุมชน จังหวัดศรีสะเกษ	5	กิลเมตร					35,000		35,000	
รวมวงเงิน (บาท)	66,000	672,000			6,440,000		140,000		7,318,000	
แผนการปฏิบัติงาน										
ตุลาคม		3,200		33,600		321,900		6,800	365,500	
พฤศจิกายน		6,500		67,200		644,000		13,900	731,600	
ธันวาคม		6,500		67,200		644,000		13,900	731,600	
มกราคม		4,300		40,300		386,400		8,500	439,500	
กุมภาพันธ์		4,300		40,300		386,400		8,500	439,500	
มีนาคม		5,200		53,800		515,200		11,200	585,400	
เมษายน		7,100		80,600		772,800		16,800	877,300	
พฤษภาคม		7,100		80,600		772,800		16,800	877,300	
มิถุนายน		8,000		74,000		708,500		15,400	805,900	
กรกฎาคม		4,300		40,300		386,400		8,500	439,500	
สิงหาคม		4,300		40,300		386,400		8,500	439,500	
กันยายน		5,200		53,800		515,200		11,200	585,400	
รวมวงเงิน (บาท)	66,000	672,000			6,440,000		140,000		7,318,000	



ค่าใช้จ่ายเพิ่มเติม

1. ค่าใช้จ่ายในกิจกรรมการจัดตั้งป่าชุมชน มีรายละเอียด ดังนี้
 - เป็นค่าใช้จ่ายกิจกรรมการจัดทำค่าก่อสร้างป่าชุมชน 66,000 บาท
 - เป็นค่าใช้จ่ายกิจกรรมการจัดทำค่าก่อสร้างป่าชุมชน 14,000 บาท
 - เป็นค่าใช้จ่ายกิจกรรมการจัดทำแนวเขตและแบ่งบริเวณการใช้ประโยชน์ป่าชุมชน 24,000 บาท
 - เป็นค่าใช้จ่ายกิจกรรมการจัดทำแผนจัดการป่าชุมชน 10,000 บาท
 - เป็นค่าใช้จ่ายกิจกรรมการจัดทำข้อบังคับเกี่ยวกับการจัดการป่าชุมชน 10,000 บาท
 - เป็นค่าใช้จ่ายกิจกรรมการติดตามและประเมินผลการปฏิบัติงาน 8,000 บาท
2. ค่าใช้จ่ายในกิจกรรมการส่งเสริมการจัดทำแผนจัดการป่าชุมชน มีรายละเอียด ดังนี้
 - เป็นค่าใช้จ่ายกิจกรรมการสร้างความรู้ความเข้าใจ 672,000 บาท
 - เป็นค่าใช้จ่ายกิจกรรมการจัดทำแผนจัดการป่าชุมชน 168,000 บาท
 - เป็นค่าใช้จ่ายกิจกรรมการจัดทำข้อบังคับเกี่ยวกับการจัดการป่าชุมชน 280,000 บาท
 - เป็นค่าใช้จ่ายกิจกรรมการติดตามและประเมินผลการปฏิบัติงาน 168,000 บาท
 - เป็นค่าใช้จ่ายกิจกรรมการติดตามและประเมินผลการปฏิบัติงาน 56,000 บาท
3. ค่าใช้จ่ายในกิจกรรมการจัดทำแนวเขตและแบ่งบริเวณการใช้ประโยชน์ป่าชุมชน มีรายละเอียด ดังนี้
 - เป็นค่าใช้จ่ายกิจกรรมการจัดทำแนวเขตและแบ่งบริเวณการใช้ประโยชน์ป่าชุมชน 4,228,000 บาท
 - เป็นค่าใช้จ่ายกิจกรรมการจัดทำป้ายป่าชุมชน 980,000 บาท
 - เป็นค่าใช้จ่ายกิจกรรมการจัดทำแผนที่แสดงแนวเขตของป่าชุมชน มาตรการส่วน 1 : 4,000 และ 1 : 50,000 1,120,000 บาท
 - เป็นค่าใช้จ่ายกิจกรรมการติดตามและประเมินผลการปฏิบัติงาน 112,000 บาท
4. ค่าใช้จ่ายในกิจกรรมการตรวจสอบและรังวัดจัดทำแผนที่แสดงแนวเขตของป่าชุมชน มีรายละเอียด ดังนี้
 - เป็นค่าใช้จ่ายกิจกรรมการสำรวจและรังวัดแนวเขตพื้นที่ของจัดตั้งป่าชุมชน 140,000 บาท
 - เป็นค่าใช้จ่ายกิจกรรมการสำรวจและรังวัดแนวเขตพื้นที่ของจัดตั้งป่าชุมชน 100,000 บาท
 - เป็นค่าใช้จ่ายกิจกรรมการจัดทำแผนที่แสดงแนวเขตของป่าชุมชน มาตรการส่วน 1 : 4,000 และ 1 : 50,000 14,000 บาท
 - เป็นค่าใช้จ่ายกิจกรรมการติดตามและประเมินผลการปฏิบัติงาน 26,000 บาท

แผนงานยุทธศาสตร์สำนักงานคปอ.โดยอ้างอิงอื่น อนุรักษ์ พันธุ์ และป้องกันการทำลายทรัพยากรธรรมชาติ

โครงการป้องกันรักษาป่า หนองน้ำ และพื้นที่ชุ่มน้ำ

กิจกรรมหลักส่งเสริมการบริหารจัดการป่าชุมชน

กิจกรรมส่งเสริมการจัดการป่าชุมชน

พื้นที่ปฏิบัติการ :

หน่วยปฏิบัติงาน :

รหัสบัญชี : 47022

หน่วยเบิกจ่าย : สบป.ที่ 9 สาขาปราจีนบุรี

สำนักงานคลัง : จังหวัดปราจีนบุรี

() ส่วนกลาง สำนัก.ชื่อ..... (x) ส่วนภูมิภาค จ.ปราจีนบุรี, จ.สระแก้ว, จ.นครนายก, จ.ฉะเชิงเทรา
 (x) ส่วนจัดการป่าชุมชน สำนักจัดการทรัพยากรป่าไม้ที่ 9 สาขาปราจีนบุรี
 () ศูนย์ป่าไม้.....หน่วยป้องกันและรักษาป่าไม้....., สถานี/ศูนย์/หน่วย/โครงการ.....

แผนการใช้จ่ายเงิน	กิจกรรมการจัดตั้งป่าชุมชน	กิจกรรมการส่งเสริมการจัดการแผนจัดการป่าชุมชน	กิจกรรมการจัดทำแนวเขตและแบ่งบริเวณการใช้ประโยชน์ป่าชุมชน (กิโลเมตร)	กิจกรรมการตรวจสอบและรังวัดจัดทำแผนที่แสดงแนวเขตของป่าชุมชน (กิโลเมตร)	รวมวงเงิน	หมายเหตุ
	(ป่าชุมชน)	(ป่าชุมชน)				
ประเภทรายจ่าย	2	-	172	10	บาท	- งบรายจ่ายอื่น (ค่าที่ดินและสิ่งก่อสร้าง)
1. บุคลากร						ใช้จ่ายในลักษณะงบบุคลากรที่กรมป่าไม้
2. งบดำเนินงาน						ดำเนินการเอง ให้มีจ่ายคืนได้ภายใต้ศรัทธาความ
3. งบลงทุน						งานต่อหน่วยที่ได้รับงบอุดหนุน
4. งบเงินอุดหนุน						
5. งบรายจ่ายอื่น	33,000	-	791,200	70,000	894,200	
5.1 ค่าที่ดินและสิ่งก่อสร้าง	33,000	-	791,200	70,000	894,200	
(1) ค่าก่อสร้างที่มีราคาต่อหน่วยต่ำกว่า 10 ล้านบาท	33,000	-	791,200	70,000	894,200	
- ค่าใช้จ่ายในการจัดตั้งป่าชุมชน จังหวัดสระแก้ว	1	ป่าชุมชน	16,500		16,500	
- ค่าใช้จ่ายในการจัดตั้งป่าชุมชน จังหวัดนครนายก	1	ป่าชุมชน	16,500		16,500	
- ค่าใช้จ่ายในการจัดทำแนวเขตและแบ่งบริเวณการใช้ประโยชน์ป่าชุมชน จังหวัดปราจีนบุรี	24	กิโลเมตร		110,400	110,400	
- ค่าใช้จ่ายในการจัดทำแนวเขตและแบ่งบริเวณการใช้ประโยชน์ป่าชุมชน จังหวัดสระแก้ว	77	กิโลเมตร		354,200	354,200	
- ค่าใช้จ่ายในการจัดทำแนวเขตและแบ่งบริเวณการใช้ประโยชน์ป่าชุมชน จังหวัดนครนายก	11	กิโลเมตร		50,600	50,600	
- ค่าใช้จ่ายในการจัดทำแนวเขตและแบ่งบริเวณการใช้ประโยชน์ป่าชุมชน จังหวัดฉะเชิงเทรา	60	กิโลเมตร		276,000	276,000	
- ค่าใช้จ่ายในการตรวจสอบและรังวัดจัดทำแผนที่แสดงแนวเขตของป่าชุมชน จังหวัดสระแก้ว	5	กิโลเมตร		35,000	35,000	
- ค่าใช้จ่ายในการตรวจสอบและรังวัดจัดทำแผนที่แสดงแนวเขตของป่าชุมชน จังหวัดนครนายก	5	กิโลเมตร		35,000	35,000	
รวมวงเงิน (บาท)	33,000	-	791,200	70,000	894,200	
แผนการปฏิบัติงาน						
ตุลาคม	1,600	-	39,600	4,000	45,200	
พฤศจิกายน	3,200	-	79,000	6,800	89,000	
ธันวาคม	3,200	-	79,000	6,800	89,000	
มกราคม	2,000	-	47,400	4,200	53,600	
กุมภาพันธ์	2,000	-	47,400	4,200	53,600	
มีนาคม	3,000	-	63,400	5,600	72,000	
เมษายน	3,200	-	94,800	8,400	106,400	
พฤษภาคม	3,200	-	94,800	8,400	106,400	
มิถุนายน	4,600	-	87,600	7,600	99,800	
กรกฎาคม	2,000	-	47,400	4,200	53,600	
สิงหาคม	2,000	-	47,400	4,200	53,600	
กันยายน	3,000	-	63,400	5,600	72,000	
รวมวงเงิน (บาท)	33,000	-	791,200	70,000	894,200	



คำชี้แจงเพิ่มเติม

1. ค่าใช้จ่ายในกิจกรรมการจัดตั้งป่าชุมชน มีรายละเอียด ดังนี้	33,000 บาท
- เป็นค่าใช้จ่ายกิจกรรมการจัดทำคำขอจัดตั้งป่าชุมชน	7,000 บาท
- เป็นค่าใช้จ่ายกิจกรรมการกำหนดบริเวณเพื่อการใช้ประโยชน์และบริเวณเพื่ออนุรักษ์ในพื้นที่ป่าชุมชน	12,000 บาท
- เป็นค่าใช้จ่ายกิจกรรมการจัดทำแผนจัดการป่าชุมชน	5,000 บาท
- เป็นค่าใช้จ่ายกิจกรรมการจัดทำข้อบังคับเกี่ยวกับการจัดการป่าชุมชน	5,000 บาท
- เป็นค่าใช้จ่ายกิจกรรมการติดตามและประเมินผลการปฏิบัติงาน	4,000 บาท
2. ค่าใช้จ่ายในกิจกรรมการส่งเสริมการจัดทำแผนจัดการป่าชุมชน มีรายละเอียด ดังนี้	- บาท
- เป็นค่าใช้จ่ายกิจกรรมการสร้างความรู้ความเข้าใจ	- บาท
- เป็นค่าใช้จ่ายกิจกรรมการจัดทำแผนจัดการป่าชุมชน	- บาท
- เป็นค่าใช้จ่ายกิจกรรมการจัดทำข้อบังคับเกี่ยวกับการจัดการป่าชุมชน	- บาท
- เป็นค่าใช้จ่ายกิจกรรมการติดตามและประเมินผลการปฏิบัติงาน	- บาท
3. ค่าใช้จ่ายในกิจกรรมการจัดทำแนวเขตและแบ่งบริเวณการใช้ประโยชน์ป่าชุมชน มีรายละเอียด ดังนี้	791,200 บาท
- เป็นค่าใช้จ่ายกิจกรรมการรังวัดแนวเขตและแบ่งบริเวณการใช้ประโยชน์ป่าชุมชน	519,440 บาท
- เป็นค่าใช้จ่ายกิจกรรมการจัดทำป่าชุมชน	120,400 บาท
- เป็นค่าใช้จ่ายกิจกรรมการจัดทำแผนที่แสดงแนวเขตของป่าชุมชน มาตรการส่วน 1 : 4,000 และ 1 : 50,000	137,600 บาท
- เป็นค่าใช้จ่ายกิจกรรมการติดตามและประเมินผลการปฏิบัติงาน	13,760 บาท
4. ค่าใช้จ่ายในกิจกรรมการตรวจสอบและรังวัดจัดทำแผนที่แสดงแนวเขตของป่าชุมชน มีรายละเอียด ดังนี้	70,000 บาท
- เป็นค่าใช้จ่ายกิจกรรมการสำรวจและรังวัดแนวเขตพื้นที่ข้อจัดตั้งป่าชุมชน	50,000 บาท
- เป็นค่าใช้จ่ายกิจกรรมการจัดทำแผนที่แสดงแนวเขตของป่าชุมชน มาตรการส่วน 1 : 4,000 และ 1 : 50,000	7,000 บาท
- เป็นค่าใช้จ่ายกิจกรรมการติดตามและประเมินผลการปฏิบัติงาน	13,000 บาท

แผนงานยุทธศาสตร์สร้างการเติบโตอย่างยั่งยืน อนุรักษ์ ฟื้นฟู และป้องกันการทำลายทรัพยากรธรรมชาติ
โครงการป้องกันรักษาป่า ฟื้นฟูป่า และเพิ่มพื้นที่สีเขียว
กิจกรรมหลักส่งเสริมการบริหารจัดการป่าชุมชน
กิจกรรมส่งเสริมการจัดการป่าชุมชน
พื้นที่ปฏิบัติการ :
หน่วยปฏิบัติงาน :

รหัสบัญชี : 47022
หน่วยเบิกจ่าย : สจ.ป.ที่ 10 สาขาเพชรบุรี
สำนักงานคลัง : จังหวัดเพชรบุรี

() ส่วนกลาง สำนัก.ชื่อ..... (X) ส่วนภูมิภาค จ.เพชรบุรี, จ.ประจวบคีรีขันธ์
(X) ส่วนจัดการป่าชุมชน สำนักจัดการทรัพยากรป่าไม้ที่ 10 สาขาเพชรบุรี
() ศูนย์ป่าไม้.....หน่วยป้องกันและพัฒนป่าไม้....., สถานี/ศูนย์/หน่วย/โครงการ.....

แผนการใช้จ่ายเงิน	กิจกรรมการจัดตั้งป่าชุมชน		กิจกรรมการส่งเสริมการจัดการป่าชุมชน		กิจกรรมการจัดทำแนวเขตและแบ่งบริเวณการใช้ประโยชน์ป่าชุมชน (กิโลเมตร)		กิจกรรมการตรวจสอบและรังวัดจัดทำแผนที่แสดงแนวเขตของป่าชุมชน (กิโลเมตร)		รวมวงเงิน	หมายเหตุ
	(ป่าชุมชน)		(ป่าชุมชน)		(กิโลเมตร)		(กิโลเมตร)			
ประเภทรายจ่าย	2		-		120		10		บาท	- งบรายจ่ายอื่น (ค่าที่ดินและสิ่งก่อสร้าง)
1. งบอุดหนุน										ใช้จ่ายในลักษณะของลงทุน รายการที่กรมป่าไม้
2. งบดำเนินงาน										ดำเนินการเอง ให้อำนาจกันได้ภายใต้ศราคารา
3. งบลงทุน										งานค่อนหน่วยที่ได้รับการจัดสรร
4. งบเงินอุดหนุน										
5. งบรายจ่ายอื่น		33,000	-		552,000		70,000		655,000	
5.1 ค่าที่ดินและสิ่งก่อสร้าง		33,000	-		552,000		70,000		655,000	
(1) ค่าก่อสร้างที่มีราคาต่อหน่วยต่ำกว่า 10 ล้านบาท		33,000	-		552,000		70,000		655,000	
- ค่าใช้จ่ายในการจัดตั้งป่าชุมชน จังหวัดเพชรบุรี	1	16,500							16,500	
- ค่าใช้จ่ายในการจัดตั้งป่าชุมชน จังหวัดประจวบคีรีขันธ์	1	16,500							16,500	
- ค่าใช้จ่ายในการจัดทำแนวเขตและแบ่งบริเวณการใช้ประโยชน์ป่าชุมชน จังหวัดเพชรบุรี	75				345,000				345,000	
- ค่าใช้จ่ายในการจัดทำแนวเขตและแบ่งบริเวณการใช้ประโยชน์ป่าชุมชน จังหวัดประจวบคีรีขันธ์	45				207,000				207,000	
- ค่าใช้จ่ายในการตรวจสอบและรังวัดจัดทำแผนที่แสดงแนวเขตของป่าชุมชน จังหวัดเพชรบุรี	5						35,000		35,000	
- ค่าใช้จ่ายในการตรวจสอบและรังวัดจัดทำแผนที่แสดงแนวเขตของป่าชุมชน จังหวัดประจวบคีรีขันธ์	5						35,000		35,000	
รวมวงเงิน (บาท)		33,000	-		552,000		70,000		655,000	
แผนการปฏิบัติงาน										
ตุลาคม		1,600			27,700		4,000		33,300	
พฤศจิกายน		3,200			55,200		6,800		65,200	
ธันวาคม		3,200			55,200		6,800		65,200	
มกราคม		2,000			33,100		4,200		39,300	
กุมภาพันธ์		2,000			33,100		4,200		39,300	
มีนาคม		3,000			44,100		5,600		52,700	
เมษายน		3,200			66,300		8,400		77,900	
พฤษภาคม		3,200			66,300		8,400		77,900	
มิถุนายน		4,600			60,700		7,600		72,900	
กรกฎาคม		2,000			33,100		4,200		39,300	
สิงหาคม		2,000			33,100		4,200		39,300	
กันยายน		3,000			44,100		5,600		52,700	
รวมวงเงิน (บาท)		33,000	-		552,000		70,000		655,000	



คำชี้แจงเพิ่มเติม

- ค่าใช้จ่ายในกิจกรรมการจัดตั้งป่าชุมชน มีรายละเอียด ดังนี้
 - เป็นค่าใช้จ่ายกิจกรรมการจัดทำค่าของจัดตั้งป่าชุมชน 7,000 บาท
 - เป็นค่าใช้จ่ายกิจกรรมการกำหนดบริเวณเพื่อการใช้ประโยชน์และบริเวณเพื่อการอนุรักษ์ในพื้นที่ป่าชุมชน 12,000 บาท
 - เป็นค่าใช้จ่ายกิจกรรมการจัดทำแผนจัดการป่าชุมชน 5,000 บาท
 - เป็นค่าใช้จ่ายกิจกรรมการจัดทำชื่อบันทึกเกี่ยวกับการจัดการป่าชุมชน 5,000 บาท
 - เป็นค่าใช้จ่ายกิจกรรมการติดตามและประเมินผลการปฏิบัติงาน 4,000 บาท
- ค่าใช้จ่ายในกิจกรรมการส่งเสริมการจัดการป่าชุมชน มีรายละเอียด ดังนี้
 - เป็นค่าใช้จ่ายกิจกรรมการสร้างความรู้ความเข้าใจ - บาท
 - เป็นค่าใช้จ่ายกิจกรรมการจัดทำแผนจัดการป่าชุมชน - บาท
 - เป็นค่าใช้จ่ายกิจกรรมการจัดทำชื่อบันทึกเกี่ยวกับจัดการป่าชุมชน - บาท
 - เป็นค่าใช้จ่ายกิจกรรมการติดตามและประเมินผลการปฏิบัติงาน - บาท
- ค่าใช้จ่ายในกิจกรรมการจัดทำแนวเขตและแบ่งบริเวณการใช้ประโยชน์ป่าชุมชน มีรายละเอียด ดังนี้
 - เป็นค่าใช้จ่ายกิจกรรมการจัดทำแนวเขตและแบ่งบริเวณการใช้ประโยชน์ป่าชุมชน 362,400 บาท
 - เป็นค่าใช้จ่ายกิจกรรมการจัดทำป่าชุมชน 84,000 บาท
 - เป็นค่าใช้จ่ายกิจกรรมการจัดทำแผนที่แสดงแนวเขตของป่าชุมชน มาตรการส่วน 1 : 4,000 และ 1 : 50,000 96,000 บาท
 - เป็นค่าใช้จ่ายกิจกรรมการติดตามและประเมินผลการปฏิบัติงาน 9,600 บาท
- ค่าใช้จ่ายในกิจกรรมการตรวจสอบและรังวัดจัดทำแผนที่แสดงแนวเขตของป่าชุมชน มีรายละเอียด ดังนี้
 - เป็นค่าใช้จ่ายกิจกรรมการสำรวจและรังวัดแนวเขตพื้นที่ของจัดตั้งป่าชุมชน 50,000 บาท
 - เป็นค่าใช้จ่ายกิจกรรมการจัดทำแผนที่แสดงแนวเขตของป่าชุมชน มาตรการส่วน 1 : 4,000 และ 1 : 50,000 7,000 บาท
 - เป็นค่าใช้จ่ายกิจกรรมการติดตามและประเมินผลการปฏิบัติงาน 13,000 บาท

แผนงานยุทธศาสตร์การเติบโตอย่างยั่งยืน อนุรักษ์ ฟื้นฟู และป้องกันการทำลายทรัพยากรธรรมชาติ

โครงการป้องกันรักษาป่า พัฒนา และฟื้นฟูพื้นที่สีเขียว

กิจกรรมหลักส่งเสริมการบริหารจัดการป่าชุมชน

กิจกรรมส่งเสริมการจัดการป่าชุมชน

พื้นที่ปฏิบัติการ :

หน่วยปฏิบัติงาน :

รหัสบัญชี : 47022

หน่วยเบิกจ่าย : สป.ที่ 12 สาขากระบี่

สำนักงานคลัง : จังหวัดกระบี่

- () ส่วนกลาง สำนัก.ชื่อย่อ..... (X) ส่วนภูมิภาค จ.กระบี่, จ.พังงา, จ.ภูเก็ต
 (X) ส่วนจัดการป่าชุมชน สำนักจัดการทรัพยากรป่าไม้ที่ 12 สาขากระบี่
 () ศูนย์ป่าไม้.....หน่วยป้องกันและรักษาป่าไม้....., สถานี/ศูนย์/หน่วย/โครงการ.....

แผนการใช้จ่ายเงิน	กิจกรรมการจัดตั้งป่าชุมชน	กิจกรรมการส่งเสริม การจัดทำแผนจัดการ ป่าชุมชน	กิจกรรมการจัดทำ แนวเขตและแบ่งบริเวณ การใช้ประโยชน์ป่าชุมชน (กิลเมตร)	กิจกรรมการตรวจสอบ และรังวัดจัดทำแผนที่แสดง แนวเขตของป่าชุมชน (กิลเมตร)	รวมวงเงิน	หมายเหตุ
	(ป่าชุมชน)	(ป่าชุมชน)		(กิลเมตร)		
ประเภทรายจ่าย	2	-	288	10	บาท	- งบรายจ่ายอื่น (ค่าที่ดินและสิ่งก่อสร้าง)
1. งบบุคลากร						ใช้จ่ายในลักษณะของทุน รายการที่กรมป่าไม้
2. งบดำเนินงาน						ดำเนินการเอง ให้ผู้จ่ายคืนได้ภายใต้อัตราค่า
3. งบลงทุน						งานค่อนน้อยที่ได้รับการจัดสรร
4. งบเงินอุดหนุน						
5. งบรายจ่ายอื่น	33,000	-	1,324,800	70,000	1,427,800	
5.1 ค่าที่ดินและสิ่งก่อสร้าง	33,000	-	1,324,800	70,000	1,427,800	
(1) ค่าก่อสร้างที่มีราคาต่อหน่วยต่ำกว่า 10 ล้านบาท	33,000	-	1,324,800	70,000	1,427,800	
- ค่าใช้จ่ายในการจัดตั้งป่าชุมชน จังหวัดกระบี่	1 ป่าชุมชน	16,500			16,500	
- ค่าใช้จ่ายในการจัดตั้งป่าชุมชน จังหวัดพังงา	1 ป่าชุมชน	16,500			16,500	
- ค่าใช้จ่ายในการจัดทำแนวเขตและแบ่งบริเวณการใช้ประโยชน์ป่าชุมชน จังหวัดกระบี่	136 กิลเมตร		625,600		625,600	
- ค่าใช้จ่ายในการจัดทำแนวเขตและแบ่งบริเวณการใช้ประโยชน์ป่าชุมชน จังหวัดพังงา	143 กิลเมตร		657,800		657,800	
- ค่าใช้จ่ายในการจัดทำแนวเขตและแบ่งบริเวณการใช้ประโยชน์ป่าชุมชน จังหวัดภูเก็ต	9 กิลเมตร		41,400		41,400	
- ค่าใช้จ่ายในการตรวจสอบและรังวัดจัดทำแผนที่แสดงแนวเขตของป่าชุมชน จังหวัดกระบี่	5 กิลเมตร			35,000	35,000	
- ค่าใช้จ่ายในการตรวจสอบและรังวัดจัดทำแผนที่แสดงแนวเขตของป่าชุมชน จังหวัดพังงา	5 กิลเมตร			35,000	35,000	
รวมวงเงิน (บาท)	33,000	-	1,324,800	70,000	1,427,800	
แผนการปฏิบัติงาน						
ตุลาคม	1,600	-	66,200	4,000	71,800	
พฤศจิกายน	3,200	-	132,500	6,800	142,500	
ธันวาคม	3,200	-	132,500	6,800	142,500	
มกราคม	2,000	-	79,400	4,200	85,600	
กุมภาพันธ์	2,000	-	79,400	4,200	85,600	
มีนาคม	3,000	-	106,000	5,600	114,600	
เมษายน	3,200	-	158,900	8,400	170,500	
พฤษภาคม	3,200	-	158,900	8,400	170,500	
มิถุนายน	4,600	-	146,200	7,600	158,400	
กรกฎาคม	2,000	-	79,400	4,200	85,600	
สิงหาคม	2,000	-	79,400	4,200	85,600	
กันยายน	3,000	-	106,000	5,600	114,600	
รวมวงเงิน (บาท)	33,000	-	1,324,800	70,000	1,427,800	

คำชี้แจงเพิ่มเติม

- ค่าใช้จ่ายในกิจกรรมการจัดตั้งป่าชุมชน มีรายละเอียด ดังนี้
 - เป็นค่าใช้จ่ายกิจกรรมการจัดทำค่าขอจัดตั้งป่าชุมชน 7,000 บาท
 - เป็นค่าใช้จ่ายกิจกรรมการกำหนดบริเวณเพื่อการใช้ประโยชน์และบริเวณเพื่อการอนุรักษ์ในพื้นที่ป่าชุมชน 12,000 บาท
 - เป็นค่าใช้จ่ายกิจกรรมการจัดทำแผนจัดการป่าชุมชน 5,000 บาท
 - เป็นค่าใช้จ่ายกิจกรรมการจัดทำข้อบังคับเกี่ยวกับการจัดการป่าชุมชน 5,000 บาท
 - เป็นค่าใช้จ่ายกิจกรรมการติดตามและประเมินผลการปฏิบัติงาน 4,000 บาท
- ค่าใช้จ่ายในกิจกรรมการส่งเสริมการจัดทำแผนจัดการป่าชุมชน มีรายละเอียด ดังนี้
 - เป็นค่าใช้จ่ายกิจกรรมการสร้างความรู้ความเข้าใจ - บาท
 - เป็นค่าใช้จ่ายกิจกรรมการจัดทำแผนจัดการป่าชุมชน - บาท
 - เป็นค่าใช้จ่ายกิจกรรมการจัดทำข้อบังคับเกี่ยวกับการจัดการป่าชุมชน - บาท
 - เป็นค่าใช้จ่ายกิจกรรมการติดตามและประเมินผลการปฏิบัติงาน - บาท
- ค่าใช้จ่ายในกิจกรรมการจัดทำแนวเขตและแบ่งบริเวณการใช้ประโยชน์ป่าชุมชน มีรายละเอียด ดังนี้
 - เป็นค่าใช้จ่ายกิจกรรมการจัดทำแนวเขตและแบ่งบริเวณการใช้ประโยชน์ป่าชุมชน 869,760 บาท
 - เป็นค่าใช้จ่ายกิจกรรมการจัดทำป้ายป่าชุมชน 201,600 บาท
 - เป็นค่าใช้จ่ายกิจกรรมการจัดทำแผนที่แสดงแนวเขตของป่าชุมชน มาตรการส่วน 1 : 4,000 และ 1 : 50,000 230,400 บาท
 - เป็นค่าใช้จ่ายกิจกรรมการติดตามและประเมินผลการปฏิบัติงาน 23,040 บาท
- ค่าใช้จ่ายในกิจกรรมการตรวจสอบและรังวัดจัดทำแผนที่แสดงแนวเขตของป่าชุมชน มีรายละเอียด ดังนี้
 - เป็นค่าใช้จ่ายกิจกรรมการสำรวจและรังวัดแนวเขตพื้นที่ขอจัดตั้งป่าชุมชน 70,000 บาท
 - เป็นค่าใช้จ่ายกิจกรรมการสำรวจและรังวัดแนวเขตพื้นที่ขอจัดตั้งป่าชุมชน 50,000 บาท
 - เป็นค่าใช้จ่ายกิจกรรมการจัดทำแผนที่แสดงแนวเขตของป่าชุมชน มาตรการส่วน 1 : 4,000 และ 1 : 50,000 7,000 บาท
 - เป็นค่าใช้จ่ายกิจกรรมการติดตามและประเมินผลการปฏิบัติงาน 13,000 บาท

แผนงานยุทธศาสตร์สร้างการเติบโตอย่างยั่งยืน ยกระดับพื้นที่ และป้องกันการทุจริตหรือการทุจริต

โครงการป้องกันรักษาป่า พัฒนา และฟื้นคืนที่สีเขียว

กิจกรรมหลักส่งเสริมการบริหารจัดการป่าชุมชน

กิจกรรมส่งเสริมการจัดการป่าชุมชน

พื้นที่ปฏิบัติการ :

หน่วยปฏิบัติงาน :


รหัสบัญชี : 47022

หน่วยเบิกจ่าย : ส.จ.พ.ที่ 13 สาขานราธิวาส

สำนักงานคลัง : จังหวัดนราธิวาส

- () ส่วนกลาง สำนัก.ชื่อย่อ.....
- () ส่วนภูมิภาค จ.นราธิวาส, จ.ยะลา
- () ส่วนจัดการป่าชุมชน สำนักจัดการทรัพยากรป่าไม้ที่ 13 สาขานราธิวาส
- () ศูนย์ป่าไม้.....หน่วยป้องกันและฟื้นฟูป่าไม้....., สถานีศูนย์/หน่วย/โครงการ.....

แผนการใช้จ่ายเงิน	กิจกรรมการจัดตั้งป่าชุมชน	กิจกรรมการส่งเสริมการจัดทำแผนจัดการป่าชุมชน	กิจกรรมการจัดทำแนวเขตและแบ่งบริเวณการใช้ประโยชน์ป่าชุมชน (กิลเมตร)	กิจกรรมการตรวจสอบและรังวัดจัดทำแผนที่แสดงแนวเขตของป่าชุมชน (กิลเมตร)	รวมวงเงิน	หมายเหตุ
	(ป่าชุมชน)	(ป่าชุมชน)	(กิลเมตร)	(กิลเมตร)		
ประเภทรายจ่าย	1	16	69	5	บาท	-งบรายจ่ายอื่น (ค่าที่ดินและสิ่งก่อสร้าง)
1. งบอุดหนุน						ใช้จ่ายในลักษณะบงหนุน รายการที่กรมป่าไม้
2. งบดำเนินงาน						ดำเนินการเอง ให้อำนาจกันไว้ภายใต้ศรัทธา
3. งบลงทุน						งานค้ำหน่วยที่ได้รับบริหารจัดการ
4. งบเงินอุดหนุน						
5. งบรายจ่ายอื่น	16,500	96,000	317,400	35,000	464,900	
5.1 ค่าที่ดินและสิ่งก่อสร้าง	16,500	96,000	317,400	35,000	464,900	
(1) ค่าก่อสร้างที่มีราคาต่อหน่วยต่ำกว่า 10 ล้านบาท	16,500	96,000	317,400	35,000	464,900	
- ค่าใช้จ่ายในการจัดตั้งป่าชุมชน จังหวัดนราธิวาส	1 ป่าชุมชน 16,500				16,500	
- ค่าใช้จ่ายในการส่งเสริมการจัดทำแผนจัดการป่าชุมชน จังหวัดนราธิวาส	8 ป่าชุมชน	48,000			48,000	
- ค่าใช้จ่ายในการส่งเสริมการจัดทำแผนจัดการป่าชุมชน จังหวัดยะลา	8 ป่าชุมชน	48,000			48,000	
- ค่าใช้จ่ายในการจัดทำแนวเขตและแบ่งบริเวณการใช้ประโยชน์ป่าชุมชน จังหวัดนราธิวาส	26 กิลเมตร		119,600		119,600	
- ค่าใช้จ่ายในการจัดทำแนวเขตและแบ่งบริเวณการใช้ประโยชน์ป่าชุมชน จังหวัดยะลา	43 กิลเมตร		197,800		197,800	
- ค่าใช้จ่ายในการตรวจสอบและรังวัดจัดทำแผนที่แสดงแนวเขตของป่าชุมชน จังหวัดนราธิวาส	5 กิลเมตร			35,000	35,000	
รวมวงเงิน (บาท)	16,500	96,000	317,400	35,000	464,900	
แผนการปฏิบัติงาน						
ตุลาคม	800	4,800	15,900	2,000	23,500	
พฤศจิกายน	1,600	9,600	31,700	3,400	46,300	
ธันวาคม	1,600	9,600	31,700	3,400	46,300	
มกราคม	1,000	5,800	19,000	2,100	27,900	
กุมภาพันธ์	1,000	5,800	19,000	2,100	27,900	
มีนาคม	1,500	7,600	25,300	2,800	37,200	
เมษายน	1,600	11,600	38,200	4,200	55,600	
พฤษภาคม	1,600	11,600	38,200	4,200	55,600	
มิถุนายน	2,300	10,400	35,100	3,800	51,600	
กรกฎาคม	1,000	5,800	19,000	2,100	27,900	
สิงหาคม	1,000	5,800	19,000	2,100	27,900	
กันยายน	1,500	7,600	25,300	2,800	37,200	
รวมวงเงิน (บาท)	16,500	96,000	317,400	35,000	464,900	



คำชี้แจงเพิ่มเติม

1. ค่าใช้จ่ายในกิจกรรมการจัดตั้งป่าชุมชน มีรายละเอียด ดังนี้
 - เป็นค่าใช้จ่ายกิจกรรมการจัดทำคำขอจัดตั้งป่าชุมชน 3,500 บาท
 - เป็นค่าใช้จ่ายกิจกรรมการจัดทำคำขอจัดตั้งป่าชุมชน 6,000 บาท
 - เป็นค่าใช้จ่ายกิจกรรมการจัดทำแผนจัดการป่าชุมชน 2,500 บาท
 - เป็นค่าใช้จ่ายกิจกรรมการจัดทำข้อบังคับเกี่ยวกับการจัดการป่าชุมชน 2,500 บาท
 - เป็นค่าใช้จ่ายกิจกรรมการจัดทำแผนจัดการป่าชุมชน 2,000 บาท
2. ค่าใช้จ่ายในกิจกรรมการส่งเสริมการจัดทำแผนจัดการป่าชุมชน มีรายละเอียด ดังนี้
 - เป็นค่าใช้จ่ายกิจกรรมการสร้างความรู้ความเข้าใจ 24,000 บาท
 - เป็นค่าใช้จ่ายกิจกรรมการจัดทำแผนจัดการป่าชุมชน 40,000 บาท
 - เป็นค่าใช้จ่ายกิจกรรมการจัดทำข้อบังคับเกี่ยวกับการจัดการป่าชุมชน 24,000 บาท
 - เป็นค่าใช้จ่ายกิจกรรมการจัดทำแผนจัดการป่าชุมชน 8,000 บาท
3. ค่าใช้จ่ายในกิจกรรมการจัดทำแนวเขตและแบ่งบริเวณการใช้ประโยชน์ป่าชุมชน มีรายละเอียด ดังนี้
 - เป็นค่าใช้จ่ายกิจกรรมการจัดทำแนวเขตและแบ่งบริเวณการใช้ประโยชน์ป่าชุมชน 208,380 บาท
 - เป็นค่าใช้จ่ายกิจกรรมการจัดทำป้ายป่าชุมชน 48,300 บาท
 - เป็นค่าใช้จ่ายกิจกรรมการจัดทำแผนที่แสดงแนวเขตของป่าชุมชน 55,200 บาท
 - เป็นค่าใช้จ่ายกิจกรรมการจัดทำแผนที่แสดงแนวเขตของป่าชุมชน 5,200 บาท
4. ค่าใช้จ่ายในกิจกรรมการตรวจสอบและรังวัดจัดทำแผนที่แสดงแนวเขตของป่าชุมชน มีรายละเอียด ดังนี้
 - เป็นค่าใช้จ่ายกิจกรรมการสำรวจและรังวัดแนวเขตพื้นที่ของจัดตั้งป่าชุมชน 25,000 บาท
 - เป็นค่าใช้จ่ายกิจกรรมการจัดทำแผนที่แสดงแนวเขตของป่าชุมชน 3,500 บาท
 - เป็นค่าใช้จ่ายกิจกรรมการจัดทำแผนที่แสดงแนวเขตของป่าชุมชน 6,500 บาท

สรุปบัญชีเอกสาร

หน้า

แผนปฏิบัติงานและงบประมาณ	๑
เอกสารที่ ๑ แบบรายงานผลการใช้จ่ายเงิน รายเดือน	๘
เอกสารที่ ๒ แผนการดำเนินงาน กิจกรรมส่งเสริมการจัดการป่าชุมชน ประจำปี พ.ศ. ๒๕๖๕	๙
เอกสารที่ ๓ แบบฟอร์มการตรวจเอกสารการจัดตั้งป่าชุมชน	๑๐
เอกสารที่ ๔ แบบรายงานรายชื่อป่าชุมชนที่ดำเนินการส่งเสริมการจัดตั้งป่าชุมชน	๑๑
เอกสารที่ ๕ แบบรายงานผลการดำเนินงานการสร้างความรู้ความเข้าใจ	๑๒
เอกสารที่ ๖ แผนที่ประกอบการจัดทำแผนจัดการป่าชุมชน	๑๓
เอกสารที่ ๗ แบบฟอร์มการตรวจเอกสารการส่งเสริมการจัดทำแผนจัดการป่าชุมชน	๑๔
เอกสารที่ ๘ แบบรายงานรายชื่อป่าชุมชนที่ดำเนินการส่งเสริมการจัดทำแผนจัดการป่าชุมชน	๑๕
เอกสารที่ ๙ ตาราง Attribute table ข้อมูล Shapefile ในรูปแบบ Polygon ของแปลงป่าชุมชน	๑๖
เอกสารที่ ๑๐ แผนที่แสดงลักษณะภูมิประเทศการแบ่งบริเวณการใช้ประโยชน์ป่าชุมชน	๑๗
เอกสารที่ ๑๑ แผนที่ภาพถ่ายออร์โธรีซีเชิงเลขการแบ่งบริเวณการใช้ประโยชน์ป่าชุมชน	๑๘
เอกสารที่ ๑๒ แบบป้ายแสดงแนวเขตป่าชุมชน บริเวณเพื่อการอนุรักษ์ และบริเวณเพื่อการใช้ประโยชน์	๑๙
เอกสารที่ ๑๓ แบบฟอร์มการตรวจเอกสารการจัดทำแนวเขตและแบ่งบริเวณการใช้ประโยชน์ป่าชุมชน	๒๐
เอกสารที่ ๑๔ แบบรายงานรายชื่อป่าชุมชนที่ดำเนินการจัดทำแนวเขตและแบ่งบริเวณการใช้ประโยชน์ป่าชุมชน	๒๑
เอกสารที่ ๑๕ แบบรายงานการจัดทำและการติดตั้งป้ายแสดงแนวเขตป่าชุมชน	๒๒
เอกสารที่ ๑๖ แผนที่แสดงลักษณะภูมิประเทศแนวเขตการจัดตั้งป่าชุมชน	๒๓
เอกสารที่ ๑๗ แผนที่ภาพถ่ายออร์โธรีซีเชิงเลขแนวเขตการจัดตั้งป่าชุมชน	๒๕
เอกสารที่ ๑๘ แบบฟอร์มการตรวจเอกสารการตรวจสอบและรังวัดจัดทำแผนที่แสดงแนวเขตป่าชุมชน	๒๖
เอกสารที่ ๑๙ แบบรายงานรายชื่อป่าชุมชนที่ดำเนินการตรวจสอบและรังวัดจัดทำแผนที่แสดงแนวเขตป่าชุมชน	๒๗
เอกสารที่ ๒๐ สรุบบนสอบถามการมีส่วนร่วมของทุกภาคส่วนในการดูแล รักษา พัฒนาป่าไม้ และความพึงพอใจ ของผู้รับบริการ กิจกรรมส่งเสริมการจัดการป่าชุมชน	๒๘
เอกสารที่ ๒๑ แบบสอบถามการมีส่วนร่วมของทุกภาคส่วนในการดูแล รักษา พัฒนาป่าไม้ และความพึงพอใจ ของผู้รับบริการ กิจกรรมส่งเสริมการจัดการป่าชุมชน	๓๓
คำขอจัดตั้งป่าชุมชน คนช. ๖-๑ - คนช. ๖-๒	๓๖
แผนจัดการป่าชุมชน คนช. ๕-๑ - คนช. ๕-๓	๔๙
ตัวอย่างข้อบังคับเกี่ยวกับการจัดการป่าชุมชน	๕๗
แบบรายงานแผน/ผลการปฏิบัติงานและการใช้จ่ายงบประมาณ	๕๙
รายละเอียดค่าใช้จ่ายในการจัดตั้งป่าชุมชน	๖๒
รายละเอียดค่าใช้จ่ายในการส่งเสริมการจัดทำแผนจัดการป่าชุมชน	๖๓
รายละเอียดค่าใช้จ่ายในการจัดทำแนวเขตและแบ่งบริเวณการใช้ประโยชน์ป่าชุมชน	๖๔
รายละเอียดค่าใช้จ่ายในการตรวจสอบและรังวัดจัดทำแผนที่แสดงแนวเขตของป่าชุมชน	๖๕

แผนปฏิบัติการและงบประมาณ
แผนงานยุทธศาสตร์สร้างการเติบโตอย่างยั่งยืน อนุรักษ์ ป่าไม้ และป้องกันการทำลายทรัพยากรธรรมชาติ
โครงการป้องกันรักษาป่า พัฒนาและเพิ่มพื้นที่สีเขียว
กิจกรรมหลักส่งเสริมการบริหารจัดการป่าชุมชน กิจกรรมส่งเสริมการจัดการป่าชุมชน
ประจำปีงบประมาณ พ.ศ. ๒๕๖๕

๑. หน่วยงานรับผิดชอบ สำนักจัดการทรัพยากรป่าไม้แห่งท้องที่
๒. พื้นที่ดำเนินการ จังหวัดในท้องที่รับผิดชอบของสำนักจัดการทรัพยากรป่าไม้แห่งท้องที่
๓. ระยะเวลากิจกรรม ๑ ตุลาคม ๒๕๖๔ - ๓๐ กันยายน ๒๕๖๕

๔. กิจกรรม

๔.๑ กิจกรรมอำนวยการ

ประสานการดำเนินงานกิจกรรมส่งเสริมการจัดการป่าชุมชน ประจำปีงบประมาณ พ.ศ. ๒๕๖๕

๔.๒ กิจกรรมการจัดตั้งป่าชุมชน

๔.๒.๑ หลักเกณฑ์การคัดเลือกพื้นที่เป้าหมาย

๑) พื้นที่ที่ขอจัดตั้งป่าชุมชนต้องเป็นพื้นที่ป่าสงวนแห่งชาติ หรือพื้นที่ป่าไม้ตามพระราชบัญญัติป่าไม้ พุทธศักราช ๒๔๘๔

๒) พื้นที่ที่ขอจัดตั้งป่าชุมชนต้องไม่อยู่ในเขตป่าอนุรักษ์ ต้องไม่เป็นหรือไม่มีพื้นที่ที่บุคคลใดได้มาตามประมวลกฎหมายที่ดิน ต้องไม่เป็นหรือไม่มีพื้นที่ที่ส่วนราชการ รัฐวิสาหกิจ หน่วยงานของรัฐ หรือบุคคลใดได้รับอนุญาตเข้าทำประโยชน์ ต้องไม่เป็นหรือไม่มีพื้นที่ที่กรมป่าไม้ใช้หรือจัดการหรือประกาศเป็นพื้นที่วิจัยหรือจัดการใดๆ หรือพื้นที่ที่กรมป่าไม้ส่งมอบให้กรมอุทยานแห่งชาติ สัตว์ป่า และพันธุ์พืช เพื่อกำหนดเป็นพื้นที่ป่าอนุรักษ์ร้อยละเอียดของเนื้อที่ประเทศไทย

๔.๒.๒ แนวทางการดำเนินการ

๑) จัดทำแผนการดำเนินงานประจำปี (Action Plan) (เอกสารที่ ๒) วางแผน ประสานงาน และดำเนินการส่งเสริมการจัดตั้งป่าชุมชนให้กับชุมชนในพื้นที่เป้าหมาย

๒) ให้เจ้าหน้าที่ดำเนินการส่งเสริม สนับสนุน และให้คำแนะนำชุมชนในพื้นที่เป้าหมายจัดทำเอกสารและหลักฐาน ดังต่อไปนี้

- (๑) จัดทำคำขอจัดตั้งป่าชุมชน คนช. ๖-๑
- (๒) จัดทำรายชื่อและประวัติของผู้ร่วมขอจัดตั้งป่าชุมชนโดยสังเขป คนช. ๖-๑(๑)
- (๓) จัดทำรายชื่อคณะกรรมการจัดการป่าชุมชน คนช. ๖-๑(๒)
- (๔) จัดทำแผนจัดการป่าชุมชน คนช. ๕-๑
- (๕) จัดทำแผนปฏิบัติการป่าชุมชน คนช. ๕-๒
- (๖) จัดทำรายการไม้ทรงคุณค่าในป่าชุมชน คนช. ๕-๓ (ถ้ามี)
- (๗) จัดทำข้อบังคับเกี่ยวกับการจัดการป่าชุมชน

๓) ส่งเสริมให้ชุมชนยื่นคำขอและเอกสารที่เกี่ยวข้อง ณ สำนักจัดการทรัพยากรป่าไม้แห่งท้องที่ หรือศูนย์ป่าไม้แห่งท้องที่

๔) ให้ดำเนินการตรวจสอบความครบถ้วนถูกต้องของเอกสารตามแบบฟอร์มการตรวจเอกสารการจัดตั้งป่าชุมชน (Check List) (เอกสารที่ ๓) และแบบรายงานรายชื่อป่าชุมชนที่ดำเนินการส่งเสริมการจัดตั้งป่าชุมชน (เอกสารที่ ๔) พร้อมสแกนเอกสารคำขอจัดตั้งป่าชุมชนที่เกี่ยวข้องเป็นไฟล์ข้อมูล (PDF) ใส่แผ่นบันทึกข้อมูล (CD) ส่งให้กรมป่าไม้ทราบ ภายในวันที่ ๒๕ ของทุกเดือน

๕) ให้จัดทำรายงานผลการตรวจสอบคำขอจัดตั้งป่าชุมชนตามแบบ คนช. ๖-๒ โดยให้เจ้าหน้าที่ผู้ที่ได้รับมอบหมายในการตรวจสอบคำขอ จำนวน ๑ ราย และเจ้าหน้าที่ผู้ที่ได้รับมอบหมายให้ตรวจสอบพื้นที่ ไร่ วัด พื้นที่ และจัดทำแผนที่แสดงแนวเขตป่าชุมชน จำนวน ๑ ราย ลงนามเป็นผู้รายงานผลการตรวจสอบ ให้บุคคลซึ่งได้รับการเสนอชื่อเป็นประธานกรรมการจัดการป่าชุมชนลงนามเป็นผู้ยื่นคำขอจัดตั้งป่าชุมชน/ผู้นาตรวจ และให้ผู้อำนวยการส่วนจัดการป่าชุมชน ลงนามเป็นผู้ตรวจสอบรายงาน

๖) ให้เสนอรายชื่อเจ้าหน้าที่กรมป่าไม้ (หัวหน้าหน่วยป้องกันและพัฒนาป่าไม้ และ/หรือเจ้าหน้าที่ผู้ปฏิบัติงานด้านป่าชุมชน) เพื่อให้คณะกรรมการป่าชุมชนประจำจังหวัดพิจารณาแต่งตั้งเป็น “เจ้าหน้าที่ป่าชุมชน”

๗) ให้ส่งคำขอจัดตั้งป่าชุมชนพร้อมเอกสารที่เกี่ยวข้องให้คณะกรรมการป่าชุมชนประจำจังหวัดเพื่อพิจารณา หากมีการปรับปรุงแก้ไข ให้ประสานชุมชนดำเนินการให้เป็นไปตามความเห็นคณะกรรมการป่าชุมชนประจำจังหวัด

ทั้งนี้ การดำเนินการให้เป็นไปตามระเบียบคณะกรรมการนโยบายป่าชุมชน ว่าด้วยหลักเกณฑ์วิธีการ และเงื่อนไขการจัดตั้งและขยายเขตป่าชุมชน พ.ศ. ๒๕๖๓ และระเบียบกฎหมายอื่นที่เกี่ยวข้อง

๔.๓ กิจกรรมการส่งเสริมการจัดทำแผนจัดการป่าชุมชน

๔.๓.๑ หลักเกณฑ์การคัดเลือกป่าชุมชนเป้าหมาย

ป่าชุมชนตามมาตรา ๙๙ และป่าชุมชนตามมาตรา ๑๐๐ แห่งพระราชบัญญัติป่าชุมชน พ.ศ. ๒๕๖๒

๔.๓.๒ แนวทางการดำเนินการ

๑) การสร้างความรู้ความเข้าใจ

(๑) การส่งเสริมประชาสัมพันธ์ ให้ความรู้ คำแนะนำ ขั้นตอนกระบวนการดำเนินงาน การส่งเสริมการจัดการป่าชุมชน และแจ้งข่าวด้านป่าชุมชนให้กับป่าชุมชนเป้าหมายอย่างต่อเนื่องและสม่ำเสมอ โดยวางแผนและกำหนดแผนดำเนินงานประจำปี (Action Plan) (เอกสารที่ ๒) ในชุมชนเป้าหมายที่จะส่งเสริมการดำเนินการตามพระราชบัญญัติป่าชุมชน พ.ศ. ๒๕๖๒ เช่น การผลิตสื่อ การสร้างกระบวนการเรียนรู้ การฝึกอบรม การจัดเวทีชาวบ้าน การสร้างความรู้ความเข้าใจเกี่ยวกับกฎหมายและงานด้านป่าชุมชน เป็นต้น

(๒) จัดทำแบบรายงานผลการดำเนินการสร้างความรู้ ความเข้าใจ (เอกสารที่ ๕) ส่งสำนักจัดการป่าชุมชน ทุก ๖ เดือนรอบที่ ๑ ภายในวันที่ ๑๑ เมษายน ๒๕๖๕ และรอบที่ ๒ ภายในวันที่ ๕ ตุลาคม ๒๕๖๕ เพื่อรวบรวมส่งให้สำนักจัดการป่าชุมชน กรมป่าไม้ ต่อไป

๒) การจัดทำแผนจัดการป่าชุมชน

(๑) ประสานงาน ให้คำแนะนำ และดำเนินการส่งเสริมการจัดทำแผนจัดการป่าชุมชนตาม มาตรา ๙๙ และมาตรา ๑๐๐ แห่งพระราชบัญญัติป่าชุมชน พ.ศ. ๒๕๖๒ ให้กับชุมชนในการจัดทำแผนจัดการป่าชุมชนซึ่งประกอบด้วยกิจกรรมด้านหนึ่งด้านใดหรือทั้ง ๕ ด้าน ดังนี้ ด้านการอนุรักษ์ ด้านการฟื้นฟู ด้านการพัฒนา ด้านการควบคุมดูแล และด้านการใช้ประโยชน์จากทรัพยากรธรรมชาติในป่าชุมชน และให้ กำหนดบริเวณเพื่อการอนุรักษ์ และบริเวณเพื่อการใช้ประโยชน์ หรือบริเวณเพื่อการอนุรักษ์เพียงอย่างเดียว

(๒) ให้เจ้าหน้าที่ดำเนินการส่งเสริมสนับสนุน และให้คำแนะนำ ชุมชนจัดทำแผนจัดการป่าชุมชน ประกอบด้วย

(๒.๑) แผนจัดการป่าชุมชน คนช. ๕-๑

(๒.๒) แผนปฏิบัติการป่าชุมชน คนช. ๕-๒

(๒.๓) รายการไม้ทรงคุณค่าในป่าชุมชน คนช. ๕-๓ (ถ้ามี)

(๒.๔) ข้อบังคับเกี่ยวกับการจัดการป่าชุมชน

ทั้งนี้ ให้แนบแผนที่มาตราส่วน ๑ : ๕๐,๐๐๐ หรือแผนที่ภาพถ่ายดาวเทียม เพื่อแสดงแนวเขตป่าชุมชน และกำหนดบริเวณเพื่อการอนุรักษ์ และบริเวณเพื่อการใช้ประโยชน์ (เอกสารที่ ๖)

(๓) ส่งเสริมให้ชุมชนยื่นแผนจัดการป่าชุมชนและเอกสารที่เกี่ยวข้อง ณ สำนักจัดการทรัพยากรป่าไม้แห่งท้องที่ หรือศูนย์ป่าไม้แห่งท้องที่

(๔) เมื่อได้รับแผนจัดการป่าชุมชนและเอกสารที่เกี่ยวข้องแล้ว ให้ดำเนินการตรวจสอบ เอกสารตามแบบฟอร์มการตรวจสอบการส่งเสริมการจัดทำแผนการจัดการป่าชุมชน (Check List) (เอกสารที่ ๗) และแบบรายงานรายชื่อป่าชุมชนที่ดำเนินการส่งเสริมการจัดทำแผนการจัดการป่าชุมชน (เอกสารที่ ๘) พร้อมสแกนเอกสารแผนจัดการป่าชุมชนและเอกสารที่เกี่ยวข้องเป็นไฟล์ข้อมูล (PDF) ใส่แผ่นบันทึกข้อมูล (CD) ส่งให้กรมป่าไม้ทราบ ภายในวันที่ ๒๕ ของทุกเดือน

(๕) หากมีการปรับปรุงแก้ไขแผนจัดการป่าชุมชนจากคณะกรรมการป่าชุมชนประจำจังหวัด ให้ประสานชุมชนดำเนินการให้เป็นไปตามความเห็นคณะกรรมการป่าชุมชนประจำจังหวัด

(๖) ให้เสนอรายชื่อเจ้าหน้าที่กรมป่าไม้ (หัวหน้าหน่วยป้องกันและพัฒนาป่าไม้ และ/หรือ เจ้าหน้าที่ผู้ปฏิบัติงานด้านป่าชุมชน) เพื่อให้คณะกรรมการป่าชุมชนประจำจังหวัดพิจารณาแต่งตั้งเป็น “เจ้าหน้าที่ป่าชุมชน”

ทั้งนี้ การดำเนินการให้เป็นไปตามระเบียบคณะกรรมการนโยบายป่าชุมชน ว่าด้วยการจัดทำแผนจัดการป่าชุมชน พ.ศ. ๒๕๖๓ และระเบียบกฎหมายอื่นที่เกี่ยวข้อง

๔.๔ กิจกรรมการจัดทำแนวเขตและแบ่งบริเวณการใช้ประโยชน์ป่าชุมชน

๔.๔.๑ หลักเกณฑ์การคัดเลือกป่าชุมชนเป้าหมาย

ป่าชุมชนตามมาตรา ๙๙ และป่าชุมชนตามมาตรา ๑๐๐ แห่งพระราชบัญญัติป่าชุมชน พ.ศ. ๒๕๖๒

๔.๔.๒ แนวทางการดำเนินการ

๑) จัดทำแผนการดำเนินงานประจำปี (Action Plan) (เอกสารที่ ๒) วางแผน ประสานงาน และดำเนินการจัดทำแนวเขตและแบ่งบริเวณการใช้ประโยชน์ป่าชุมชน

๒) การรังวัดแนวเขตและแบ่งบริเวณการใช้ประโยชน์ป่าชุมชน

(๑) ให้เจ้าหน้าที่ เจ้าหน้าที่รังวัด และผู้นำตรวจ ร่วมกันตรวจสอบและรังวัดพื้นที่ป่าชุมชน ตามมาตรา ๙๙ และป่าชุมชนตามมาตรา ๑๐๐ แห่งพระราชบัญญัติป่าชุมชน พ.ศ. ๒๕๖๒

(๒) การรังวัดพื้นที่ป่าชุมชนตามข้อ (๑) ให้เป็นไปตามมาตรฐานการรังวัดบนแผนที่ภาพถ่ายทางอากาศ ที่คณะกรรมการกำหนดมาตรฐานระวางแผนที่และแผนที่รูปแปลงที่ดินในที่ดินของรัฐกำหนด

๓) การจัดทำแผนที่แสดงแนวเขตป่าชุมชน และแบ่งบริเวณการใช้ประโยชน์

(๑) เมื่อทำการตรวจสอบและรังวัดพื้นที่ป่าชุมชนแล้ว ให้เจ้าหน้าที่จัดทำแผนที่แสดงแนวเขตป่าชุมชน ดังนี้

(๑.๑) เมื่อทำการตรวจสอบและรังวัดพื้นที่ป่าชุมชนแล้ว ให้เจ้าหน้าที่จัดทำข้อมูล Shapefile ในรูปแบบ Polygon เป็นรายป่าชุมชน แต่ละป่าชุมชนประกอบด้วยขอบเขตป่าชุมชน ขอบเขตบริเวณพื้นที่เพื่อการอนุรักษ์ และขอบเขตบริเวณพื้นที่เพื่อการใช้ประโยชน์รายละเอียดตามแบบฟอร์มตาราง Attribute table (เอกสารที่ ๙) พร้อมจัดทำแผนที่ ดังนี้

- แผนที่แสดงลักษณะภูมิประเทศ (๑:๕๐,๐๐๐) ให้จัดทำแผนที่แสดงแนวเขตป่าชุมชน พร้อมระบุการแบ่งบริเวณพื้นที่เพื่อการอนุรักษ์และบริเวณพื้นที่เพื่อการใช้ประโยชน์ (เอกสารที่ ๑๐)

- แผนที่ภาพถ่ายออร์โธรีซิสเชิงเลข (๑:๔,๐๐๐) ให้จัดทำแผนที่แสดงแนวเขตป่าชุมชน พร้อมระบุการแบ่งบริเวณพื้นที่เพื่อการอนุรักษ์และบริเวณพื้นที่เพื่อการใช้ประโยชน์ ในกรณีที่ป่าชุมชนนั้นมีหลายแปลง ให้จัดทำแผนที่แยกเป็นรายแปลงทุกแปลง (เอกสารที่ ๑๑)

ทั้งนี้ ให้เจ้าหน้าที่ผู้ที่ได้รับมอบหมายหรือเจ้าหน้าที่รังวัดลงนามกำกับแผนที่ อย่างน้อยจำนวน ๑ ราย

๔) การจัดทำป้ายป่าชุมชน

(๑) ให้ดำเนินการจัดทำป้ายแสดงแนวเขตป่าชุมชนหรือป้ายแสดงแนวเขตบริเวณเพื่อการอนุรักษ์หรือป้ายแสดงแนวเขตบริเวณเพื่อการใช้ประโยชน์ โดยให้จัดทำอย่างน้อยจำนวน ๕ ป้าย ต่อ ๑ กิโลเมตร

(๒) ควรพิจารณาการจัดทำป้ายแสดงแนวเขตป่าชุมชนเป็นลำดับแรก

(๓) รูปแบบหรือลักษณะของป้าย ทำด้วยแผ่นโลหะหรือวัสดุอื่นที่มีความทนทานไม่เสื่อมสลายได้ง่าย มีขนาดกว้าง ๒๐ เซนติเมตร ยาว ๕๐ เซนติเมตร ตัวหนังสือสีขาว ขนาดความสูง ๖ เซนติเมตร ดังนี้ (เอกสารที่ ๑๒)

(๓.๑) ป้ายแสดงแนวเขตป่าชุมชน พื้นสีเขียว ระบุถ้อยคำว่า “เขตป่าชุมชน” โดยมีตราสัญลักษณ์กรมป่าไม้ ด้านหน้าข้อความ

(๓.๒) ป้ายแสดงแนวเขตบริเวณเพื่อการอนุรักษ์ พื้นสีแดง ระบุถ้อยคำว่า “บริเวณเพื่อการอนุรักษ์”

(๓.๓) ป้ายแสดงแนวเขตบริเวณเพื่อการใช้ประโยชน์ พื้นสีน้ำตาล ระบุถ้อยคำว่า “บริเวณเพื่อการใช้ประโยชน์”

(๔) หลักเกณฑ์การติดตั้งป้าย ให้ติดตั้งป้ายในจุดที่สังเกตเห็นได้ง่ายตามความเหมาะสมของสภาพพื้นที่

๕) ให้ดำเนินการตรวจสอบความครบถ้วนถูกต้องของเอกสารตาม (เอกสารที่ ๑๓) การตรวจเอกสารการจัดทำแนวเขตและแบ่งบริเวณการใช้ประโยชน์ป่าชุมชน (Check List) และแบบรายงานรายชื่อป่าชุมชนที่ดำเนินการจัดทำแนวเขตและแบ่งบริเวณการใช้ประโยชน์ป่าชุมชน (เอกสารที่ ๑๔) และแบบรายงานการจัดทำและการติดตั้งป้ายแสดงแนวเขตป่าชุมชน หรือป้ายแสดงแนวเขตบริเวณเพื่อการอนุรักษ์ หรือป้ายแสดงแนวเขตเพื่อการใช้ประโยชน์ (เอกสารที่ ๑๕) พร้อมรวบรวมไฟล์และสแกนเอกสารที่เกี่ยวข้องเป็นไฟล์ข้อมูล (PDF) ใส่แผ่นบันทึกข้อมูล (CD) ส่งให้กรมป่าไม้ทราบ ภายในวันที่ ๒๕ ของทุกเดือน

ทั้งนี้ การดำเนินการกิจกรรมการจัดทำแนวเขตและแบ่งบริเวณการใช้ประโยชน์ป่าชุมชนให้เป็นไปตามระเบียบคณะกรรมการนโยบายป่าชุมชน ว่าด้วยการกำหนดขนาดของพื้นที่ป่าชุมชน และสัดส่วนการใช้ประโยชน์ในพื้นที่ป่าชุมชน พ.ศ. ๒๕๖๓ และระเบียบกรมป่าไม้ ว่าด้วยการจัดทำหลักเขต ป้ายหรือเครื่องหมายอื่น เพื่อแสดงแนวเขตป่าชุมชน บริเวณเพื่อการอนุรักษ์ และบริเวณเพื่อการใช้ประโยชน์ พ.ศ. ๒๕๖๔ และระเบียบกฎหมายอื่นที่เกี่ยวข้อง

๔.๕ กิจกรรมการตรวจสอบและรังวัดจัดทำแผนที่แสดงแนวเขตของป่าชุมชน

๔.๕.๑ หลักเกณฑ์การคัดเลือกพื้นที่เป้าหมาย

๑) พื้นที่ที่ขอจัดตั้งป่าชุมชนต้องเป็นพื้นที่ป่าสงวนแห่งชาติ หรือพื้นที่ป่าไม้ตามพระราชบัญญัติป่าไม้ พุทธศักราช ๒๔๘๔

๒) พื้นที่ที่ขอจัดตั้งป่าชุมชนต้องไม่อยู่ในเขตป่าอนุรักษ์ ต้องไม่เป็นหรือไม่มีพื้นที่ที่บุคคลใดได้มาตามประมวลกฎหมายที่ดิน ต้องไม่เป็นหรือไม่มีพื้นที่ที่ส่วนราชการ รัฐวิสาหกิจ หน่วยงานของรัฐ หรือบุคคลใดได้รับอนุญาตเข้าทำประโยชน์ ต้องไม่เป็นหรือไม่มีพื้นที่ที่กรมป่าไม้ใช้หรือจัดการหรือประกาศเป็นพื้นที่วิจัยหรือจัดการใดๆ หรือพื้นที่ที่กรมป่าไม้ส่งมอบให้กรมอุทยานแห่งชาติ สัตว์ป่า และพันธุ์พืช เพื่อกำหนดเป็นพื้นที่ป่าอนุรักษ์ร้อยละยี่สิบห้าของเนื้อที่ประเทศไทย

๓) เป็นพื้นที่เป้าหมายเดียวกับกิจกรรมจัดตั้งป่าชุมชน ตามข้อ ๔.๒

๔.๕.๒ แนวทางการดำเนินการ

๑) จัดทำแผนดำเนินงานประจำปี (Action Plan) (เอกสารที่ ๒) วางแผน ประสานงาน และดำเนินการตรวจสอบและรังวัดจัดทำแผนที่แสดงแนวเขตของป่าชุมชน

๒) การสำรวจและรังวัดแนวเขตพื้นที่ที่ขอจัดตั้งป่าชุมชน

(๑) เมื่อได้รับคำขอจัดตั้งป่าชุมชนแล้ว ให้เจ้าหน้าที่รังวัดและผู้นำตรวจร่วมกันตรวจสอบและรังวัดพื้นที่ที่ขอจัดตั้งป่าชุมชน

(๒) การรังวัดพื้นที่ป่าชุมชนตามข้อ (๑) ให้เป็นไปตามมาตรฐานการรังวัดบนแผนที่ภาพถ่ายทางอากาศ ที่คณะกรรมการกำหนดมาตรฐานระวางแผนที่และแผนที่รูปแปลงที่ดินในที่ดินของรัฐกำหนด

๓) การจัดทำแผนที่แสดงแนวเขตป่าชุมชน

(๑) เมื่อทำการตรวจสอบและรังวัดพื้นที่ที่ขอจัดตั้งป่าชุมชนแล้ว ให้จัดทำข้อมูล Shapefile ในรูปแบบ Polygon ของแปลงป่าชุมชนรายละเอียดตามตาราง Attribute table (เอกสารที่ ๙) โดยให้จัดทำข้อมูลพิกัดรอบขอบเขตป่าชุมชน พร้อมจัดทำแผนที่ ดังนี้

- แผนที่แสดงลักษณะภูมิประเทศ (๑:๕๐,๐๐๐) ให้จัดทำแผนที่แสดงแนวเขตป่าชุมชน และต้องแสดงค่าพิกัดจาก UTM กำกับ (เอกสารที่ ๑๖)

- แผนที่ภาพถ่ายออร์โธรีซิเชิงเลข (๑:๔,๐๐๐) ให้จัดทำแผนที่แสดงแนวเขตป่าชุมชน (เอกสารที่ ๑๗)

(๒) ให้ผู้อำนวยการสำนักจัดการทรัพยากรป่าไม้แห่งท้องที่แต่งตั้งคณะกรรมการตรวจสอบแผนที่แสดงแนวเขตป่าชุมชนที่ขอจัดตั้ง จำนวนไม่น้อยกว่า ๕ คน โดยมีผู้อำนวยการสำนักจัดการทรัพยากรป่าไม้แห่งท้องที่เป็นประธานกรรมการ และมีเจ้าหน้าที่สำนักจัดการทรัพยากรป่าไม้แห่งท้องที่ซึ่งมีคุณสมบัติด้านการรังวัดหรือการจัดทำแนวเขต อย่างน้อย ๑ คน ร่วมเป็นคณะกรรมการ

(๓) การประชุมของคณะกรรมการตามข้อ (๒) ต้องมีกรรมการมาประชุมไม่น้อยกว่ากึ่งหนึ่งของจำนวนกรรมการทั้งหมดจึงจะเป็นองค์ประชุม

การวินิจฉัยชี้ขาดของที่ประชุมให้ถือคะแนนเสียงข้างมาก กรรมการคนหนึ่งให้มีเสียงหนึ่งในการลงคะแนน ถ้าคะแนนเสียงเท่ากันให้ประธานออกเสียงเพิ่มขึ้นอีกเสียงหนึ่งเป็นเสียงชี้ขาด

(๔) ให้เจ้าหน้าที่รังวัดหรือเจ้าหน้าที่ผู้ที่ได้รับมอบหมาย จำนวน ๑ ราย และให้ผู้อำนวยการสำนักจัดการทรัพยากรป่าไม้แห่งท้องที่ลงนามรับรองแผนที่แสดงลักษณะภูมิประเทศ (๑:๕๐,๐๐๐) และแผนที่ภาพถ่ายออร์โธรีซิเชิงเลข (๑:๔,๐๐๐)

(๕) ให้ดำเนินการตรวจสอบความครบถ้วนถูกต้องของเอกสารตามแบบฟอร์มการตรวจเอกสารการตรวจสอบและรังวัดจัดทำแผนที่แสดงแนวเขตของป่าชุมชน (Check List) (เอกสารที่ ๑๘) และแบบรายงานรายชื่อป่าชุมชนที่ดำเนินการตรวจสอบและรังวัดจัดทำแผนที่แสดงแนวเขตของป่าชุมชน (เอกสารที่ ๑๙) พร้อมสแกนเอกสารคำขอจัดตั้งป่าชุมชนที่เกี่ยวข้องเป็นไฟล์ข้อมูล (PDF) ใส่แผ่นบันทึกข้อมูล (CD) ส่งให้กรมป่าไม้ทราบ ภายในวันที่ ๒๕ ของทุกเดือน

ทั้งนี้ การดำเนินการให้เป็นไปตามระเบียบกรมป่าไม้ ว่าด้วยการจัดทำแผนที่แสดงแนวเขตป่าชุมชน พ.ศ. ๒๕๖๓ และระเบียบกฎหมายอื่นที่เกี่ยวข้อง

๔.๖ กิจกรรมการติดตามผล

๔.๖.๑ ดำเนินการวางแผนและประสานงานให้คำแนะนำ ติดตามผลการดำเนินงานของราษฎรในหมู่บ้านที่ร่วมกิจกรรมส่งเสริมการจัดการป่าชุมชน ประจำปีงบประมาณ พ.ศ. ๒๕๖๕

๔.๖.๒ ดำเนินการรวบรวมและจัดทำรายงานสรุปผลสำรวจการมีส่วนร่วมของทุกภาคส่วนในการดูแลรักษา พัฒนาป่าไม้และความพึงพอใจของผู้รับบริการ กิจกรรมส่งเสริมการจัดการป่าชุมชน ประจำปีงบประมาณ พ.ศ. ๒๕๖๕ (เอกสารที่ ๒๐) โดยสำรวจป่าชุมชนเป้าหมายของกิจกรรมจัดตั้งป่าชุมชน และกิจกรรมจัดทำแผนจัดการป่าชุมชน จำนวนร้อยละ ๑๐๐ ของเป้าหมาย

โดยให้ดำเนินการสำรวจป่าชุมชนละ ๕ ชุด พร้อมทั้งจัดส่งแบบสอบถามการมีส่วนร่วมของทุกภาคส่วนในการดูแลรักษา พัฒนาป่าไม้และความพึงพอใจของผู้รับบริการ กิจกรรมส่งเสริมการจัดการป่าชุมชน ประจำปีงบประมาณ พ.ศ. ๒๕๖๕ (เอกสารที่ ๒๑) ที่ดำเนินการเรียบร้อยแล้ว ให้สำนักจัดการป่าชุมชนทราบ เพื่อรวบรวมรายงานกรมป่าไม้ ภายในวันที่ ๒๕ สิงหาคม ๒๕๖๕

๔.๖.๓ ดำเนินการแบ่งกลุ่มป่าชุมชน

กรมป่าไม้จะแจ้งรายละเอียดการดำเนินการให้ทราบในภายหลัง

๕. การจัดทำรายงาน

ให้ถือปฏิบัติโดยเคร่งครัดตามกำหนดเวลา และให้จัดส่งรายงานแยกแต่ละกิจกรรมของงานที่ได้รับจากส่วนส่งเสริมการจัดการป่าชุมชน อย่างชัดเจนเป็นรายงานเฉพาะแต่ละกิจกรรม (นำส่งแยกแต่ละกิจกรรม) ดังนี้

วันที่ / ช่วงเวลา ที่ต้องจัดส่ง	รายงานที่ต้องจัดส่งกรมป่าไม้
ภายในวันที่ ๒๕ ของทุกเดือน	รายงานผลการใช้จ่ายเงินรายเดือน (เอกสารที่ ๑)
ภายใน ๑ วัน หลังสิ้นไตรมาส	รายงานผลการปฏิบัติงานและการใช้จ่ายเงินตามแบบ สงป. ๓๐๑จ. และ สงป. ๓๐๒จ. พร้อมภาพถ่ายผลการปฏิบัติงานประกอบรายงานและแผ่นบันทึกข้อมูลรูปภาพผลการปฏิบัติงานในรูปแบบ CD
ภายในวันที่ ๑๑ เมษายน ๒๕๖๕ และภายในวันที่ ๕ ตุลาคม ๒๕๖๕	แบบรายงานผลการดำเนินงานการสร้างความรู้ความเข้าใจ (เอกสารที่ ๕)
ภายในวันที่ ๒๕ ของทุกเดือน	<p>๑. แบบรายงานรายชื่อป่าชุมชนที่ดำเนินการส่งเสริมการจัดตั้งป่าชุมชน พร้อมเอกสารและหลักฐาน ตามข้อ ๔.๒.๒ (เอกสารที่ ๓-๔)</p> <p>๒. แบบรายงานรายชื่อป่าชุมชนที่ดำเนินการส่งเสริมการจัดทำแผนการจัดการป่าชุมชน พร้อมเอกสารและหลักฐาน ตามข้อ ๔.๓.๒ (เอกสารที่ ๗-๘)</p> <p>๓. แบบรายงานรายชื่อป่าชุมชนที่ดำเนินการจัดทำแนวเขตและแบ่งบริเวณการใช้ประโยชน์ป่าชุมชน พร้อมแผนที่แสดงแนวเขตและแบ่งบริเวณการใช้ประโยชน์ป่าชุมชน พร้อมเอกสารและหลักฐาน ข้อ ๔.๔.๒ (เอกสารที่ ๑๓-๑๕)</p> <p>๔. แบบรายงานรายชื่อป่าชุมชนที่ดำเนินการตรวจสอบและรังวัดจัดทำแผนที่แสดงแนวเขตของป่าชุมชน พร้อมแผนที่แสดงแนวเขตป่าชุมชน ข้อ ๔.๕.๒ (เอกสารที่ ๑๘-๑๙)</p>
ภายในวันที่ ๒๕ สิงหาคม ๒๕๖๕	ส่งแบบสอบถามการมีส่วนร่วมของทุกภาคส่วนในการดูแล รักษา พัฒนาป่าไม้และความพึงพอใจของผู้รับบริการ กิจกรรมส่งเสริมการจัดการป่าชุมชน ประจำปีงบประมาณ พ.ศ. ๒๕๖๕ (เอกสารที่ ๒๐-๒๑)
ภายในวันที่ ๒๖ กันยายน ๒๕๖๕	สรุปผลการปฏิบัติงาน และสรุปผลค่าใช้จ่ายงบประมาณ พร้อมแผ่นบันทึกข้อมูลรูปภาพผลการปฏิบัติงานในรูปแบบ CD

แบบรายงานผลการใช้จ่ายเงิน รายเดือน

แผนงานยุทธศาสตร์สร้างการเติบโตอย่างยั่งยืน อนุรักษ์ ฟื้นฟู และป้องกันการทำลายทรัพยากรธรรมชาติ

โครงการป้องกันรักษาป่า พัฒนาและเพิ่มพื้นที่สีเขียว

กิจกรรมหลักส่งเสริมการบริหารจัดการป่าชุมชน กิจกรรมส่งเสริมการจัดการป่าชุมชน ประจำปีงบประมาณ พ.ศ.2565

หน่วยปฏิบัติ ส่วนจัดการป่าชุมชน สำนักจัดการทรัพยากรป่าไม้ที่.....

หมวดรายจ่าย	งบประมาณที่ได้ (บาท)	ต.ค.64	พ.ย.64	ธ.ค.64	ม.ค.65	ก.พ.65	มี.ค.65	เม.ย.65	พ.ค.65	มิ.ย.65	ก.ค.65	ส.ค.65	ก.ย.65	รวม	คงเหลือ
งบรายจ่ายอื่น															
1. กิจกรรมการจัดตั้งป่าชุมชน															
จังหวัด.....															
จังหวัด.....															
จังหวัด.....															
จังหวัด.....															
2. กิจกรรมการส่งเสริมการจัดทำแผนจัดการป่าชุมชน															
จังหวัด.....															
จังหวัด.....															
จังหวัด.....															
จังหวัด.....															
3. กิจกรรมการจัดทำแนวเขตและแบ่งบริเวณการใช้ประโยชน์ป่าชุมชน															
จังหวัด.....															
จังหวัด.....															
จังหวัด.....															
จังหวัด.....															
4. กิจกรรมการตรวจสอบและรังวัดทำแผนที่แสดงแนวเขตของป่าชุมชน															
จังหวัด.....															
จังหวัด.....															
จังหวัด.....															
จังหวัด.....															
รวมทั้งสิ้น (1+2+3+4)															

หมายเหตุ : ขอให้ตอบในภาพรวมสำนัก

ผู้รายงาน

ตำแหน่ง

วันที่

แผนการดำเนินงาน กิจกรรมส่งเสริมการจัดการป่าชุมชน ประจำปี พ.ศ. 2565
 ส่วนจัดการป่าชุมชน สำนักจัดการทรัพยากรป่าไม้ที่

งานที่ปฏิบัติ	หน่วยนับ	ปริมาณ (ระบุปริมาณงานในแต่ละเดือน)											
		ต.ค.	พ.ย.	ธ.ค.	ม.ค.	ก.พ.	มี.ค.	เม.ย.	พ.ค.	มิ.ย.	ก.ค.	ส.ค.	ก.ย.
1. การส่งเสริมการจัดตั้งป่าชุมชน													
1.1 การจัดทำคำขอจัดตั้งป่าชุมชน													
1.2 การกำหนดบริเวณเพื่อการใช้ประโยชน์และบริเวณเพื่อการอนุรักษ์ในพื้นที่ป่าชุมชน													
1.3 การจัดทำแผนจัดการป่าชุมชน													
1.4 การจัดทำข้อบังคับเกี่ยวกับการจัดการป่าชุมชน													
1.5 การติดตามและประเมินผลการปฏิบัติงาน													
2. การส่งเสริมการจัดทำแผนจัดการป่าชุมชน													
2.1 การสร้างความรู้ความเข้าใจ													
2.2 การจัดทำแผนจัดการป่าชุมชน													
2.3 การจัดทำข้อบังคับเกี่ยวกับการจัดการป่าชุมชน													
2.4 การติดตามและประเมินผลการปฏิบัติงาน													
3. การจัดทำแนวเขตและแบ่งบริเวณการใช้ประโยชน์ป่าชุมชน													
3.1 การรังวัดแนวเขตและการแบ่งบริเวณการใช้ประโยชน์ป่าชุมชน													
3.2 การจัดทำป้ายป่าชุมชน													
3.3 การจัดทำแผนที่แสดงแนวเขตของป่าชุมชนมาตราส่วน 1 : 4,000 และ 1 : 50,000													
3.4 การติดตามและประเมินผลการปฏิบัติงาน													
4. การจัดทำแนวเขตและแบ่งบริเวณการใช้ประโยชน์ป่าชุมชน													
4.1 การสำรวจและรังวัดแนวเขตพื้นที่ที่ขอจัดตั้งป่าชุมชน													
4.2 การจัดทำแผนที่แสดงแนวเขตของป่าชุมชนมาตราส่วน 1 : 4,000 และ 1 : 50,000													
4.3 การติดตามและประเมินผลการปฏิบัติงาน													

(ลงชื่อ)
 (.....)
 ตำแหน่ง

ผู้รายงาน

แบบฟอร์มการตรวจเอกสารการจัดตั้งป่าชุมชน.....

บ้าน..... หมู่ที่..... ตำบล..... อำเภอ..... จังหวัด.....

เอกสารและหลักฐานการจัดตั้งป่าชุมชน

- ๑. คำขอจัดตั้งป่าชุมชน แบบ คนช.๖-๑ ผู้ยื่นคำขอเป็นผู้ลงนาม
- ๒. รายชื่อและประวัติของผู้ร่วมขอจัดตั้งป่าชุมชนโดยสังเขป แบบ คนช.๖-๑(๑) พร้อมลงลายมือชื่อรับรองว่าเป็นความจริง
- ๓. รายชื่อคณะกรรมการจัดการป่าชุมชน แบบ คนช.๖-๑(๒) พร้อมลงลายมือชื่อรับรองว่าเป็นความจริง
- ๔. แผนจัดการป่าชุมชน แบบ คนช.๕.๑ ประธานกรรมการจัดการป่าชุมชนเป็นผู้ลงนาม
- ๕. แผนปฏิบัติการป่าชุมชน แบบ คนช.๕.๒
- ๖. รายการไม้ทรงคุณค่าในป่าชุมชน แบบ คนช.๕.๓ (ถ้ามี)
- ๗. ข้อบังคับเกี่ยวกับการจัดการป่าชุมชน
- ๘. แผนที่สังเขปแสดงแนวเขตป่าชุมชน และการแบ่งบริเวณการใช้ประโยชน์ป่าชุมชน
- ๙. รายงานผลการตรวจสอบคำขอจัดตั้งป่าชุมชน แบบ คนช. ๖-๒

ได้ตรวจสอบแล้ว เอกสารถูกต้องครบถ้วน

(ลงชื่อ)

(.....)

ตำแหน่ง

เจ้าหน้าที่ผู้ตรวจเอกสาร

(ลงชื่อ)

(.....)

ตำแหน่ง ผู้อำนวยการส่วนจัดการป่าชุมชน

สำนักจัดการทรัพยากรป่าไม้ที่.....

แบบรายงานรายชื่อป่าชุมชนที่ดำเนินการส่งเสริมการจัดตั้งป่าชุมชน
 ประจำเดือน.....ปีงบประมาณ พ.ศ. ๒๕๖๕
 จังหวัด.....สำนักงานจัดการทรัพยากรป่าไม้ที่.....

ลำดับที่	ชื่อป่าชุมชน	ที่ตั้ง				เนื้อที่ตามประเภทป่า									ค่าพิภด	
						พ.ร.บ. ป่าสงวน พ.ศ. ๒๕๐๗			พ.ร.บ. ป่าไม้ พ.ศ. ๒๔๘๔			รวมทั้งสิ้น				
		บ้าน	หมู่ที่	ตำบล	อำเภอ	ไร่	งาน	ตร.ว.	ไร่	งาน	ตร.ว.	ไร่	งาน	ตร.ว.	x	y

(ลงชื่อ)
 (.....)
 ตำแหน่ง ผู้อำนวยการส่วนจัดการป่าชุมชน
 สำนักงานจัดการทรัพยากรป่าไม้ที่.....

แบบรายงานผลการดำเนินงานการสร้างความรู้ความเข้าใจ
กิจกรรมส่งเสริมการจัดการป่าชุมชน ประจำปีงบประมาณ พ.ศ. ๒๕๖๕

- รอบที่ ๑ (วันที่ ๑ กันยายน ๒๕๖๔ - มีนาคม ๒๕๖๕)
- รอบที่ ๒ (วันที่ ๑ เมษายน ๒๕๖๕ - กันยายน ๒๕๖๕)

ส่วนจัดการป่าชุมชน สำนักจัดการทรัพยากรป่าไม้ ที่

การจัดทำแผนจัดการป่าชุมชนตามพระราชบัญญัติป่าชุมชน พ.ศ.๒๕๖๒

กิจกรรม	ผลการดำเนินงาน		หมายเหตุ
	กิจกรรม	จำนวน (หน่วยนับ)	
๑. การส่งเสริมประชาสัมพันธ์	- ระบุกิจกรรม - ระบุป่าชุมชนที่ดำเนินการ - แนบภาพถ่าย		
๒. การผลิตสื่อ การแจกเอกสารเผยแพร่ ด้านป่าชุมชน	- หากจัดทำสื่อหรือเอกสารเผยแพร่ ให้จัดส่งสื่อหรือเอกสารเผยแพร่ ดังกล่าว ให้สำนักจัดการป่าชุมชนด้วย		।
๓. การสร้างกระบวนการเรียนรู้ เพื่อการจัดการทรัพยากรป่าไม้ อย่างยั่งยืน	- ระบุกิจกรรม - ระบุป่าชุมชนที่ดำเนินการ - แนบภาพถ่าย		
๔. การสร้างความรู้ความเข้าใจ เรื่องการบริหารจัดการป่าชุมชน และกฎหมายป่าชุมชน	- ระบุกิจกรรม - แนบภาพถ่าย		।

แผนที่ประกอบการจัดทำแผนจัดการป่าชุมชนบ้าน.....

บ้าน..... หมู่ที่..... ตำบล.....

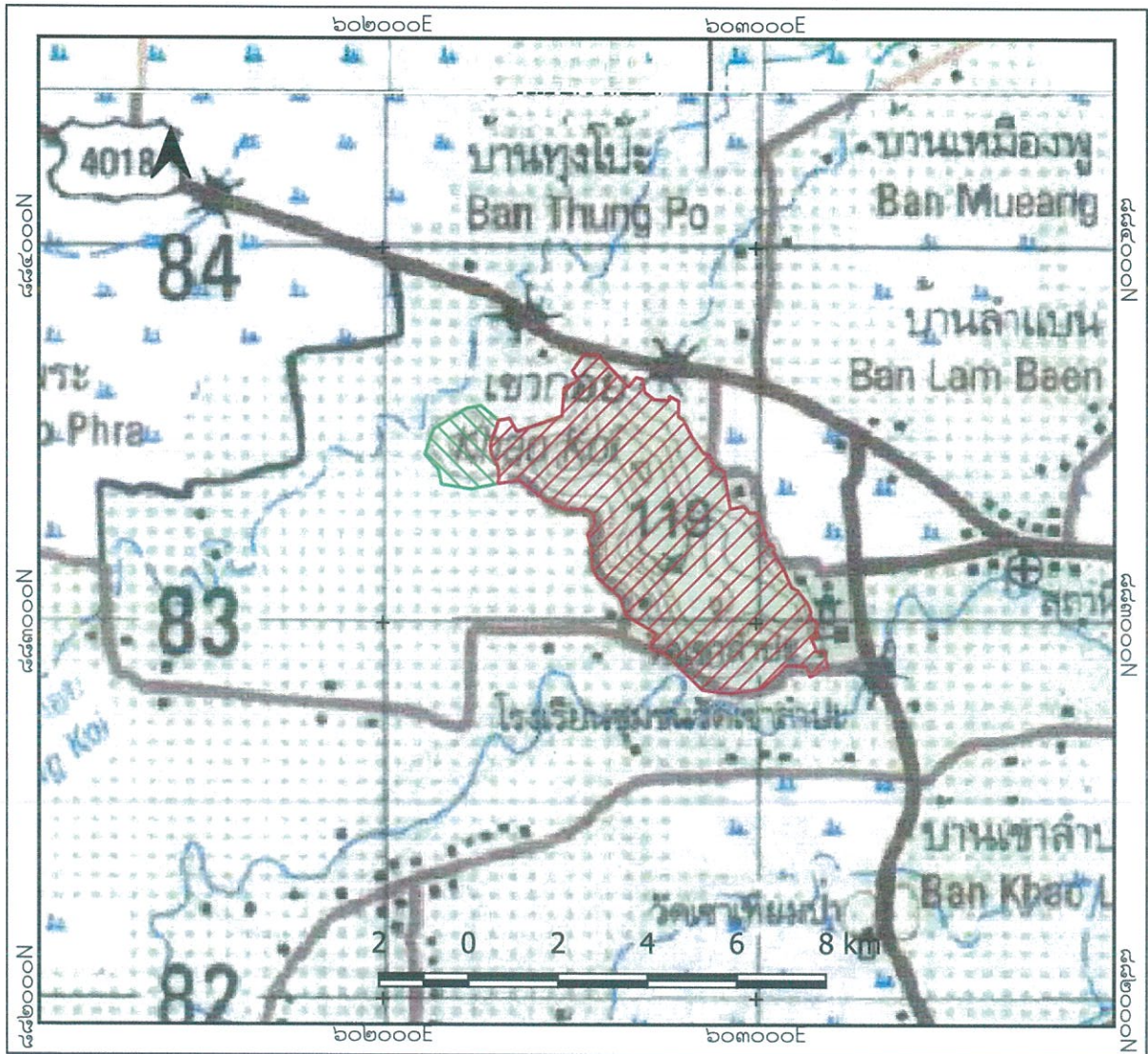
อำเภอ..... จังหวัด.....

อยู่ในพื้นที่.....(ประเภทที่ดิน).....

เนื้อที่รวม ๒๕๓ ไร่ ๓ งาน ๘๖ ตารางวา

มาตราส่วน ๑ : ๑๘,๐๐๐

ลำดับชุด L ๗๐๑๘ ระวาง ๔๙๒๔ I



สัญลักษณ์

 ขอบเขตบริเวณเพื่อการอนุรักษ์ เนื้อที่ ๒๓๔ - ๐ - ๗๙ ไร่

 ขอบเขตบริเวณเพื่อการใช้ประโยชน์ เนื้อที่ ๑๙ - ๓ - ๗ ไร่

แบบฟอร์มการตรวจเอกสารการส่งเสริมการจัดทำแผนจัดการป่าชุมชน.....

บ้าน..... หมู่ที่..... ตำบล..... อำเภอ..... จังหวัด.....

เอกสารการจัดทำแผนจัดการป่าชุมชน

๑. แผนจัดการป่าชุมชน แบบ คนช.๕.๑ ประธานกรรมการจัดการป่าชุมชนเป็นผู้ลงนาม
๒. แผนปฏิบัติการป่าชุมชน แบบ คนช.๕.๒
๓. รายการไม้ทรงคุณค่าในป่าชุมชน แบบ คนช.๕.๓ (ถ้ามี)
๔. ข้อบังคับเกี่ยวกับการจัดการป่าชุมชน
๕. แผนที่แสดงลักษณะภูมิประเทศ (๑:๕๐,๐๐๐) หรือแผนที่ภาพถ่ายดาวเทียม เพื่อแสดงแนวเขตป่าชุมชน และกำหนดบริเวณเพื่อการอนุรักษ์และบริเวณเพื่อการใช้ประโยชน์

ได้ตรวจสอบแล้ว เอกสารถูกต้องครบถ้วน

(ลงชื่อ)

(.....)

ตำแหน่ง

เจ้าหน้าที่ผู้ตรวจเอกสาร

(ลงชื่อ)

(.....)

ตำแหน่ง ผู้อำนวยการส่วนจัดการป่าชุมชน

สำนักจัดการทรัพยากรป่าไม้ที่.....

แบบรายงานรายชื่อป่าชุมชนที่ดำเนินการส่งเสริมการจัดทำแผนการจัดการป่าชุมชน
ประจำเดือน ปีงบประมาณ พ.ศ. ๒๕๖๕
จังหวัด สำนักจัดการทรัพยากรป่าไม้ที่

ที่	ชื่อป่าชุมชน	ที่ตั้ง				เนื้อที่ตามประเภทป่า												ค่าพิกัด		การแบ่งสัดส่วนพื้นที่						หมายเหตุ*			
						ป่าสงวนฯ			ป่าพ.ร.บ.ฯ			พื้นที่ นสล.			พื้นที่อื่นๆของรัฐ					การใช้ประโยชน์			การอนุรักษ์						
		บ้าน	หมู่ที่	ตำบล	อำเภอ	ไร่	งาน	ตร.ว.	ไร่	งาน	ตร.ว.	ไร่	งาน	ตร.ว.	ไร่	งาน	ตร.ว.	x	y	ไร่	งาน	ตร.ว.	ไร่	งาน	ตร.ว.				

หมายเหตุ : * ระบุประเภทพื้นที่อื่นๆของรัฐ เช่น สปก. นิคมสร้างตนเอง เป็นต้น

(ลงชื่อ)
(.....)
ตำแหน่ง ผู้อำนวยการส่วนจัดการป่าชุมชน
สำนักจัดการทรัพยากรป่าไม้ที่

ตาราง Attribute table ข้อมูล Shapefile ในรูปแบบ Polygon ของแปลงป่าชุมชน

CF_CODE	FC_ID	FCG_START	FCG_NAME	TAM_NAM_T	AMP_NAM_T	PROV_NAM_T	RAI	NGAN	WHA	FCG_RENEW

คำอธิบายตาราง Attribute table ข้อมูล Shape file ในรูปแบบ Polygon ของแปลงป่าชุมชน

1. FCG_START คือ วันที่จัดตั้ง (ใส่เฉพาะ พ.ศ.) ไม่ต้องใส่ข้อมูล
2. FCG_NAME คือ ชื่อป่าชุมชน ใส่แปลงที่ หมู่ที่ด้วย (ตัวอย่าง ป่าชุมชนบ้านนามมี แปลงที่ 1 หมู่ที่ 2)
3. TAM_NAM_T คือ ตำบล (ไม่ต้องใส่ ต.)
4. AMP_NAM_T คือ อำเภอ (ไม่ต้องใส่ อ.)
5. PROV_NAM_T คือ จังหวัด (ไม่ต้องใส่ จ.)
6. RAI NGAN WHA คือ ไร่ งาน ตารางวา
7. FCG_RENEW คือ วันที่ต่ออายุ (ใส่เฉพาะ พ.ศ.) ไม่ต้องใส่ข้อมูล

หมายเหตุ : CF_CODE , FC_ID ข้อมูล 2 ช่องนี้ ไม่ต้องใส่ข้อมูล

แผนที่แสดงลักษณะภูมิประเทศการแบ่งบริเวณการใช้ประโยชน์ป่าชุมชนบ้าน.....

บ้าน..... หมู่ที่..... ตำบล.....

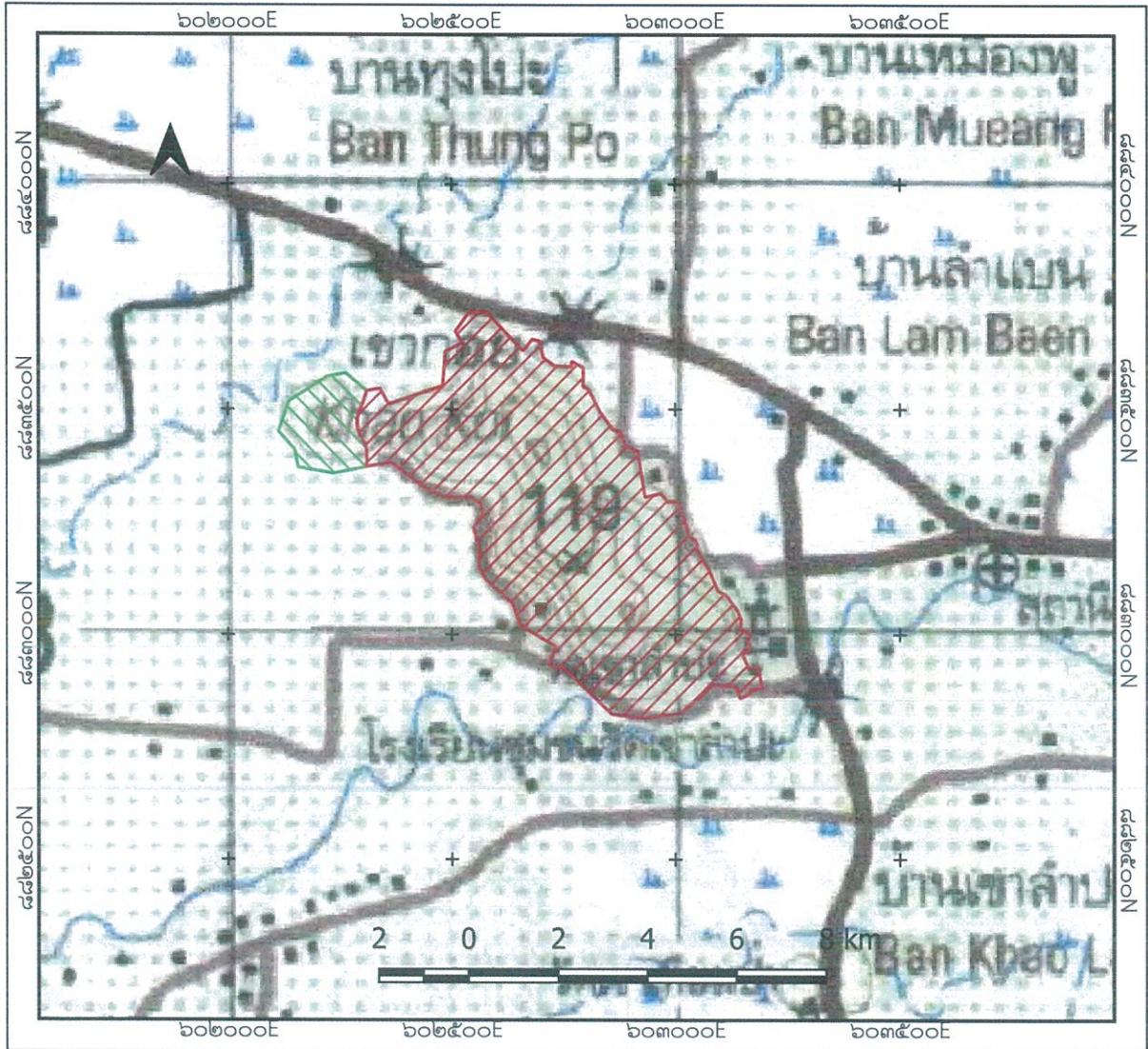
อำเภอ..... จังหวัด.....

อยู่ในพื้นที่.....(ประเภทที่ดิน).....

เนื้อที่รวม ๒๕๓ ไร่ ๓ งาน ๘๖ ตารางวา

มาตราส่วน ๑ : ๑๕,๐๐๐

ลำดับชุด L ๗๐๑๘ ระวาง ๔๙๒๔ I



สัญลักษณ์

 ขอบเขตบริเวณเพื่อการอนุรักษ์

เนื้อที่ ๒๓๔ - ๐ - ๗๙ ไร่

 ขอบเขตบริเวณเพื่อการใช้ประโยชน์

เนื้อที่ ๑๙ - ๓ - ๗ ไร่

ลงชื่อ

(.....)

ตำแหน่ง

เจ้าหน้าที่รังวัด/เจ้าหน้าที่ผู้ที่ได้รับมอบหมาย

แผนที่ภาพถ่ายออร์โธรีซิซิงเลขการแบ่งบริเวณการใช้ประโยชน์ป่าชุมชนบ้าน.....

บ้าน..... หมู่ที่..... ตำบล.....

อำเภอ..... จังหวัด.....

อยู่ในพื้นที่.....(ประเภทที่ดิน).....

เนื้อที่รวม ๒๕๓ ไร่ ๓ งาน ๘๖ ตารางวา

มาตราส่วน ๑ : ๘,๐๐๐

ลำดับชุด L ๗๐๑๘ ระวัง ๔๙๒๔ I



สัญลักษณ์

 ขอบเขตบริเวณเพื่อการอนุรักษ์

เนื้อที่ ๒๓๔ - ๐ - ๗๙ ไร่

 ขอบเขตบริเวณเพื่อการใช้ประโยชน์

เนื้อที่ ๑๙ - ๓ - ๗ ไร่


ลงชื่อ

(.....)

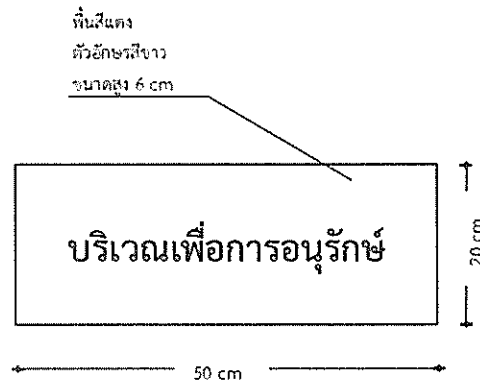
ตำแหน่ง

เจ้าหน้าที่รังวัด/เจ้าหน้าที่ผู้ที่ได้รับมอบหมาย

แบบป้ายแสดงแนวเขตป่าชุมชน บริเวณเพื่อการอนุรักษ์ และบริเวณเพื่อการใช้ประโยชน์



ป้ายแสดงแนวเขตป่าชุมชน



ป้ายแสดงแนวเขตบริเวณเพื่อการอนุรักษ์



ป้ายแสดงแนวเขตบริเวณเพื่อการใช้ประโยชน์

แบบฟอร์มการตรวจเอกสารการจัดทำแนวเขตและแบ่งบริเวณการใช้ประโยชน์ป่าชุมชน.....

บ้าน..... หมู่ที่..... ตำบล..... อำเภอ..... จังหวัด.....

เอกสารและหลักฐานการจัดทำแนวเขตและแบ่งบริเวณการใช้ประโยชน์ป่าชุมชน

๑. Shapefile ในรูปแบบ Polygon รายละเอียดตามตาราง Attribute table
๒. แผนที่แสดงลักษณะภูมิประเทศ (๑:๕๐,๐๐๐) ระบุการแบ่งบริเวณพื้นที่เพื่อการอนุรักษ์ และบริเวณพื้นที่เพื่อการใช้ประโยชน์ (ถ้ามี)
๓. แผนที่แสดงขอบเขตป่าชุมชนบนแผนที่ภาพถ่ายออร์โธรีซีเชิงเลข (๑:๔,๐๐๐) ระบุการแบ่งบริเวณพื้นที่เพื่อการอนุรักษ์ และบริเวณพื้นที่เพื่อการใช้ประโยชน์ (ถ้ามี) ในกรณีที่ป่าชุมชนมีหลายแปลงให้จัดทำแผนที่แยกเป็นรายแปลงทุกแปลง
๔. แบบรายงานการจัดทำและการติดตั้งป้ายแสดงแนวเขตป่าชุมชน หรือป้ายแสดงแนวเขต บริเวณเพื่อการอนุรักษ์ หรือป้ายแสดงแนวเขตบริเวณเพื่อการใช้ประโยชน์

ได้ตรวจสอบแล้ว เอกสารถูกต้องครบถ้วน

(ลงชื่อ)

(.....)

ตำแหน่ง

เจ้าหน้าที่ผู้ตรวจเอกสาร

(ลงชื่อ)

(.....)

ตำแหน่ง ผู้อำนวยการส่วนจัดการป่าชุมชน

สำนักจัดการทรัพยากรป่าไม้ที่.....

แบบรายงานรายชื่อป่าชุมชนที่ดำเนินการจัดทำแนวเขตและแบ่งบริเวณการใช้ประโยชน์ป่าชุมชน
ประจำเดือน.....ปีงบประมาณ พ.ศ. ๒๕๖๕
จังหวัด.....สำนักจัดการทรัพยากรป่าไม้ที่.....

ที่	ชื่อป่าชุมชน	ที่ตั้ง				เนื้อที่ตามประเภทป่า												จำนวนการจัดทำ แนวเขต (กม.)	จำนวนการจัดทำป้าย				
		บ้าน	หมู่ที่	ตำบล	อำเภอ	ป่าสงวนฯ			ป่าพ.ร.บ.ฯ			พื้นที่ นสล.			พื้นที่อื่นๆของรัฐ				แนวเขต ป่าชุมชน	เพื่อการ อนุรักษ์	เพื่อการ ใช้ประโยชน์		
						ไร่	งาน	ตร.ว.	ไร่	งาน	ตร.ว.	ไร่	งาน	ตร.ว.	ไร่	งาน	ตร.ว.						

(ลงชื่อ)

(.....)

ตำแหน่ง ผู้อำนวยการส่วนจัดการป่าชุมชน

สำนักจัดการทรัพยากรป่าไม้ที่.....

แบบรายงานการจัดทำและการติดตั้งป้ายแสดงแนวเขตป่าชุมชน หรือป้ายแสดงแนวเขตบริเวณเพื่อการอนุรักษ์
หรือป้ายแสดงแนวเขตบริเวณเพื่อการใช้ประโยชน์

ประจำเดือน.....งบประมาณ พ.ศ. ๒๕๖๕

จังหวัด.....สำนักงานจัดการทรัพยากรป่าไม้ที่.....





ชื่อป่าชุมชน หมู่ที่ ตำบล อำเภอ จังหวัด

ดำเนินการจัดทำและติดตั้งป้ายแสดงแนวเขตป่าชุมชน จำนวน ป้าย

ดำเนินการจัดทำและติดตั้งป้ายแสดงแนวเขตบริเวณเพื่อการอนุรักษ์ จำนวน ป้าย

ดำเนินการจัดทำและติดตั้งป้ายแสดงแนวเขตบริเวณเพื่อการใช้ประโยชน์ จำนวน ป้าย

พร้อมภาพถ่ายจำนวนไม่น้อยกว่า ๔ รูป



(ลงชื่อ)

(.....)
ตำแหน่ง ผู้อำนวยการส่วนจัดการป่าชุมชน
สำนักงานจัดการทรัพยากรป่าไม้ที่.....

ตัวอย่างที่ 16

แผนที่แสดงลักษณะภูมิประเทศแนวเขตการจัดตั้งป่าชุมชนบ้าน.....

บ้าน..... หมู่ที่..... ตำบล.....

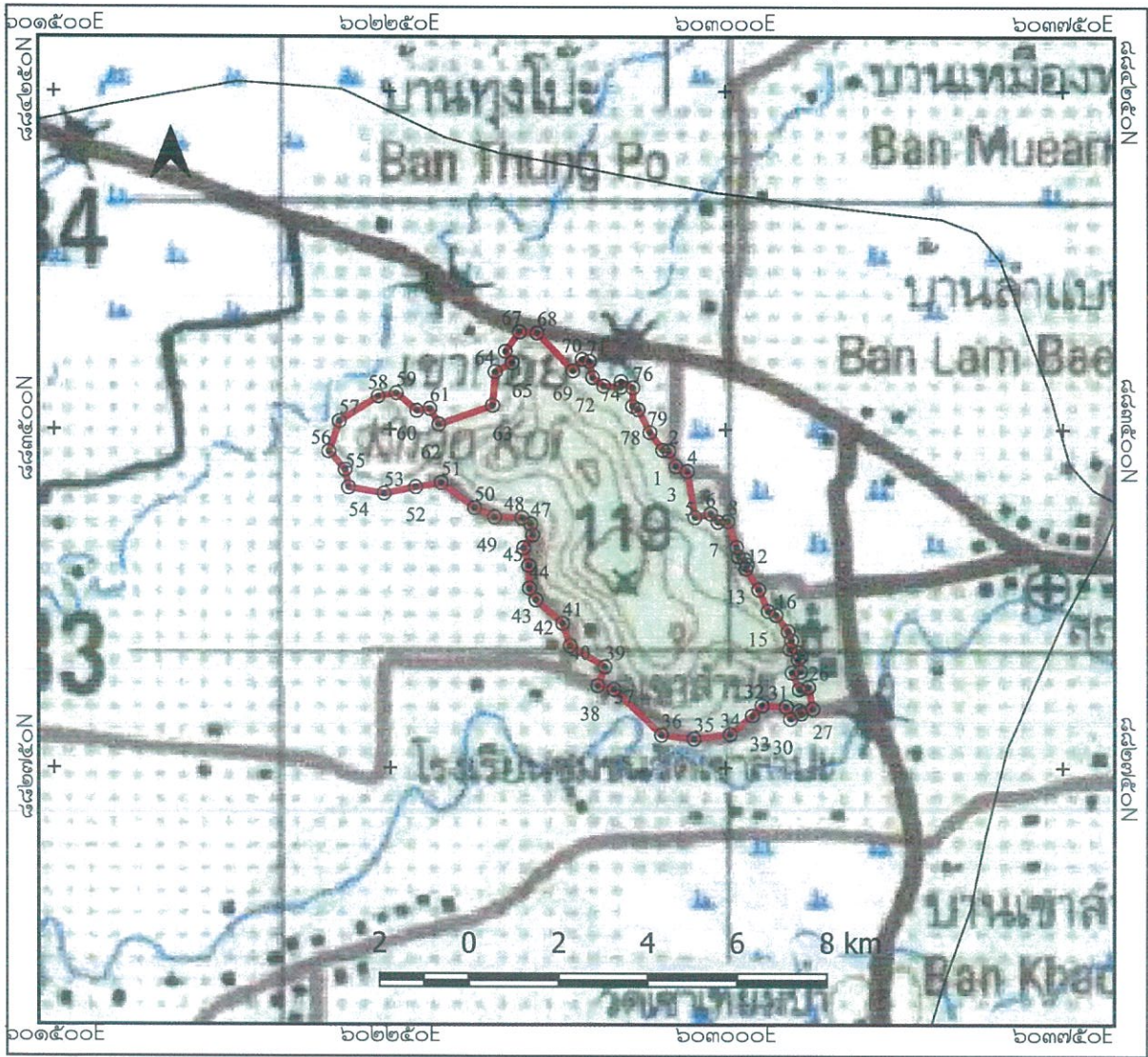
อำเภอ..... จังหวัด.....

อยู่ในพื้นที่.....(ประเภทที่ดิน).....

เนื้อที่รวม ๒๕๓ ไร่ ๓ งาน ๘๖ ตารางวา

มาตราส่วน ๑ : ๑๕,๐๐๐

ลำดับชุด L ๗๐๑๘ ระวัง ๔๙๒๔ I



สัญลักษณ์

ขอบเขตป่าชุมชน

ขอบเขตตำบล

ลงชื่อ

(.....)

ตำแหน่ง

เจ้าหน้าที่รัฐวัด/เจ้าหน้าที่ผู้ที่ได้รับมอบหมาย

ลงชื่อ

(.....)

ตำแหน่ง ผู้อำนวยการสำนักจัดการทรัพยากรป่าไม้ที่

ค่าพิกัดแสดงขอบเขตป่าชุมชน บ้าน

บ้าน..... หมู่ที่ ตำบล..... อำเภอ..... จังหวัด.....

Zone

จุดที่	E	N
1	602860	883454
2	602873	883453
3	602889	883418
4	602914	883407
5	602931	883305
6	602967	883313
7	602983	883295
8	603005	883296

แผนที่ภาพถ่ายออร์โธรีซีเชิงเลขแนวเขตการจัดตั้งป่าชุมชนบ้าน.....

บ้าน..... หมู่ที่..... ตำบล.....

อำเภอ..... จังหวัด.....

อยู่ในพื้นที่.....(ประเภทที่ดิน).....

เนื้อที่รวม ๒๕๓ ไร่ ๓ งาน ๘๖ ตารางวา

มาตราส่วน ๑ : ๘,๐๐๐

ลำดับชุด L ๗๐๑๘ ระวัง ๔๙๒๔ I



สัญลักษณ์

- ขอบเขตป่าชุมชน
- ขอบเขตตำบล

ลงชื่อ

(.....)

ตำแหน่ง

เจ้าหน้าที่รัฐวัด/เจ้าหน้าที่ผู้ที่ได้รับมอบหมาย

ลงชื่อ

(.....)

ตำแหน่ง ผู้อำนวยการสำนักจัดการทรัพยากรป่าไม้ที่

แบบฟอร์มการตรวจเอกสารการตรวจสอบและรังวัดจัดทำแผนที่แสดงแนวเขตป่าชุมชน..... 1

บ้าน..... หมู่ที่..... ตำบล..... อำเภอ..... จังหวัด.....

เอกสารและหลักฐานการจัดตั้งป่าชุมชน

๑. Shapefile ในรูปแบบ Polygon รายละเอียดตามตาราง Attribute table
๒. แผนที่แสดงลักษณะภูมิประเทศขอบเขตพื้นที่ที่ขอจัดตั้งป่าชุมชน (๑:๕๐,๐๐๐) พร้อมแสดงค่าพิกัดฉาก UTM กำกับ
๓. แผนที่ภาพถ่ายออร์โธรีซีเชิงเลขแสดงขอบเขตพื้นที่ที่ขอจัดตั้งป่าชุมชน (๑:๔,๐๐๐)

1

ได้ตรวจสอบแล้ว เอกสารถูกต้องครบถ้วน

(ลงชื่อ)

(.....)

ตำแหน่ง

เจ้าหน้าที่ผู้ตรวจเอกสาร

(ลงชื่อ)

(.....)

ตำแหน่ง ผู้อำนวยการส่วนจัดการป่าชุมชน

สำนักจัดการทรัพยากรป่าไม้ที่.....

1

1

แบบรายงานรายชื่อป่าชุมชนที่ดำเนินการตรวจสอบและรังวัดจัดทำแผนที่แสดงแนวเขตป่าชุมชน
 ประจำเดือน.....ปีงบประมาณ พ.ศ. ๒๕๖๕
 จังหวัด.....สำนักงานจัดการทรัพยากรป่าไม้ที่.....

ที่	ชื่อป่าชุมชน	ที่ตั้ง				เนื้อที่ตามประเภทป่า									จำนวนการจัดทำแนวเขต (กม.)	
						พ.ร.บ. ป่าสงวน พ.ศ. ๒๕๐๗			พ.ร.บ. ป่าไม้ พ.ศ. ๒๕๒๔			รวมทั้งสิ้น				
		บ้าน	หมู่ที่	ตำบล	อำเภอ	ไร่	งาน	ตร.ว.	ไร่	งาน	ตร.ว.	ไร่	งาน	ตร.ว.		

(ลงชื่อ)
 (.....)
 ตำแหน่ง ผู้อำนวยการส่วนจัดการป่าชุมชน
 สำนักงานจัดการทรัพยากรป่าไม้ที่.....

สรุปแบบสอบถามการมีส่วนร่วมของทุกภาคส่วนในการดูแล รักษา พัฒนาป่าไม้ และความพึงพอใจของผู้รับบริการ

กิจกรรมส่งเสริมการจัดการป่าชุมชน ประจำปีงบประมาณ พ.ศ. ๒๕๖๕

สำนักจัดการทรัพยากรป่าไม้ ที่

ตอนที่ ๑ ข้อมูลทั่วไปของผู้ตอบแบบสำรวจ

จำนวนและร้อยละของผู้ตอบแบบสอบถามจำแนกตามเพศ		
เพศ	จำนวน	ร้อยละ
ชาย		
หญิง		
รวม		

จำนวนและร้อยละของผู้ตอบแบบสอบถามจำแนกตามอายุ		
อายุ	จำนวน	ร้อยละ
ต่ำกว่า ๒๑ ปี		
๒๑ - ๓๐ ปี		
๓๑ - ๔๐ ปี		
๔๑ - ๕๐ ปี		
๕๑ - ๖๐ ปี		
๖๐ ปีขึ้นไป		
รวม		

จำนวนและร้อยละของผู้ตอบแบบสอบถามจำแนกตามระดับการศึกษา		
ระดับการศึกษา	จำนวน	ร้อยละ
ไม่เคยเรียน		
ประถมศึกษา		
มัธยมศึกษาตอนต้น		
มัธยมศึกษาตอนปลาย		
ปวช.		
ปวส./ปวท./อนุปริญญา		
ปริญญาตรี		
สูงกว่าปริญญาตรี		
รวม		

จำนวนและร้อยละของผู้ตอบแบบสอบถามจำแนกตามอาชีพ		
อาชีพ	จำนวน	ร้อยละ
เกษตรกร		
ค้าขาย/ธุรกิจส่วนตัว		
รับราชการ/รัฐวิสาหกิจ		
รับจ้างทั่วไป		
อื่นๆ		
รวม		

ตอนที่ ๒ การมีส่วนร่วมของทุกภาคส่วนในการดูแล รักษา พัฒนาป่าไม้

ประเด็นการมีส่วนร่วมในการดูแล รักษา พัฒนาป่าไม้		ระดับความพึงพอใจ					
		มากที่สุด	มาก	ปานกลาง	น้อย	น้อยที่สุด	ไม่มีส่วนร่วม
๑. การมีส่วนร่วมในการคิด วางแผน และตัดสินใจ							
๑.๑ ท่านมีส่วนร่วมในการประชุมเพื่อคัดเลือกคณะกรรมการป่าชุมชนหรือร่วมคิดในการวางแผน							
จัดทำแผนจัดการป่าชุมชน							
รวม							
๑.๒ ท่านมีส่วนร่วมในการตั้งกฎ ระเบียบ ข้อบังคับของชุมชนในการบริหารจัดการป่าชุมชน							
รวม							
๑.๓ ท่านมีส่วนร่วมในการประชุมเพื่อคัดเลือกคณะกรรมการป่าชุมชน							
รวม							
๑.๔ ท่านมีส่วนร่วมในการจัดทำแผนงานการจัดการป่าชุมชน หรือจัดทำคำขอจัดตั้งป่าชุมชน							
รวม							
๒. การมีส่วนร่วมในการปฏิบัติ							
๒.๑ ท่านมีส่วนร่วมกับเจ้าหน้าที่ในการสำรวจพื้นที่ เพื่อจัดทำแนวเขตป่าชุมชนหรือแบ่งบริเวณ							
การใช้ประโยชน์ป่าชุมชน							
รวม							
๒.๒ ท่านมีส่วนร่วมในการเผยแพร่ ประชาสัมพันธ์ เพื่อให้ความรู้ด้านป่าชุมชนแก่สมาชิกในชุมชน							
รวม							
๒.๓ ท่านมีส่วนร่วมในการดำเนินกิจกรรมต่าง ๆ ของป่าชุมชนอย่างสม่ำเสมอ							
รวม							
๓. การมีส่วนร่วมรับผลประโยชน์							
๓.๑ ท่านได้รับผลประโยชน์จากป่าชุมชน เช่น เก็บหาพืชผัก อาหารป่า สมุนไพร เป็นต้น							
รวม							
๓.๒ ท่านได้รับการพัฒนาศักยภาพตนเองจากการร่วมกิจกรรมการบริหารจัดการป่าชุมชน เช่น							
การดูงานจากชุมชนอื่นๆ การพูดคุยแลกเปลี่ยนความรู้ในการดำเนินงานป่าชุมชนกับบุคคลอื่นๆ							
ผ่านช่องทางต่างๆ เป็นต้น							
รวม							
๔. การมีส่วนร่วมในการติดตามและประเมินผล							
๔.๑ ท่านมีส่วนร่วมในการติดตามและประเมินผลกิจกรรมและโครงการต่าง ๆ ของป่าชุมชน							
รวม							
๔.๒ ท่านมีส่วนร่วมในการติดตามและประเมินผลการปฏิบัติงานของเจ้าหน้าที่ในการดำเนิน							
กิจกรรมส่งเสริมการจัดการป่าชุมชน							
รวม							

ตอนที่ ๓ ความพึงพอใจในคุณภาพการให้บริการ

จำนวนและร้อยละความพึงพอใจในคุณภาพการให้บริการ						
ประเด็นความพึงพอใจ	ระดับความพึงพอใจ					
	มากที่สุด	มาก	ปานกลาง	น้อย	น้อยที่สุด	ไม่มีส่วนร่วม
๑. ความพึงพอใจในคุณภาพการให้บริการของเจ้าหน้าที่						
๑.๑ ความรู้ ความสามารถในการให้บริการ เช่น สามารถตอบคำถาม ชี้แจงข้อสงสัยให้คำแนะนำ ช่วยแก้ปัญหาได้อย่างถูกต้องน่าเชื่อถือ						
รวม						
๑.๒ การรับฟังความคิดเห็นและเปิดโอกาสให้ประชาชนมีส่วนร่วมในการดำเนินงาน						
รวม						
๑.๓ ความสะดวกในการติดต่อประสานงานกับเจ้าหน้าที่และการเอาใจใส่และติดตามการให้บริการอย่างสม่ำเสมอ						
รวม						
๑.๔ ความรับผิดชอบและความพร้อมของเจ้าหน้าที่ในการให้บริการ						
รวม						
๑.๕ บุคลิกภาพ และความมีมนุษยสัมพันธ์ในการปฏิบัติงานของเจ้าหน้าที่						
รวม						
๒. ความพึงพอใจในคุณภาพของงานบริการที่ได้รับ						
๒.๑ การประชาสัมพันธ์และการรับรู้ข่าวสารของกิจกรรมด้านป่าชุมชน						
รวม						
๒.๒ กิจกรรมที่ดำเนินการในพื้นที่ ตรงตามความต้องการของชุมชน						
รวม						
๒.๓ การมีส่วนร่วมของประชาชนในขั้นตอนต่าง ๆ ของการดำเนินงาน						
รวม						
๒.๔ กิจกรรมที่ดำเนินการส่งผลให้ชุมชนมีสิ่งแวดล้อมและคุณภาพชีวิตที่ดีขึ้น						
รวม						
๒.๕ ประโยชน์ที่ประชาชนและชุมชนจะได้รับจากกิจกรรมที่ดำเนินการ						
รวม						
๓. ภาพรวมของการดำเนินกิจกรรมส่งเสริมการจัดการป่าชุมชน						
รวม						

สรุปข้อคิดเห็นและข้อเสนอแนะอื่นๆ

|

|

|

|

แบบสอบถามการมีส่วนร่วมของทุกภาคส่วนในการดูแล รักษา พัฒนาป่าไม้
และความพึงพอใจของผู้รับบริการ กิจกรรมส่งเสริมการจัดการป่าชุมชน
ประจำปีงบประมาณ พ.ศ. ๒๕๖๕

คำชี้แจง

๑. แบบสอบถามชุดนี้ เป็นเครื่องมือในการเก็บรวบรวมข้อมูลเกี่ยวกับการมีส่วนร่วมของทุกภาคส่วนในการดูแล รักษา พัฒนาป่าไม้ และความพึงพอใจของผู้รับบริการกิจกรรมส่งเสริมการจัดการป่าชุมชน คำตอบของท่านทุกคำตอบจะเป็นประโยชน์อย่างยิ่งต่อการปรับปรุงและพัฒนาการดำเนินงานในปีต่อไป จึงขอความกรุณาตอบแบบสอบถามตามความเป็นจริง

๒. กรุณาเติมข้อความลงในช่องว่าง (.....) และทำเครื่องหมาย (✓) ลงในช่องที่ตรงกับความคิดเห็นของท่านมากที่สุด

สำหรับเจ้าหน้าที่

พื้นที่หมู่บ้านเป้าหมายดำเนินกิจกรรมส่งเสริมการจัดการป่าชุมชน ประจำปีงบประมาณ พ.ศ. ๒๕๖๕
ป่าชุมชน หมู่ที่ ตำบล
อำเภอ จังหวัด วันที่สำรวจ เดือน พ.ศ.
ชื่อเจ้าหน้าที่ผู้สำรวจ

สำหรับผู้ตอบแบบสำรวจ

ตอนที่ ๑ ข้อมูลทั่วไปของผู้ตอบแบบสำรวจ

๑. เพศ () ชาย () หญิง

๒. อายุ ปี

๓. ระดับการศึกษาสูงสุด

- | | |
|----------------------|-------------------------|
| () ไม่เคยเรียน | () ประถมศึกษา |
| () มัธยมศึกษาตอนต้น | () มัธยมศึกษาตอนปลาย |
| () ปวช. | () ปวส./ปวท./อนุปริญญา |
| () ปริญญาตรี | () สูงกว่าปริญญาตรี |

๔. อาชีพ

- | | |
|-----------------------------|--------------------------|
| () เกษตรกร | () ค้าขาย/ธุรกิจส่วนตัว |
| () รับราชการ / รัฐวิสาหกิจ | () รับจ้างทั่วไป |
| () อื่นๆ (ระบุ) | |

ตอนที่ ๒ การมีส่วนร่วมของทุกภาคส่วนในการดูแล รักษา พัฒนาป่าไม้

ท่านมีส่วนร่วมในการดูแล รักษา และพัฒนาป่าไม้ ในประเด็นต่อไปนี้มากน้อยเพียงใด
(กรุณาทำเครื่องหมาย ✓ ลงในช่องว่างที่ตรงกับความคิดเห็นของท่านมากที่สุด)

ประเด็นการมีส่วนร่วมในการดูแล รักษา พัฒนาป่าไม้	ระดับการมีส่วนร่วม					
	มากที่สุด	มาก	ปานกลาง	น้อย	น้อยที่สุด	ไม่มีส่วนร่วม
<p>๑. การมีส่วนร่วมในการคิดวางแผน และตัดสินใจ</p> <p>๑.๑ ท่านมีส่วนร่วมในการประชุมเพื่อคัดเลือกคณะกรรมการป่าชุมชนหรือร่วมคิดในการวางแผนจัดทำแผนจัดการป่าชุมชน</p> <p>๑.๒ ท่านมีส่วนร่วมในการตั้งกฎ ระเบียบ ข้อบังคับของชุมชนในการบริหารจัดการป่าชุมชน</p> <p>๑.๓ ท่านมีส่วนร่วมในการประชุมร่วมกับคณะกรรมการป่าชุมชน</p> <p>๑.๔ ท่านมีส่วนร่วมในการจัดทำแผนจัดการป่าชุมชน หรือจัดทำคำขอจัดตั้งป่าชุมชน</p>						
<p>๒. การมีส่วนร่วมในการปฏิบัติ</p> <p>๒.๑ ท่านมีส่วนร่วมกับเจ้าหน้าที่ในการสำรวจพื้นที่ เพื่อจัดทำแนวเขตป่าชุมชนหรือแบ่งบริเวณการใช้ประโยชน์ป่าชุมชน</p> <p>๒.๒ ท่านมีส่วนร่วมในการเผยแพร่ประชาสัมพันธ์ เพื่อให้ความรู้ด้านป่าชุมชนแก่สมาชิกในชุมชน</p> <p>๒.๓ ท่านมีส่วนร่วมในการดำเนินกิจกรรมต่างๆ ของป่าชุมชนอย่างสม่ำเสมอ</p>						1
<p>๓. การมีส่วนร่วมรับผลประโยชน์</p> <p>๓.๑ ท่านได้รับผลประโยชน์จากป่าชุมชน เช่น เก็บหาพืชผัก อาหารป่าสมุนไพร เป็นต้น</p> <p>๓.๒ ท่านได้รับการพัฒนาศักยภาพตนเองจากการร่วมกิจกรรมการบริหารจัดการป่าชุมชน เช่น การดูงานจากชุมชนอื่นๆ การพูดคุยแลกเปลี่ยนความรู้ในการดำเนินงานป่าชุมชนกับบุคคลอื่นๆ ผ่านทางช่องทางต่างๆ เป็นต้น</p>						1
<p>๔. การมีส่วนร่วมในการติดตามและประเมินผล</p> <p>๔.๑ ท่านมีส่วนร่วมในการติดตามและประเมินผลกิจกรรมและโครงการต่างๆ ของป่าชุมชน</p> <p>๔.๒ ท่านมีส่วนร่วมในการติดตามและประเมินผลการทำงานของเจ้าหน้าที่ในการดำเนินกิจกรรมส่งเสริมการจัดการป่าชุมชน</p>						

ตอนที่ ๓ ความพึงพอใจในคุณภาพการให้บริการ

ท่านมีความพึงพอใจในคุณภาพการให้บริการของเจ้าหน้าที่ป่าไม้ ในประเด็นต่อไปนี้มากน้อยเพียงใด (กรุณาทำเครื่องหมาย ✓ ลงในช่องว่างที่ตรงกับความคิดเห็นของท่านมากที่สุด)

ประเด็นความพึงพอใจ	ระดับความพึงพอใจ					
	มากที่สุด	มาก	ปานกลาง	น้อย	น้อยที่สุด	ไม่มีส่วนร่วม
<p>๑. ความพึงพอใจในคุณภาพการให้บริการของเจ้าหน้าที่</p> <p>๑.๑ ความรู้ ความสามารถในการให้บริการ เช่น สามารถตอบคำถามชี้แจงข้อสงสัย ให้คำแนะนำช่วยแก้ปัญหาได้อย่างถูกต้องน่าเชื่อถือ</p> <p>๑.๒ การรับฟังความคิดเห็นและเปิดโอกาสให้ประชาชนมีส่วนร่วมในการดำเนินงาน</p> <p>๑.๓ ความสะดวกในการติดต่อประสานงานกับเจ้าหน้าที่และการเอาใจใส่และติดตามการให้บริการอย่างสม่ำเสมอ</p> <p>๑.๔ ความรับผิดชอบและความพร้อมของเจ้าหน้าที่ในการให้บริการ</p> <p>๑.๕ บุคลิกภาพ และความมีมนุษยสัมพันธ์ในการปฏิบัติงานของเจ้าหน้าที่</p>						1
<p>๒. ความพึงพอใจในคุณภาพของงานบริการที่ได้รับ</p> <p>๒.๑ การประชาสัมพันธ์และการรับรู้ข่าวสารของกิจกรรมด้านป่าชุมชน</p> <p>๒.๒ กิจกรรมที่ดำเนินการในพื้นที่ ตรงตามความต้องการของชุมชน</p> <p>๒.๓ การมีส่วนร่วมของประชาชนในขั้นตอนต่างๆ ของการดำเนินงาน</p> <p>๒.๔ กิจกรรมที่ดำเนินการส่งผลให้ชุมชนมีสิ่งแวดล้อมและคุณภาพชีวิตที่ดีขึ้น</p> <p>๒.๕ ประโยชน์ที่ประชาชนและชุมชนจะได้รับจากกิจกรรมที่ดำเนินการ</p>						1
๓. ภาพรวมของการดำเนินกิจกรรมส่งเสริมการจัดการป่าชุมชน						

ข้อคิดเห็นและข้อเสนอแนะอื่น ๆ

- ๑)
- ๒)
- ๓)

เลขที่รับ

วันที่รับ

คนช. ๖-๑

คำขอจัดตั้งป่าชุมชน

เขียนที่.....

วันที่..... เดือน..... พ.ศ.

เรียน คณะกรรมการป่าชุมชนประจำจังหวัด

ข้าพเจ้า ชื่อ..... นามสกุล.....

หมายเลขบัตรประจำตัวประชาชน.....

อายุ..... ปี สัญชาติ..... อาชีพ.....

มีภูมิลำเนาอยู่บ้านเลขที่..... หมู่ที่..... ตรอก/ซอย..... ถนน.....

ตำบล..... อำเภอ..... จังหวัด..... รหัสไปรษณีย์.....

โทรศัพท์..... โทรสาร..... E-mail address :

ขอยื่นคำขอจัดตั้งป่าชุมชน โดยมีรายละเอียดดังต่อไปนี้

๑. ข้าพเจ้าเป็นตัวแทนชุมชนที่ร่วมขอจัดตั้งป่าชุมชน ดังนี้

๑.๑ หมู่บ้าน..... หมู่ที่..... ตำบล.....

๑.๒ หมู่บ้าน..... หมู่ที่..... ตำบล.....

๑.๓ หมู่บ้าน..... หมู่ที่..... ตำบล.....

๑.๔ หมู่บ้าน..... หมู่ที่..... ตำบล.....

๑.๕ หมู่บ้าน..... หมู่ที่..... ตำบล.....

รวมจำนวน หมู่บ้าน ในท้องที่อำเภอ.....

จังหวัด..... และมีผู้ขอจัดตั้งป่าชุมชนจำนวนทั้งหมด คน

๒. ข้าพเจ้าขอจัดตั้งป่าชุมชน ซึ่งต่อไป

ให้มีชื่อเรียกว่า ป่าชุมชน.....

ที่ตั้งป่าชุมชนตั้งอยู่หมู่ที่..... ตำบล.....

อำเภอ..... จังหวัด.....

มีอาณาเขต โดยสังเขปดังนี้

แปลงที่ ๑

แปลงที่ ๒

ทิศเหนือ จด.....

ทิศตะวันออก จด.....

ทิศใต้ จด.....

ทิศตะวันตก จด.....

เนื้อที่..... เนื้อที่.....

รวมจำนวน..... แปลง รวมเนื้อที่..... ไร่ งาน ตารางวา

๓. วัตถุประสงค์ของป่าชุมชน ความเป็นมาของชุมชนโดยสังเขป

๓.๑ วัตถุประสงค์ของป่าชุมชน

.....
.....
.....
.....
.....
.....

๓.๒. ความเป็นมาของชุมชนโดยสังเขป

(๑) ความเป็นมาของหมู่บ้านแต่ละหมู่บ้านที่รวมตัวกันจัดตั้งป่าชุมชน

.....
.....
.....
.....
.....
.....

(๒) ประเพณี พิธีกรรม ข้อห้าม กฎระเบียบ ของหมู่บ้าน ในการใช้ประโยชน์จากป่า (ถ้ามี)

.....
.....
.....
.....
.....
.....

(๓) ผู้รู้หรือปราชญ์ท้องถิ่นในด้านต่าง ๆ (ถ้ามี)

.....
.....
.....
.....
.....
.....

๔. สภาพพื้นที่ที่ขอจัดตั้งป่าชุมชนโดยสังเขป

(๑) ประเภทป่า (เช่น ป่าดิบชื้น ป่าดิบเขา ป่าสนเขา ป่าดิบแล้ง ป่าพรุ ป่าชายเลน ป่าเต็งรังหรือป่าแดง ป่าเบญจพรรณ เป็นต้น)

.....
.....
.....
.....
.....
.....

(๒) สภาพป่า (เช่น มีความสมบูรณ์ หรือเป็นป่าเสื่อมโทรมทั้งหมดหรือบางส่วน
เนื้อที่โดยประมาณของพื้นที่ที่มีความสมบูรณ์ หรือพื้นที่ป่าเสื่อมโทรม และอยู่บริเวณทิศใดของพื้นที่ป่า

.....

.....

.....

.....

.....

(๓) พันธุ์ไม้หลักที่พบเห็นได้ในป่า

.....

.....

.....

.....

(๔) สัตว์ป่าที่พบเห็นได้ในป่า

.....

.....

.....

.....

(๕) แหล่งน้ำที่พบเห็นได้ในป่า (สามารถระบุได้มากกว่าหนึ่งแหล่งน้ำ)

- | | |
|--------------------------------------|--|
| <input type="checkbox"/> น้ำตก..... | <input type="checkbox"/> บ่อน้ำพุร้อน..... |
| <input type="checkbox"/> แม่น้ำ..... | <input type="checkbox"/> ลำธาร..... |
| <input type="checkbox"/> คลอง..... | <input type="checkbox"/> บึง..... |
| <input type="checkbox"/> อื่น ๆ..... | |

(๖) ทรัพยากรธรรมชาติอื่น ๆ ที่พบเห็นได้ในป่า

.....

.....

.....

.....

๕. อื่น ๆ

.....

.....

.....

.....

๖. ข้าพเจ้าขอรับรองว่าจะเป็นผู้นำเจ้าหน้าที่ออกไปตรวจสอบและรังวัดแนวเขตพื้นที่ที่ขอจัดตั้งป่าชุมชนในวันและเวลาที่เจ้าหน้าที่นัดหมาย

พร้อมนี้ได้แนบเอกสารและหลักฐานมาเพื่อประกอบการพิจารณาด้วย ดังนี้

- รายชื่อและประวัติของผู้ร่วมขอจัดตั้งป่าชุมชนโดยสังเขป (คนช. ๖-๑ (๑))
- รายชื่อคณะกรรมการจัดการป่าชุมชน (คนช. ๖-๑ (๒))
- แผนที่แสดงอาณาเขตและเขตติดต่อของพื้นที่ที่ขอจัดตั้งป่าชุมชนโดยสังเขป
- แผนจัดการป่าชุมชนที่จัดทำขึ้นตามระเบียบคณะกรรมการนโยบายที่ออกตามความ

ในมาตรา ๑๗

หนังสือยินยอมให้จัดตั้งป่าชุมชนจากกรมทรัพยากรทางทะเลและชายฝั่ง กรณีที่เป็นกรรนำพื้นที่ป่าหรือป่าสงวนแห่งชาติที่เป็นป่าชายเลนมาขอจัดตั้งเป็นป่าชุมชน

กรณี ยื่นคำขอจัดตั้งป่าชุมชนขนาดใหญ่ เนื้อที่มากกว่าสามพันไร่ขึ้นไป ผู้ยื่นคำขอจัดตั้งป่าชุมชนต้องแสดงเอกสารประกอบให้เห็นว่ามีศักยภาพและมีความสามารถในการดูแลรักษาป่าชุมชนได้เป็นอย่างดีจนเป็นที่ประจักษ์

เอกสารและหลักฐานอื่น (ถ้ามี)

(ลงชื่อ) ผู้ยื่นคำขอ

(.....)

.....

รายชื่อและประวัติของผู้ร่วมขอจัดตั้งป่าชุมชนโดยสังเขป

ชื่อป่าชุมชน.....หมู่ที่.....ตำบล.....อำเภอ.....จังหวัด.....
 โดยผู้ขอจัดตั้งป่าชุมชนตามรายชื่อเห็นชอบให้.....ตำแหน่ง.....เป็นผู้แทน เพื่อยื่นคำขอจัดตั้งป่าชุมชน

ชื่อ-นามสกุล	หมายเลขบัตรประจำตัวประชาชน	เบอร์โทรศัพท์	ประวัติโดยสังเขป					** ลงลายมือชื่อ		
			ที่อยู่เลขที่	ระยะเวลาที่อาศัยอยู่ในชุมชนที่ขอจัดตั้ง (ปี)	* การดำเนินกิจกรรมร่วมกับชุมชน					
					๑	๒	๓		๔	๕

หมายเหตุ :

- ๑) กรณีชุมชนที่ขอจัดตั้งรวมตัวกันหลายหมู่บ้าน ให้แต่ละหมู่บ้านใช้ตาราง ตามแบบ คนช. ๖-๑ (๑) แยกกัน
- ๒) * ให้ขีดเครื่องหมาย ✓ ในข้อความที่ต้องการ
- ๓) การดำเนินกิจกรรมร่วมกับชุมชน ๑. การอนุรักษ์ ๒. การฟื้นฟู ๓. การจัดการ ๔. การบำรุงรักษา ๕. การใช้ประโยชน์ทรัพยากรธรรมชาติในป่าชุมชน (ตอบได้มากกว่า ๑ ข้อ)
- ๔) ** การลงลายมือชื่อ ขอรับรองว่าเป็นความจริง และให้หมายความรวมถึง เป็นผู้ไม่มีลักษณะต้องห้ามในการเป็นสมาชิกป่าชุมชนตามระเบียบคณะกรรมการนโยบายป่าชุมชนที่ออกตามความในมาตรา ๔๒ วรรคสอง
- ๕) ผู้มีรายชื่อขอจัดตั้งป่าชุมชนนี้ ถือเป็นสมาชิกเครือข่ายป่าชุมชนจังหวัดอันเป็นที่ตั้งของป่าชุมชน

รายงานผลการตรวจสอบคำขอจัดตั้งป่าชุมชน

เลขที่รับคำขอ

ชื่อป่าชุมชน

๑. ผู้ยื่นคำขอ

ชื่อ..... นามสกุล.....

ตำแหน่ง ประธานกรรมการจัดการป่าชุมชน หมายเลขบัตรประจำตัวประชาชน

อายุ..... ปี สัญชาติ..... อาชีพ.....

มีภูมิลำเนาอยู่บ้านเลขที่..... หมู่ที่..... ตรอก/ซอย..... ถนน.....

ตำบล..... อำเภอ..... จังหวัด..... รหัสไปรษณีย์.....

โทรศัพท์..... โทรสาร..... E-mail address :

๒. ชุมชนที่ร่วมขอจัดตั้งป่าชุมชน (ระบุชื่อหมู่บ้าน และที่ตั้งตามท้องที่การปกครอง)

๒.๑ หมู่บ้าน..... หมู่ที่..... ตำบล.....

๒.๒ หมู่บ้าน..... หมู่ที่..... ตำบล.....

๒.๓ หมู่บ้าน..... หมู่ที่..... ตำบล.....

๒.๔ หมู่บ้าน..... หมู่ที่..... ตำบล.....

๒.๕ หมู่บ้าน..... หมู่ที่..... ตำบล.....

รวมจำนวน หมู่บ้าน ในท้องที่ อำเภอ.....
จังหวัด..... และมีผู้ขอจัดตั้งป่าชุมชนจำนวนทั้งหมด คน

๓. ที่ตั้งของพื้นที่ที่ขอจัดตั้งป่าชุมชน (ระบุที่ตั้งตามท้องที่การปกครอง)

ตั้งอยู่หมู่ที่..... ตำบล.....

อำเภอ..... จังหวัด.....

เนื้อที่.....ไร่.....งาน.....ตารางวา

๔. ผลการตรวจสอบ

๔.๑ ผลการตรวจสอบเอกสารและหลักฐานที่แนบพร้อมคำขอ

 ถูกต้องครบถ้วน ไม่ถูกต้องครบถ้วน

๔.๒ คุณสมบัติและลักษณะต้องห้ามของสมาชิกป่าชุมชน

 เป็นไปตามระเบียบคณะกรรมการนโยบายที่ออกตามความในมาตรา ๔๒ วรรคสอง ไม่เป็นไปตามระเบียบคณะกรรมการนโยบายที่ออกตามความในมาตรา ๔๒ วรรคสอง

๔.๓ คุณสมบัติและลักษณะต้องห้ามของกรรมการจัดการป่าชุมชน

- เป็นไปตามระเบียบคณะกรรมการนโยบายที่ออกตามความในมาตรา ๔๒ วรรคสอง
- ไม่เป็นไปตามระเบียบคณะกรรมการนโยบายที่ออกตามความในมาตรา ๔๒ วรรคสอง

๔.๔ วัตถุประสงค์ของการจัดตั้งป่าชุมชน ความเป็นมาของชุมชนโดยสังเขป

๔.๔.๑ วัตถุประสงค์ที่ระบุในคำขอจัดตั้งป่าชุมชน

- สอดคล้องกับวัตถุประสงค์ตามมาตรา ๖
- ไม่สอดคล้องกับวัตถุประสงค์ตามมาตรา ๖

๔.๔.๒ เอกสารความเป็นมาของชุมชนโดยสังเขป

- มี
- ไม่มี

๔.๕ สภาพพื้นที่ที่ขอจัดตั้งป่าชุมชนโดยสังเขป

(๑) ลักษณะภูมิประเทศของพื้นที่ที่ขอจัดตั้งป่าชุมชน (ระบุว่าเป็นที่ราบ เนินเขา ภูเขา ที่ลุ่ม หรืออยู่ในพื้นที่ลุ่มน้ำชั้นใด)

.....

.....

.....

.....

.....

.....

(๒) ประเภทป่าและสภาพป่าที่ขอจัดตั้งป่าชุมชน (ระบุว่าเป็นป่าชนิดใด ป่าดิบชื้น ป่าดงดิบ ป่าสนเขา ป่าชายเลน ป่าพรุ ป่าชายหาด ป่าเบญจพรรณ ป่าเต็งรัง ป่าหญ้า และมีสภาพป่าเป็นอย่างไร ป่าสมบูรณ์ หรือป่าเสื่อมโทรม เนื้อที่ประมาณเท่าใด กรณีเป็นป่าเสื่อมโทรมให้ระบุด้วยว่าเนื้อที่คิดเป็นร้อยละเท่าไรของพื้นที่ป่า และอยู่บริเวณทิศใดของพื้นที่ป่า)

.....

.....

.....

.....

.....

.....

(๓) พันธุ์ไม้และสัตว์ป่าที่พบในป่าชุมชน

.....

.....

.....

.....

๔.๖ การตรวจสอบแผนที่แสดงอาณาเขตและเขตติดต่อพื้นที่ที่ขอจัดตั้งป่าชุมชน

๔.๖.๑ ประเภทที่ดินที่ขอจัดตั้งป่าชุมชน

- ป่าตามพระราชบัญญัติป่าไม้ พุทธศักราช ๒๔๘๔
- ป่าไม้ถาวรตามมติคณะรัฐมนตรี
- ป่าสงวนแห่งชาติ
- อื่น ๆ

๔.๖.๒ การทับซ้อนของพื้นที่

- ไม่มีการทับซ้อนกับพื้นที่ใด ๆ
- มีการทับซ้อน
 - เขตป่าอนุรักษ์ตามมาตรา ๔
 - ทับซ้อนทั้งหมด ทับซ้อนบางส่วน
 - พื้นที่ที่ส่วนราชการ รัฐวิสาหกิจ หรือหน่วยงานของรัฐ หรือบุคคลใดได้รับอนุญาตเข้าทำประโยชน์
 - ทับซ้อนทั้งหมด ทับซ้อนบางส่วน
 - พื้นที่ที่มีบุคคลใดได้มาตามประมวลกฎหมายที่ดิน
 - ทับซ้อนทั้งหมด ทับซ้อนบางส่วน
 - พื้นที่ที่กรมป่าไม้ใช้หรือจัดการหรือประกาศเป็นพื้นที่วิจัยหรือจัดการใด ๆ
 - ทับซ้อนทั้งหมด ทับซ้อนบางส่วน
 - พื้นที่ที่มีบุคคลอยู่ระหว่างยื่นคำขอทำประโยชน์
 - ทับซ้อนทั้งหมด ทับซ้อนบางส่วน
 - พื้นที่ที่กรมป่าไม้ส่งมอบให้กรมอุทยานแห่งชาติ สัตว์ป่า และพันธุ์พืช เพื่อกำหนดเป็นพื้นที่ป่าอนุรักษ์ร้อยละสิบห้าของเนื้อที่ประเทศไทย
 - ทับซ้อนทั้งหมด ทับซ้อนบางส่วน
 - พื้นที่เตรียมการกำหนดเป็นเขตอุทยานแห่งชาติ เขตรักษาพันธุ์สัตว์ป่า หรือเขตห้ามล่าสัตว์ป่า
 - ทับซ้อนทั้งหมด ทับซ้อนบางส่วน
 - พื้นที่ที่รัฐมีแผนหรือโครงการที่จะพัฒนาพื้นที่ด้านเศรษฐกิจ อุตสาหกรรม สังคม หรือด้านอื่น ๆ หรือการคุ้มครองพื้นที่ที่ขอจัดตั้งป่าชุมชนและบริเวณโดยรอบ
 - ทับซ้อนทั้งหมด ทับซ้อนบางส่วน
 - พื้นที่อื่น ๆ (ระบุ)
 - ทับซ้อนทั้งหมด ทับซ้อนบางส่วน

(ระบุนรายละเอียดของพื้นที่ที่ทับซ้อน และแนวทางแก้ไขปัญหา เช่น ได้มีการกันพื้นที่ออกจากพื้นที่ที่ขอจัดตั้งป่าชุมชนแล้ว หรือมีหนังสือยินยอมจากบุคคลที่ยื่นคำขอทำประโยชน์ หรือส่วนราชการ รัฐวิสาหกิจ หรือหน่วยงานของรัฐที่ดูแลพื้นที่นั้น ให้นำพื้นที่มาขยายเขตป่าชุมชนได้ หรือไม่สมควรอนุมัติขยายเขตป่าชุมชน)

.....

.....

.....

.....

.....

.....

๔.๗ พื้นที่ที่ขอจัดตั้งป่าชุมชน

(ก) กรณีเป็นพื้นที่ที่ไม่เคยได้รับการจัดตั้งเป็นป่าชุมชน

- เป็นพื้นที่ที่ไม่เคยขอจัดตั้งเป็นป่าชุมชนตามพระราชบัญญัติป่าชุมชน พ.ศ. ๒๕๖๒
- เคยเป็นพื้นที่ป่าชุมชนที่จัดตั้งขึ้นตามกฎหมายว่าด้วยป่าไม้หรือกฎหมายว่าด้วยป่าสงวนแห่งชาติ และสิ้นสุดอายุโครงการไปแล้วก่อนวันที่พระราชบัญญัติป่าชุมชน พ.ศ. ๒๕๖๒ ใช้บังคับ
- ไม่เคยเป็นพื้นที่ป่าชุมชนที่จัดตั้งขึ้นตามกฎหมายว่าด้วยป่าไม้หรือกฎหมายว่าด้วยป่าสงวนแห่งชาติมาก่อน

เป็นพื้นที่ที่เคยมีการขอจัดตั้งเป็นป่าชุมชน แต่ไม่ได้รับอนุมัติจัดตั้งเป็นป่าชุมชนเนื่องจาก.....

.....

.....

เป็นพื้นที่ที่เคยมีการขอขยายเขตป่าชุมชน แต่ไม่ได้รับอนุมัติให้ขยายเขตป่าชุมชนเนื่องจาก.....

.....

.....

(ข) กรณีเป็นป่าชุมชนที่เคยถูกเพิกถอนมาแล้ว

- เนื่องจากคณะกรรมการจัดการป่าชุมชนขอให้เพิกถอนตามมาตรา ๔๘
- เนื่องจากคณะกรรมการจัดการป่าชุมชนทอดทิ้งไม่จัดการฟื้นฟูป่าชุมชนนั้นต่อไป
- เนื่องจากคณะกรรมการจัดการป่าชุมชนไม่ปฏิบัติตามพระราชบัญญัติป่าชุมชน พ.ศ. ๒๕๖๒ หรือระเบียบหรือข้อบังคับที่ออกตามพระราชบัญญัติป่าชุมชน พ.ศ. ๒๕๖๒ อันจะเป็นเหตุให้ป่าชุมชนได้รับความเสียหายหรือมีเหตุไม่ควรวางใจให้จัดการป่าชุมชนต่อไป
- เนื่องจากมีเหตุผลความจำเป็นทางด้านการกิจการเพื่อความมั่นคงของประเทศ โดยความเห็นชอบของรัฐมนตรี

๔.๘ กรณีที่เป็นการขอจัดตั้งป่าชุมชนในพื้นที่ป่าชุมชนที่เคยถูกเพิกถอนแล้วหรือในพื้นที่ที่เคยมีการขอจัดตั้งป่าชุมชนแล้วแต่ไม่ได้รับอนุมัติจัดตั้งป่าชุมชน หรือในพื้นที่ที่เคยมีการขอขยายเขตป่าชุมชนแล้วแต่ไม่ได้รับอนุมัติขยายเขตป่าชุมชน

รายละเอียดปรากฏตามตารางเปรียบเทียบข้อมูลการขอขยายเขตป่าชุมชน ตามแบบ คนช. ๖-๓

ท้ายรายงานนี้

๔.๙ แผนจัดการป่าชุมชน

(ก) ความสอดคล้องกับวัตถุประสงค์

- สอดคล้องกับวัตถุประสงค์ของการจัดตั้งป่าชุมชน
 ไม่สอดคล้องกับวัตถุประสงค์ของการจัดตั้งป่าชุมชน

(ข) ขนาดของพื้นที่ที่ขอจัดตั้งป่าชุมชน

- ป่าชุมชนขนาดเล็ก มีเนื้อที่ไม่เกินห้าร้อยไร่ ให้มีบริเวณเพื่อการใช้ประโยชน์ไม่เกินร้อยละสี่สิบของพื้นที่ป่าชุมชน
 ป่าชุมชนขนาดกลาง มีเนื้อที่มากกว่าห้าร้อยไร่แต่ไม่เกินสามพันไร่ ให้มีบริเวณเพื่อการใช้ประโยชน์ไม่เกินร้อยละสี่สิบของพื้นที่ป่าชุมชน แต่ต้องไม่เกินหนึ่งพันไร่
 ป่าชุมชนขนาดใหญ่ มีเนื้อที่มากกว่าสามพันไร่ขึ้นไป ให้มีบริเวณเพื่อการใช้ประโยชน์ไม่เกินร้อยละสี่สิบของพื้นที่ป่าชุมชน แต่ต้องไม่เกินสองพันไร่

(ค) การกำหนดบริเวณเพื่อการอนุรักษ์ และบริเวณเพื่อการใช้ประโยชน์

- บริเวณเพื่อการอนุรักษ์ เนื้อที่.....ไร่ คิดเป็นร้อยละ.....ของพื้นที่
 บริเวณเพื่อการใช้ประโยชน์ เนื้อที่.....ไร่ คิดเป็นร้อยละ.....ของพื้นที่

๔.๑๐ ความเห็นของนายอำเภอแห่งท้องที่อันเป็นที่ตั้งของพื้นที่ป่าที่ขอจัดตั้งป่าชุมชน

- ควรจัดตั้งป่าชุมชน
 ไม่ควรจัดตั้งป่าชุมชน

.....

๔.๑๑ ความเห็นขององค์กรปกครองส่วนท้องถิ่นอันเป็นที่ตั้งของพื้นที่ป่าที่ขอจัดตั้ง

ป่าชุมชน

- ควรจัดตั้งป่าชุมชน
 ไม่ควรจัดตั้งป่าชุมชน

.....

๔.๑๒ หนังสือยินยอมให้จัดตั้งป่าชุมชนจากกรมทรัพยากรทางทะเลและชายฝั่ง
กรณีที่เป็นกรนำพื้นที่ป่าหรือป่าสงวนแห่งชาติที่เป็นป่าชายเลนมาขอจัดตั้งป่าชุมชน

- ควรจัดตั้งป่าชุมชน
- ไม่ควรจัดตั้งป่าชุมชน

.....

.....

.....

.....

๔.๑๓ ข้อมูลเอกสารและหลักฐานอื่น

.....

.....

.....

.....

๕. ผลการปิดประกาศคำขอจัดตั้งป่าชุมชน

.....

.....

.....

.....

๖. ข้อคัดค้านการขอจัดตั้งป่าชุมชน

.....

.....

.....

.....

๗. เจ้าหน้าที่ผู้จัดทำรายงานผลการตรวจสอบคำขอ

๗.๑ เจ้าหน้าที่ที่ได้รับมอบหมายให้ตรวจสอบคำขอ ตรวจสอบพื้นที่ ไร่ วัด พื้นที่ และจัดทำแผนที่แสดงแนวเขตป่าชุมชน พร้อมทั้งระบุวันเดือนปีที่ทำการตรวจสอบและไร่ วัด พื้นที่

(ลงชื่อ)

(.....)

ตำแหน่ง.....

วันที่.....

(ลงชื่อ)

(.....)

ตำแหน่ง.....

วันที่.....

๗.๒ ผู้ยื่นคำขอ/ผู้นำตรวจ

(ลงชื่อ)

(.....)

ตำแหน่ง.....

วันที่.....

๗.๓ ผู้ตรวจสอบรายงาน

(ลงชื่อ)

(.....)

ตำแหน่ง.....

วันที่.....

แผนจัดการป่าชุมชน

๑. ชื่อแผนจัดการป่าชุมชน

ตั้งอยู่หมู่ที่ ตำบล

อำเภอ..... จังหวัด

ประกอบ

- การขอจัดตั้งป่าชุมชน
- ป่าชุมชน ตามมาตรา ๙๙ และ มาตรา ๑๐๐
- การปรับปรุงแผนจัดการป่าชุมชนในระหว่างที่แผนจัดการป่าชุมชนยังไม่หมดอายุ
- ทดแทนแผนจัดการป่าชุมชนเดิมที่หมดอายุ
- การขอขยายเขตป่าชุมชน

๒. วัตถุประสงค์ของแผนจัดการป่าชุมชน

.....

.....

.....

๓. ระยะเวลา

.....

๔. ลักษณะพื้นที่

๔.๑ สภาพพื้นที่ป่าชุมชน

๑) จำนวนเนื้อที่ของป่าชุมชนไร่.....งาน.....ตารางวา

๒) กรณีขอขยายเขตป่าชุมชน เนื้อที่ไร่.....งาน.....ตารางวา

เนื้อที่รวมกับพื้นที่ป่าชุมชนเดิม รวมเนื้อที่ไร่.....งาน.....ตารางวา

๔.๒ อาณาเขตป่าชุมชน

ทิศเหนือ จด

ทิศใต้ จด

ทิศตะวันออก จด

ทิศตะวันตก จด

๔.๓ การกำหนดบริเวณในพื้นที่ป่าชุมชน

๑) แปลงพื้นที่ที่กำหนดให้เป็นบริเวณเพื่อการอนุรักษ์

จำนวนแปลง เนื้อที่รวม ไร่งานตารางวา

คิดเป็นร้อยละของพื้นที่ป่าชุมชน

๒) แปลงพื้นที่ที่กำหนดให้เป็นบริเวณเพื่อการใช้ประโยชน์

จำนวนแปลง เนื้อที่รวม ไร่งานตารางวา

คิดเป็นร้อยละของพื้นที่ป่าชุมชน

หมายเหตุ : (แบบแผนที่มาตราส่วน ๑ : ๕๐,๐๐๐ หรือแผนที่ภาพถ่ายดาวเทียม เพื่อแสดงแนวเขตป่าชุมชน และกำหนดบริเวณเพื่อการอนุรักษ์และบริเวณเพื่อการใช้ประโยชน์)

๔.๔ แหล่งน้ำที่พบเห็นได้ในป่าชุมชน (ถ้ามี)

ลำธาร ห้วย หนอง คลอง บึง
 ตั้งอยู่บริเวณพิกัด
 อยู่ในแปลงที่ บริเวณเพื่อการอนุรักษ์ หรือ บริเวณเพื่อการใช้ประโยชน์
 สภาพความอุดมสมบูรณ์ของป่าบริเวณแหล่งน้ำอยู่ในเกณฑ์

ข้อสังเกตเพิ่มเติม

อ่างเก็บน้ำ ฝาย
 ตั้งอยู่บริเวณพิกัด
 อยู่ในแปลงที่ บริเวณเพื่อการอนุรักษ์ หรือ บริเวณเพื่อการใช้ประโยชน์
 สภาพความอุดมสมบูรณ์ของป่าบริเวณแหล่งน้ำอยู่ในเกณฑ์

ข้อสังเกตเพิ่มเติม

อื่น ๆ ได้แก่
 ตั้งอยู่บริเวณพิกัด
 อยู่ในแปลงที่ บริเวณเพื่อการอนุรักษ์ หรือ บริเวณเพื่อการใช้ประโยชน์
 สภาพความอุดมสมบูรณ์ของป่าบริเวณแหล่งน้ำอยู่ในเกณฑ์

ข้อสังเกตเพิ่มเติม

๔.๕ ความสูงจากระดับน้ำทะเลโดยประมาณ.....

๔.๖ สภาพป่า

- ป่าสมบูรณ์ จำนวนเนื้อที่ประมาณไร่
- ป่ากำลังฟื้นตัว จำนวนเนื้อที่ประมาณไร่
- ป่าเสื่อมโทรม จำนวนเนื้อที่ประมาณไร่

๔.๗ พันธุ์ไม้หลักที่พบเห็นได้ในป่าชุมชน ได้แก่

.....

.....

๔.๘ สัตว์ป่าที่พบเห็นได้ในป่าชุมชน ได้แก่

.....

.....

๔.๙ ทรัพยากรธรรมชาติอื่น ๆ ที่พบเห็นได้ในป่าชุมชน ได้แก่

.....

.....

๔.๑๐ รายละเอียดเพิ่มเติม ดังนี้

.....

.....

๕. แผนปฏิบัติการป่าชุมชนโดยสังเขป

๑. กิจกรรมด้านการอนุรักษ์ ได้แก่

.....

๒. กิจกรรมด้านการฟื้นฟู ได้แก่

.....

๓. กิจกรรมด้านการพัฒนา ได้แก่

.....

๔. กิจกรรมด้านการควบคุมดูแล ได้แก่

.....

๕. กิจกรรมด้านการใช้ประโยชน์จากทรัพยากรธรรมชาติในป่าชุมชน ได้แก่

.....

๖. ประโยชน์ที่คาดว่าจะได้รับ

.....

.....

ลงชื่อ

(.....)

ประธานกรรมการจัดการป่าชุมชน

หมายเหตุ

๑. การสำรวจสภาพพื้นที่ หากไม่สามารถเดินตรวจสอบพื้นที่ได้เองทั้งหมด ให้ประเมินสภาพพื้นที่จากภาพถ่ายดาวเทียมประกอบได้

๒. รายละเอียดตามแผนปฏิบัติการป่าชุมชนตามแบบ คนช. ๕-๒

แผนปฏิบัติการป่าชุมชน.....

กิจกรรม การจัดการป่าชุมชน	ปริมาณงาน	หน่วยนับ	กำหนดระยะเวลาในการปฏิบัติงาน					หมายเหตุ
			ปีที่ ๑	ปีที่ ๒	ปีที่ ๓	ปีที่ ๔	ปีที่ ๕	
(๑) ด้านการอนุรักษ์								
๑.๑ การลาดตระเวน - บริเวณเพื่อการอนุรักษ์ - บริเวณเพื่อการใช้ประโยชน์								
๑.๒ การทำแนวกันไฟป่า - บริเวณเพื่อการอนุรักษ์ - บริเวณเพื่อการใช้ประโยชน์								
๑.๓ การกำจัดชุดลาดตระเวน - บริเวณเพื่อการอนุรักษ์ - บริเวณเพื่อการใช้ประโยชน์								
๑.๔ การใช้ขนบธรรมเนียม ประเพณี ภูมิปัญญา ในการอนุรักษ์ทรัพยากรธรรมชาติ - บริเวณเพื่อการอนุรักษ์ - บริเวณเพื่อการใช้ประโยชน์								
๑.๕ กิจกรรมอื่น ๆ ที่เป็นการอนุรักษ์ - บริเวณเพื่อการอนุรักษ์ - บริเวณเพื่อการใช้ประโยชน์								

กิจกรรม การจัดการป่าชุมชน	ปริมาณงาน	หน่วยนับ	กำหนดระยะเวลาในการปฏิบัติงาน					หมายเหตุ
			ปีที่ ๑	ปีที่ ๒	ปีที่ ๓	ปีที่ ๔	ปีที่ ๕	
(๒) ด้านการฟื้นฟู								
๒.๑ การปลูกต้นไม้ทดแทน การปลูกพืช สมุนไพร - บริเวณเพื่อการอนุรักษ์ - บริเวณเพื่อการใช้ประโยชน์								
๒.๒ การเพาะชำกล้าไม้ชุมชน - บริเวณเพื่อการอนุรักษ์ - บริเวณเพื่อการใช้ประโยชน์								
๒.๓ กิจกรรมอื่น ๆ ที่เป็นการฟื้นฟู - บริเวณเพื่อการอนุรักษ์ - บริเวณเพื่อการใช้ประโยชน์								
(๓) ด้านการพัฒนา								
๓.๑ การพัฒนาแหล่งท่องเที่ยวเชิงอนุรักษ์ โดยชุมชน - บริเวณเพื่อการอนุรักษ์ - บริเวณเพื่อการใช้ประโยชน์								
๓.๒ การพัฒนาด้านสาธารณูปโภค - บริเวณเพื่อการอนุรักษ์ - บริเวณเพื่อการใช้ประโยชน์								
๓.๓ กิจกรรมอื่น ๆ ที่เป็นการพัฒนา - บริเวณเพื่อการอนุรักษ์ - บริเวณเพื่อการใช้ประโยชน์								

กิจกรรม การจัดการป่าชุมชน	ปริมาณงาน	หน่วยนับ	กำหนดระยะเวลาในการปฏิบัติงาน					หมายเหตุ
			ปีที่ ๑	ปีที่ ๒	ปีที่ ๓	ปีที่ ๔	ปีที่ ๕	
(๔) ด้านการควบคุมดูแล								
๔.๑ การออกข้อบังคับเกี่ยวกับการจัดการป่าชุมชน								
๔.๒ การประชุมคณะกรรมการป่าชุมชนและการประชุมสมาชิกป่าชุมชน								
๔.๓ การกำหนดแผนปฏิบัติการประจำปี								
๔.๔ กิจกรรมอื่น ๆ ที่เป็นการควบคุมดูแล								
(๕) ด้านการใช้ประโยชน์จากทรัพยากรธรรมชาติในป่าชุมชน								
๕.๑ การท่องเที่ยวเชิงอนุรักษ์โดยชุมชน - บริเวณเพื่อการอนุรักษ์ - บริเวณเพื่อการใช้ประโยชน์								
๕.๒ การพักผ่อนหย่อนใจในป่าชุมชน - บริเวณเพื่อการอนุรักษ์ - บริเวณเพื่อการใช้ประโยชน์								
๕.๓ การเก็บหาของป่า - บริเวณเพื่อการอนุรักษ์ - บริเวณเพื่อการใช้ประโยชน์								
๕.๔ วิสาหกิจชุมชนจากผลผลิตและบริการ								

กิจกรรม การจัดการป่าชุมชน	ปริมาณงาน	หน่วยนับ	กำหนดระยะเวลาในการปฏิบัติงาน					หมายเหตุ
			ปีที่ ๑	ปีที่ ๒	ปีที่ ๓	ปีที่ ๔	ปีที่ ๕	
๕.๕ การใช้ประโยชน์จากไม้ เพื่อใช้สอยใน ครัวเรือนของสมาชิกป่าชุมชน หรือใช้ใน กิจกรรมสาธารณะภายในชุมชน - บริเวณเพื่อการใช้ประโยชน์								
๕.๖ กิจกรรมอื่น ๆ ที่เป็นการใช้ประโยชน์ จากทรัพยากรธรรมชาติในป่าชุมชน - บริเวณเพื่อการอนุรักษ์ (ถ้ามี) - บริเวณเพื่อการใช้ประโยชน์								

รายการไม้ทรงคุณค่าในป่าชุมชน.....

ตั้งอยู่หมู่ที่ตำบลอำเภอจังหวัด

รายการไม้ทรงคุณค่า	ขนาดต้นไม้		จุดสังเกต/บริเวณที่ตั้ง/พิกัด (หากมี)	หมายเหตุ
	ความโต (ซม.)	ความสูง (เมตร)		

หมายเหตุ

- รายการไม้ทรงคุณค่าอาจกำหนดเป็นรายต้นหรือเป็นชนิดพันธุ์ กรณีเป็นชนิดพันธุ์ไม่ต้องวัดขนาดความโต ความสูงและพิกัด
- ความโต หมายถึง ขนาดวัดรอบลำต้น ตรงที่ระดับความสูงหนึ่งร้อยสามสิบเซนติเมตรจากพื้นดิน

ตัวอย่าง
ข้อบังคับเกี่ยวกับการจัดการป่าชุมชน

ข้อบังคับ	พื้นที่ใช้บังคับ	หมายเหตุ
๑. ห้ามทำความเสียหายแก่หลักเขตหรือเคลื่อนย้ายหลักเขต	พื้นที่ป่าชุมชนทั้งหมด	
๒. ห้ามมิให้ล้มต้นไม้ หรือกระทำการใดที่ทำให้ต้นไม้ไม่สามารถเจริญเติบโตได้ต่อไป	พื้นที่ป่าชุมชนทั้งหมด	กรณีไม่ประสงค์ให้มีการล้มไม้
๓. ห้ามจุดไฟในพื้นที่ป่าหรือกระทำการใดที่อาจก่อให้เกิดไฟป่า	พื้นที่ป่าชุมชนทั้งหมด	
๔. ห้ามมิให้รถยนต์ตั้งแต่หกล้อขึ้นไปเข้าไปในพื้นที่ป่าชุมชน	พื้นที่ป่าชุมชนทั้งหมด	
๕. ห้ามนำพืชหรือพันธุ์ไม้ต่างถิ่นเข้ามาปลูกในป่าชุมชน เว้นแต่เป็นพืชหรือพันธุ์ไม้ต่างถิ่นตามที่ระบุไว้ในแผนจัดการป่าชุมชน	พื้นที่ป่าชุมชนทั้งหมด	ระบุชื่อพืชหรือพันธุ์ไม้ต่างถิ่นที่ปลูกได้ และพื้นที่ปลูกพันธุ์ไม้ต่างถิ่น
๖. ห้ามมิให้ก่อสร้างสิ่งปลูกสร้างใดในพื้นที่ป่าชุมชน เว้นแต่เป็นการก่อสร้างสิ่งปลูกสร้างที่จำเป็นเพื่อประโยชน์ในการปฏิบัติหน้าที่ของคณะกรรมการจัดการป่าชุมชนในการดูแลรักษาป่าชุมชน บำรุงและฟื้นฟูป่าชุมชน ส่งเสริมการศึกษาเรียนรู้และสร้างจิตสำนึกเกี่ยวกับการอนุรักษ์และฟื้นฟูทรัพยากรธรรมชาติ สิ่งแวดล้อม และความหลากหลายทางชีวภาพในป่าชุมชน และเผยแพร่ประชาสัมพันธ์ป่าชุมชน เช่น การสร้างหอดูไฟป่า ฝ่ายชะลอน้ำ ที่พักลาดตระเวน หรือศาลาเรียนรู้ โดยสิ่งปลูกสร้างดังกล่าวต้องมีลักษณะกลมกลืนกับสภาพแวดล้อม ไม่เป็นการทำลายสภาพธรรมชาติเดิม และได้รับอนุญาตเป็นหนังสือจากคณะกรรมการป่าชุมชนประจำจังหวัดแล้ว	พื้นที่ป่าชุมชนทั้งหมด	
๗. การเข้าป่าเพื่อพักผ่อนหย่อนใจหรือเพื่อศึกษาธรรมชาติ ให้กระทำได้ในระหว่างเวลาถึงเวลานาฬิกา	พื้นที่ป่าชุมชนทั้งหมด	
๘. เมื่อพบเห็นการกระทำผิดกฎหมายว่าด้วยป่าชุมชน ให้แจ้งกรรมการป่าชุมชนหรือพนักงานเจ้าหน้าที่	พื้นที่ป่าชุมชนทั้งหมด	
๙. การเก็บของป่า ให้เก็บได้ในระหว่างช่วงเวลาและไม่เกินปริมาณที่กำหนดในตาราง ก.	พื้นที่ป่าชุมชนทั้งหมด	

ข้อบังคับ	พื้นที่ใช้บังคับ	หมายเหตุ
๑๐. ห้ามนำเครื่องมือสำหรับใช้ในการล่าสัตว์หรือจับสัตว์ หรือนำอาวุธใด ๆ เข้าไปในพื้นที่ป่าชุมชน	พื้นที่ป่าชุมชนทั้งหมด	1
๑๑. ห้ามนำอากาศยานไร้คนขับเข้ามาในพื้นที่ป่าชุมชน เว้นแต่ได้รับความเห็นชอบจากคณะกรรมการจัดการป่าชุมชน	พื้นที่ป่าชุมชนทั้งหมด	
๑๒. ห้ามเข้าไปหรือออกจากพื้นที่ป่าชุมชนนอกเวลาที่คณะกรรมการจัดการป่าชุมชนกำหนดไว้	พื้นที่ป่าชุมชนทั้งหมด	
๑๓. ห้ามนำยานพาหนะที่ใช้เครื่องยนต์มีเสียงดังหรือควันดำ ผิดปกติวิสัยเข้าไปในป่าชุมชน	พื้นที่ป่าชุมชนทั้งหมด	
๑๔. ห้ามขับขี่ยานพาหนะและจอดยานพาหนะ โดยฝ่าฝืนข้อบังคับ หรือเครื่องหมายจราจรที่คณะกรรมการจัดการป่าชุมชนกำหนดไว้	พื้นที่ป่าชุมชนทั้งหมด หรือพื้นที่ป่าชุมชน บางพื้นที่	1

ตาราง ก.

การเก็บของป่าให้เก็บได้ในระหว่างช่วงเวลาดังต่อไปนี้ และไม่เกินปริมาณดังต่อไปนี้

ของป่า	ช่วงเดือนที่เก็บได้	ปริมาณที่อนุญาต (ต่อคน)	เงื่อนไขอื่น
๑. หน่อไม้ ๒. น้ำผึ้ง ๓. ไม้ไผ่ ๔. เห็ดโคน ๕. ไข่มดแดง ๖. อื่น ๆ			1

แบบรายงานแผน/ผลการปฏิบัติงานและการใช้จ่ายงบประมาณ ประจำปีงบประมาณ พ.ศ. ๒๕๖๕

กระทรวง : ทรัพยากรธรรมชาติและสิ่งแวดล้อม

แผนงานยุทธศาสตร์ด้านการเติบโตอย่างยั่งยืน อนุรักษ์ ฟื้นฟู และป้องกันการทำลายทรัพยากรธรรมชาติ สำนักจัดการทรัพยากรป่าไม้.....

ส่วนราชการ/รัฐวิสาหกิจ : กรมป่าไม้

โครงการป้องกันรักษา พัฒนา และเพิ่มพื้นที่สีเขียว

หน่วยปฏิบัติ

กิจกรรมหลักส่งเสริมการบริหารจัดการป่าชุมชน กิจกรรมส่งเสริมการจัดการป่าชุมชน

รายงานแผน

รายงานผล ไตรมาสที่

หน่วย : บาท

ประเภทรายจ่าย	รวมทั้งปี		ไตรมาส ๑		ไตรมาส ๒		ไตรมาส ๓		ไตรมาส ๔		ไตรมาส ๑		ไตรมาส ๒		ไตรมาส ๓		ไตรมาส ๔		ไตรมาส ๑		ไตรมาส ๒		ไตรมาส ๓		ไตรมาส ๔		
	แผน	ผล	แผน	ผล	แผน	ผล	แผน	ผล	แผน	ผล	แผน	ผล	แผน	ผล	แผน	ผล	แผน	ผล	แผน	ผล	แผน	ผล	แผน	ผล	แผน	ผล	
๑. งบบุคลากร																											
๒. งบดำเนินงาน																											
๓. งบลงทุน																											
๔. งบอุดหนุน																											
๕. งบรายจ่ายอื่น																											
รวมเงินงบประมาณ (๑+๒+๓+๔+๕)																											

สำนักงบประมาณ สำนักนายกรัฐมนตร

ผู้รายงาน :

ตำแหน่ง :

รายละเอียดค่าใช้จ่ายในการจัดตั้งป่าชุมชน
กรมป่าไม้

งบรายจ่ายอื่นในการจัดตั้งป่าชุมชน จำนวน 100 ป่าชุมชน งบประมาณป่าชุมชนละ 22,000 บาท มีพื้นที่ป่าชุมชนประมาณป่าชุมชนละ 500 ไร่ ได้รับการจัดการ ควบคุม ดูแลรักษา หรือบำรุงป่า โดยการมีส่วนร่วมของราษฎรในชุมชน

1. ค่าตอบแทน จำนวน 200 บาท

ค่าทำการล่วงเวลา เป็นต้น

2. ค่าใช้สอย จำนวน 16,600 บาท

ค่าเบี้ยเลี้ยง ค่าเช่าที่พัก ค่ายานพาหนะ ค่าซ่อมแซมยานพาหนะและขนส่ง ค่าจ้างเหมาบริการ ค่าซ่อมแซมสิ่งก่อสร้างของส่วนกลางและส่วนภูมิภาค ค่าโฆษณาและเผยแพร่ ค่าจ้างเหมาพนักงาน ค่าใช้จ่ายในการประชุม สัมมนาและฝึกอบรม เป็นต้น

3. ค่าวัสดุ จำนวน 5,200 บาท

วัสดุสำนักงาน วัสดุน้ำมันเชื้อเพลิงและหล่อลื่น วัสดุคอมพิวเตอร์ วัสดุโฆษณาและเผยแพร่ เป็นต้น

หมายเหตุ : รายการค่าใช้จ่ายสามารถถัวจ่ายกันระหว่างรายการได้ตามข้อเท็จจริงในแต่ละพื้นที่



รายละเอียดค่าใช้จ่ายในการส่งเสริมการจัดทำแผนจัดการป่าชุมชน
กรมป่าไม้

งบรายจ่ายอื่นในการส่งเสริมการจัดทำแผนจัดการป่าชุมชน จำนวน 327 ป่าชุมชน งบประมาณป่าชุมชนละ 10,000 บาท มีพื้นที่ป่าชุมชนประมาณป่าชุมชนละ 500 ไร่ ได้รับการจัดการ ควบคุม ดูแลรักษา หรือบำรุงป่า โดยการมีส่วนร่วมของราษฎรในชุมชน

1. ค่าตอบแทน จำนวน 200 บาท

ค่าทำการล่วงเวลา เป็นต้น

2. ค่าใช้สอย จำนวน 7,200 บาท

ค่าเบี้ยเลี้ยง ค่าเช่าที่พัก ค่ายานพาหนะ ค่าซ่อมแซมยานพาหนะและขนส่ง ค่าจ้างเหมาบริการ ค่าซ่อมแซมสิ่งก่อสร้างของส่วนกลางและส่วนภูมิภาค ค่าโฆษณาและเผยแพร่ ค่าจ้างเหมาพนักงาน ค่าใช้จ่ายในการประชุม สัมมนาและฝึกอบรม เป็นต้น

3. ค่าวัสดุ จำนวน 2,600 บาท

วัสดุสำนักงาน วัสดุน้ำมันเชื้อเพลิงและหล่อลื่น วัสดุคอมพิวเตอร์ วัสดุโฆษณาและเผยแพร่ เป็นต้น

หมายเหตุ : รายการค่าใช้จ่ายสามารถถัวจ่ายกันระหว่างรายการได้ตามข้อเท็จจริงในแต่ละพื้นที่



รายละเอียดค่าใช้จ่ายในการจัดทำแนวเขตและแบ่งบริเวณการใช้ประโยชน์ป่าชุมชน
กรมป่าไม้

งบรายจ่ายอื่นในการจัดทำแนวเขตและแบ่งบริเวณการใช้ประโยชน์ป่าชุมชน จำนวน 12,500 กิโลเมตร
งบประมาณ กิโลเมตรละ 6,000 บาท มีพื้นที่ป่าชุมชนประมาณป่าชุมชนละ 500 ไร่ ได้รับการจัดการ ควบคุม
ดูแลรักษา หรือบำรุงป่า โดยการมีส่วนร่วมของราษฎรในชุมชน

1. ค่าตอบแทน จำนวน 200 บาท

ค่าทำการล่วงเวลา เป็นต้น

2. ค่าใช้สอย จำนวน 4,000 บาท

ค่าเบี้ยเลี้ยง ค่าเช่าที่พัก ค่ายานพาหนะ ค่าซ่อมแซมยานพาหนะและขนส่ง ค่าจ้างเหมาบริการ ค่าซ่อมแซม
สิ่งก่อสร้างของส่วนกลางและส่วนภูมิภาค ค่าโฆษณาและเผยแพร่ ค่าจ้างเหมาพนักงาน ค่าใช้จ่ายในการประชุม
สัมมนาและฝึกอบรม เป็นต้น

3. ค่าวัสดุ จำนวน 1,800 บาท

ป้ายป่าชุมชน วัสดุสำนักงาน วัสดุสำรวจ วัสดุน้ำมันเชื้อเพลิงและหล่อลื่น วัสดุคอมพิวเตอร์ วัสดุโฆษณา
และเผยแพร่ และวัสดุอื่นๆ

หมายเหตุ : รายการค่าใช้จ่ายสามารถถัวจ่ายกันระหว่างรายการได้ตามข้อเท็จจริงในแต่ละพื้นที่



รายละเอียดค่าใช้จ่ายในการตรวจสอบและรังวัดจัดทำแผนที่แสดงแนวเขตของป่าชุมชน
กรมป่าไม้

งบรายจ่ายอื่นในการตรวจสอบและรังวัดจัดทำแผนที่แสดงแนวเขตของป่าชุมชน จำนวน 500 กิโลเมตร
งบประมาณ 7,500 บาท มีพื้นที่ป่าชุมชนประมาณป่าชุมชนละ 500 ไร่ ได้รับการจัดการ ควบคุม
ดูแลรักษา หรือบำรุงป่า โดยการมีส่วนร่วมของราษฎรในชุมชน

1. ค่าตอบแทน จำนวน 200 บาท

ค่าทำการล่วงเวลา เป็นต้น

2. ค่าใช้สอย จำนวน 5,000 บาท

ค่าเบี้ยเลี้ยง ค่าเช่าที่พัก ค่ายานพาหนะ ค่าซ่อมแซมยานพาหนะและขนส่ง ค่าจ้างเหมาบริการ ค่าซ่อมแซม
สิ่งก่อสร้างของส่วนกลางและส่วนภูมิภาค ค่าโฆษณาและเผยแพร่ ค่าจ้างเหมาพนักงาน ค่าใช้จ่ายในการประชุม
สัมมนาและฝึกอบรม เป็นต้น

3. ค่าวัสดุ จำนวน 2,300 บาท

วัสดุสำนักงาน วัสดุสำรวจ วัสดุน้ำมันเชื้อเพลิงและหล่อลื่น วัสดุคอมพิวเตอร์ วัสดุโฆษณาและเผยแพร่
และวัสดุอื่นๆ

หมายเหตุ : รายการค่าใช้จ่ายสามารถถัวจ่ายกันระหว่างรายการได้ตามข้อเท็จจริงในแต่ละพื้นที่

