

คำแนะนำในการจัดทำหนังสือแสดงความถูกต้องตามกฎหมายของไม้ด้วยตนเอง
การตัดและนำเคลื่อนที่ไม้ที่ขึ้นในที่ดินที่มีกรรมสิทธิ์หรือสิทธิครอบครองตามประมวลกฎหมายที่ดิน
สำหรับซื้อขายเป็นน้ำหนัก/ปริมาตร

เจ้าของไม้ทุกชนิดที่ขึ้นในที่ดินที่มีกรรมสิทธิ์หรือสิทธิครอบครองตามประมวลกฎหมายที่ดิน สามารถแสดงความถูกต้องตามกฎหมายของไม้ด้วยตนเองว่า เป็นเจ้าของไม้ที่ขึ้นในที่ดินดังกล่าวได้ โดยจัดทำข้อมูลที่มีรายละเอียด ดังนี้










๑. การจัดทำหนังสือสำแดงฯ เป็นการจัดทำข้อมูลรายละเอียดที่ตัดไม้ โดยประกอบด้วยข้อมูลเหล่านี้

๑.๑ การระบุตัวตนของเจ้าของไม้ ชื่อและที่อยู่ ให้ระบุ

- ๑) ชื่อเจ้าของไม้ หมายถึง เจ้าของไม้ยังยืนต้นในแปลง เจ้าของที่ดิน คนเช่าที่ดิน ทั้งนี้ ไม่รวมผู้ซื้อไม้
- ๒) เลขบัตรประจำตัวประชาชน หรือเลขทะเบียนนิติบุคคล
- ๓) ที่อยู่ที่สามารถติดต่อได้
- ๔) หมายเลขโทรศัพท์ที่สามารถติดต่อได้

๑.๒ แหล่งที่มาของต้นไม้ ให้ระบุ

- ๑) ขนาดพื้นที่ตามเอกสารที่ดินที่ไม้ขึ้นอยู่เป็น ไร่-งาน-ตารางวา
 - ๒) ความเป็นเจ้าของที่ดิน หมายถึง ผู้ที่กรอกข้อมูลในส่วนที่ ๑.๑ เป็นเจ้าของเอง เป็นผู้เช่า หรือที่ได้รับการยินยอมให้ใช้ประโยชน์ หากเป็นที่ดินเช่าหรือที่ได้รับการยินยอมให้ใช้ประโยชน์ ให้ระบุ ชื่อ-นามสกุล ของบุคคลผู้ให้เช่า หรือชื่อหน่วยงานผู้ให้เช่า (กรณีผู้ให้เช่าไม่ใช่เจ้าของที่ดิน จำเป็นต้องมีเอกสารเชื่อมโยงกับเจ้าของที่ดิน)
 - ๓) ระบุประเภทของเอกสารที่ดิน เลขที่ วันที่ออกเอกสาร ที่ตั้งของที่ดินตามที่ระบุในเอกสารที่ดิน
- ๓.๑ ตัวอย่างการตรวจสอบเลขที่ของเอกสารสิทธิ์แต่ละประเภท ตามที่ระบุในเอกสารที่ดิน

<p>๑.๑.๑.) โฉนดที่ดิน</p> 	<p>๑.๑.๒.) โฉนดแผนที่</p> 	<p>๑.๑.๓.) โฉนดตราจอง</p> 	<p>๑.๑.๔.) แบบแจ้งการครอบครองที่ดิน (ส.ค.๑)</p> 
<p>๑.๑.๕.) หนังสือรับรองการทำประโยชน์ ได้แก่</p> <p>น.ส.๓</p>  <p>น.ส.๓ ก.</p>  <p>น.ส.๓ ข.</p> 	<p>๑.๑.๖.) ใบจอง ได้แก่</p> <p>น.ส.๒</p>  <p>น.ส.๒.ก.</p> 	<p>๑.๑.๗.) แบบหมายเลข ๓ (ที่ออกภายหลังประมวลกฎหมายที่ดินใช้บังคับ)</p>	<p>๑.๑.๘.) ตราจองที่ดินว่า “ได้ทำประโยชน์แล้ว”</p>

๔) การจับพิกัดทางภูมิศาสตร์ให้จับพิกัดโดยประมาณกลางแปลงที่ดิน ระบุเป็น ละติจูด-ลองจิจูด หรือ X,Y โดยสามารถใช้พิกัดภูมิศาสตร์จากเครื่อง GPS แผนที่ของกรมแผนที่ทหาร แผนที่ของกรมที่ดิน หรือจากแอปพลิเคชันจากโทรศัพท์มือถือ

ตัวอย่างเลขละติจูด-ลองจิจูด : ๑๓.๗๕๕๒๗๓, ๑๐๐.๔๑๖๖

ตัวอย่างพิกัด X,Y (X มีเลข ๖ หลัก Y มีเลข ๗ หลัก) : ๓๖๗๗๙๖, ๒๖๒๓๔๒๗

๑.๓ รายการสรุปต้นไม้ที่ตัด ให้ระบุ

๑) ลำดับต้นไม้ที่ตัดฟัน

๒) ชนิดไม้ที่ตัดฟันในที่ดินทั้งหมด ณ วันที่ทำหนังสือสำแดงฯ โดยระบุเป็นชื่อสามัญ เช่น ยูคาลิปตัส หรือ ยางพารา

๓) ระยะปลูก (เมตร x เมตร) หากไม่ทราบระยะปลูก ไม่จำเป็นต้องกรอก

๔) จำนวนต้นไม้รวมของชนิดนั้น ๆ ที่ถูกตัดฟัน (กรณีไม้ไผ่หน่อ ให้นับจำนวนหน่อ)

๕) ปริมาตรหรือน้ำหนักรวมของต้นไม้ชนิดนั้น ๆ ที่ถูกตัดฟัน

๖) หมายเหตุ เพื่อลงรายละเอียดเพิ่มเติมกรณีที่ไม่มีลักษณะพิเศษ เช่น มีสองนาง หรือไม้ไผ่หน่อ

๑.๔ การลงนามรับรองข้อมูล ให้ลงนามโดยผู้ที่จะระบุใน ส่วนที่ ๑.๑ จะมีพยานหรือไม่ก็ได้ ยกเว้นเจ้าของไม้ไม่สามารถลงนามได้อันเนื่องจากอายุมากหรือปัญหาสุขภาพให้ใช้การพิมพ์ลายนิ้วมือแทนได้ กรณีพิมพ์ลายนิ้วมือให้มีพยานรับรอง ๒ คน

๒. เอกสารแนบท้ายหนังสือสำแดงฯ

๒.๑ สำเนาบัตรประชาชนของเจ้าของไม้ ตามหนังสือสำแดงฯ

๒.๒ สำเนาเอกสารแสดงกรรมสิทธิ์หรือสิทธิครอบครองที่ดินที่ไม้ขึ้นอยู่ เช่น โฉนดที่ดิน โฉนดแผนที่ โฉนดตราจอง ตราจองที่ดินว่า “ได้ทำประโยชน์แล้ว” แบบแจ้งการครอบครองที่ดิน (ส.ค.๑) ใบจอง (น.ส.๒ และ น.ส.๒ ก) แบบหมายเลข ๓ หนังสือรับรองการทำประโยชน์ (น.ส.๓ ก/น.ส.๓)

๒.๓ กรณีที่ดินเช่าหรือได้รับการยินยอมให้ใช้ประโยชน์ ให้แนบสำเนาสัญญาเช่าหรือหนังสือยินยอมให้ใช้ประโยชน์

๒.๔ แผนที่พอสั่งเชิงของที่ตั้งและขอบเขตที่ดิน สามารถวาดด้วยมือหรืออื่นๆ เช่นภาพจาก Google Map

๒.๕ ภาพถ่ายมุมกว้างของแปลงต้นไม้ สามารถแสดงภาพถ่ายผ่านระบบอิเล็กทรอนิกส์ เช่น ภาพถ่ายในโทรศัพท์มือถือได้

๓. การจัดทำข้อมูลการนำเคลื่อนที่ไม้ออกจากที่ดิน ให้ระบุ

๓.๑ ชื่อเจ้าของไม้ที่จัดทำหนังสือสำแดงฯ

๓.๒ วันที่จัดทำข้อมูล หมายถึงวันที่นำไม้เคลื่อนที่ออกจากแปลง

๓.๓ เทียบที่ (กรณีเป็นเที่ยวสุดท้าย ให้กำกับข้อความว่า “เที่ยวสุดท้าย”)

๓.๔ ปริมาณที่นำเคลื่อนที่ในวันนั้นๆ

๓.๕ เคลื่อนที่จาก หมายถึง ที่อยู่ของแปลงไม้

๓.๖ เพื่อนำเคลื่อนที่ไปยัง ณ จุดหมายปลายทาง เช่น โรงเลื่อย

๓.๗ ชื่อ-นามสกุลผู้นำเคลื่อนที่ไม้ หมายถึง ผู้ที่ได้รับมอบหมายให้ควบคุมไม้ หรือคนขับรถ

๓.๘ ประเภทรถ ทะเบียนรถและจังหวัดตามป้ายทะเบียน และทะเบียนพ่วง (ถ้ามี)

๓.๙ ลงลายมือชื่อผู้ครอบครองไม้ หมายถึง เจ้าของไม้ หรือผู้ซื้อไม้

๓.๑๐ ลงลายมือชื่อผู้นำเคลื่อนที่ หมายถึง คนขับรถ หรือผู้ที่ได้รับมอบหมายให้ควบคุมไม้

๓.๑๑ หากมีการนำเคลื่อนที่ไม้มากกว่า 1 เทียบ ให้ใช้สำเนาหนังสือสำแดงฯ และกรอกข้อมูลการนำเคลื่อนที่ไม้ของเทียบวนั้นๆ

๓.๑๒ กรณีการนำเคลื่อนที่ไม้เกิน ๗ วัน ให้ผู้นำเคลื่อนที่ไม้ระบุสาเหตุของความล่าช้าลงในเอกสาร

๔. เอกสารแนบท้ายข้อมูลส่วนการนำเคลื่อนที่ไม้

๔.๑ สำเนาสัญญาซื้อขายกรณีผู้สำแดงในส่วนที่ ๑ ได้ขายไม้แล้ว หรือเอกสารหลักฐานการซื้อขาย

๔.๒ หากผู้ซื้อหรือเจ้าของไม้มอบอำนาจให้ผู้อื่นทำการนำเคลื่อนที่แทน ให้มีหนังสือมอบอำนาจในการนำเคลื่อนที่ พร้อมติดอากรแสตมป์ ๓๐ บาท

๔.๓ รูปถ่ายท้ายรถที่บรรทุกไม้ ให้เห็นหน้าตัดไม้และเลขทะเบียนรถ สามารถแสดงภาพถ่ายผ่านระบบอิเล็กทรอนิกส์ เช่น ภาพถ่ายในโทรศัพท์มือถือได้

หมายเหตุ

รับรองสำเนาถูกต้องทุกแผ่น พร้อมลงลายมือชื่อกำกับและวันที่ และควรเขียนกำกับด้วยว่า “ใช้เพื่อการสำแดงความถูกต้องตามกฎหมายของไม้ด้วยตนเองเท่านั้น”

คำแนะนำ เพื่อประโยชน์ในการตรวจสอบย้อนกลับ

๑. หนังสือสำแดงฯ ฉบับจริงจะอยู่ที่ผู้ซื้อไม้ โดยทำสำเนา ๑ ชุด หรือสำเนาอิเล็กทรอนิกส์ ให้ผู้จัดทำหนังสือสำแดงความถูกต้องตามกฎหมายของไม้ด้วยตนเอง เก็บไว้

๒. ข้อมูลส่วนการนำเคลื่อนที่ไม้ ต้นฉบับไปกับผู้นำเคลื่อนที่ไม้ เพื่อนำส่งให้ผู้ซื้อ โดยทำสำเนา ๑ ชุด ให้ผู้จัดทำข้อมูลส่วนการนำเคลื่อนที่ไม้เก็บไว้

๓. หนังสือสำแดงฯ และข้อมูลส่วนการนำเคลื่อนที่ไม้ควรอยู่ในหน้าเดียวกันทั้งหมด เพื่อสะดวกในการจัดทำสำเนา

๕. แนวทางปฏิบัติเพื่อตรวจสอบความถูกต้องของไม้และผลิตภัณฑ์ไม้ที่โรงงานแปรรูปไม้ดำเนินการด้วยตนเอง

เพื่อป้องกันไม่ผิดกฎหมายเข้าสู่โรงงาน ผู้ประกอบการมีหน้าที่ตรวจสอบข้อมูลความถูกต้องของหนังสือสำแดงความถูกต้องด้วยตนเองตามข้อ ๑ ในทุกครั้งที่รับข้อมูล ซึ่งหากพบข้อสงสัยหรือเกิดความไม่มั่นใจ การตรวจสอบอาจดำเนินการในบางรายการในข้อ ๒-๕ (ตามย่อหน้านั้น) เพิ่มเติมตามดุลพินิจของโรงงาน ดังนี้

๑. ตรวจสอบความสอดคล้องของข้อเท็จจริงในหนังสือสำแดงฯ และเอกสารการนำเคลื่อนที่

๑.๑ สิทธิในการตัดไม้ของผู้สำแดงความเป็นเจ้าของไม้บนที่ดินก่อนตัด ตรวจสอบเอกสารสิทธิ์โดยดูข้อมูลการระบุตัวตนของเจ้าของไม้และความสัมพันธ์

๑.๒ คุณลักษณะของผู้จำหน่ายไม้ เช่น หากเป็นคนต่างถิ่นที่ไม่เคยมีการซื้อขายกันมาก่อน ตรวจสอบถามข้อมูลการได้มาของไม้เพิ่มเติม

๑.๓ ระดับความล่อแหลมต่อการเป็นไม้ผิดกฎหมาย เช่น ชนิดไม้เป็นไม้กลุ่มที่มีความแพร่หลายในการทำไม้ผิดกฎหมาย ตรวจสอบถามข้อมูลการได้มาของไม้เพิ่มเติม

๑.๔ ที่ดินและกรรมสิทธิ์ในที่ดินที่ตัดไม้ ตรวจสอบข้อมูลที่ตั้งของแปลงว่าสอดคล้องกับพิกัดแปลงที่ระบุ เช่น เลขที่โฉนดในระบบฐานข้อมูลออนไลน์ของภาครัฐ

๑.๕ ช่องทางการนำไม้เคลื่อนที่มาจำหน่ายผ่านเส้นทางที่เป็นจุดล่อแหลมกับแหล่งธรรมชาติของชนิดไม้ นั้นๆ ตรวจสอบถามข้อมูลการได้มาของไม้เพิ่มเติม

๑.๖ หากพบข้อสงสัยหรือความไม่มั่นใจในเอกสาร SD ให้แยกกองไม้ดังกล่าว และแจ้งเจ้าหน้าที่ป่าไม้เพื่อเข้ามาช่วยตรวจสอบ

๒. ทำสัญญาซื้อขาย

๓. ขึ้นทะเบียนผู้ขาย หรือ การทำระบบสมาชิกคู่ค้ากับโรงงาน (การตรวจสอบความเป็นสมาชิก)

๔. ลงพื้นที่ตรวจสอบแหล่งปลูกไม้

๕. ตรวจสอบการขึ้นทะเบียนกับภาครัฐ หรือเป็นสมาชิกของกลุ่มองค์กร เช่น กรมป่าไม้ กยท ออป. กรมส่งเสริมการเกษตร ธนาคารเพื่อการเกษตรและสหกรณ์ หรือ สหกรณ์สวนป่า